

O.S. Abrud R.A.

Nr. 1491 / 14.03.2025

Către Garda Forestieră Cluj,

Conform O.M. 767/2018, vă solicităm verificarea următorului A.P.V.

Nr. A.P.V.: 2243 Bichis

U.P.: 1 Municipiul Aiud

u.a.: 25 A,B,C; 151A; 153 B,C 154B.

Volum: 201.95 mc

Suprafața: 11,4 ha

Proprietar: Primăria Aiud

Natura produsului: Accidentale I

Factorii destabilizatori care au afectat arboretul: doboraturi si rupturi de vant si uscaturi, .

Numărul și data contractului de prestări servicii silvice: 1144/12.04.2018

Numărul și data înregistrării contractului la G.F. Cluj: 11912/12.04.2018

Numărul și data documentului care atestă proprietatea: T.P. nr. 14174/4291/09.04.2008.

A.P.V.-ul face obiectul modificării prevederilor amenajamentului(da/nu): Nu

A.P.V.-ul face obiectul depășirii posibilității anuale: Nu

A.P.V.-ul face obiectul depășirii posibilității decenale: Nu

A.P.V.-ul provine din proprietăți mai mici de 10 ha (da/nu): Nu

A.P.V.-ul este situat în afara arealului (da/nu): Nu

Punerea în valoare s-a făcut în arborete în care sunt restricții privind protecția mediului – Nu

Proprietarul are sau nu are acesta MASURA 15.1- Da

Punerea în valoare s-a făcut sau nu s-a făcut pe suprafața zonei de liniste – NU

Va anexăm, certificate prin semnătură, următoarele documente:

- copie A.P.V.;
- copie descriere parcelară;
- copie O.M Nr. 856 / 04.07.2019 MAP .
- fotografii relevante

Cu stimă.

Șef ocol,
ing. Butnariu Tudor



Fond forestier,

ACT DE PUNERE ÎN VALOARE NR. 2500319702110

Unitate de Producție: I - Municipiul Aiud
Denumire A.P.V: 2243 Bichis

Suprafață totală act - (ha): 11.4 Tratament: T. PRODUSE ACCIDENTALE I Natura Produsului: PRODUSE ACCIDENTALE Tehnologia de Exploatare: TRUNCHIURI SI CATARGE Data Inventarierii: 10.03.2025 Anul exploatarii: 2025 Procedeeul de inventariere: FIR CU FIR Clocan forma CIRCULARĂ nr.: AB0614 Accesibilitate: 501-1000	Informații privind N.T.S.M. Stâncării pe - (ha): Arbori putregăioși - (buc): 5 cu un volum de - (mc): 1.59 Ieșcarii - (buc): cu un volum de - (mc):	Grupa de specii	Nr. de arbori	Volum
		Rășinoase FAG Quercinee Diverse tari Diverse moi	367 35	189.73 12.22
		Total:	402	201.95

Specia	SORTARE DIMENSIONALĂ							Lemn lucru	Coajă	Lemn de foc		Volum brut
	G1	G2	G3	M1	M2	M3	LS			Total	VF	
CARPEN	0.06	0.59		0.61	0.66	0.50	0.31	2.73	0.25	9.24	0.95	12.22
GORUN (L)	0.48	11.87		7.20	6.62	3.22	0.85	30.24	5.30	154.19	11.32	189.73
TOTAL	0.54	12.46		7.81	7.28	3.72	1.16	32.97	5.55	163.43	12.27	201.95

U.A.	Suprafață (ha)		Vârsta ani	Panta G	Semințș utilizabil				Total volum brut
	Par cursă	UA			%	S. tot	Compoziție		
25A	1.10	2.30	80	17.00			0		27.33
25B	3.00	15.50	85	20.00			0		50.23
25C	0.10	4.80	80	25.00			0		4.07
151A	2.00	9.90	90	2.00			0		33.17
153B	0.40	8.80	85	15.00			0		8.59
153C	3.80	18.10	85	15.00			0		67.23
154B	1.00	4.20	90	10.00			0		11.33

U.A.	GO (L)	CA	Volum
25A	27.33		27.33
25B	48.37	1.86	50.23
25C	2.34	1.73	4.07
151A	33.17		33.17
153B	4.55	4.04	8.59
153C	62.64	4.59	67.23
154B	11.33		11.33
Total	189.73	12.22	201.95

U.A.	Specia	Diametre		Înălțimi		Vârsta	Vol. arb	Nr. arb	Creșt ere	Sortare dimensională							Coajă	Lemn foc		Volum brut
		dt	dcg	ht	hc					G1	G2	G3	M1	M2	M3	LS		Total	VF	
25A	GO (L)	20.57	20.55	13.66	13.66	80	0.30	92			0.38		0.64	1.34	0.98	0.32	0.71	22.96	2.01	27.33
Total U.A.: 25A									92		0.38		0.64	1.34	0.98	0.32	0.71	22.96	2.01	27.33
25B	GO (L)	23.29	23.27	14.53	14.53	85	0.42	116		0.30	1.93		2.18	2.44	1.28	0.36	1.54	38.34	3.10	48.37
	CA	19.00	19.00	14.70	14.70	85	0.23	8					0.02	0.12	0.08	0.05	0.02	1.57	0.15	1.86
Total U.A.: 25B									124		0.30	1.93	2.20	2.56	1.36	0.41	1.56	39.91	3.25	50.23
25C	GO (L)	23.33	23.33	15.40	15.40	80	0.39	6					0.11	0.12	0.06	0.01	0.06	1.98	0.16	2.34
	CA	18.86	18.86	14.53	14.53	80	0.25	7			0.02		0.05	0.07	0.07	0.06	0.03	1.43	0.15	1.73
Total U.A.: 25C									13			0.02	0.16	0.19	0.13	0.07	0.09	3.41	0.31	4.07
151A	GO (L)	33.05	33.04	16.94	16.94	90	0.87	38			3.66		1.11	0.54	0.15	0.02	0.90	26.79	1.70	33.17
Total U.A.: 151A									38		3.66		1.11	0.54	0.15	0.02	0.90	26.79	1.70	33.17
153B	GO (L)	27.00	27.00	16.61	16.61	85	0.57	8			0.21		0.22	0.20	0.08	0.01	0.13	3.70	0.26	4.55
	CA	23.20	23.20	15.60	15.60	85	0.40	10			0.37		0.14	0.21	0.15	0.08	0.09	3.00	0.31	4.04
Total U.A.: 153B									18		0.58		0.36	0.41	0.23	0.09	0.22	6.70	0.57	8.59
153C	GO (L)	28.80	28.78	17.42	17.42	85	0.70	90			5.11		2.45	1.68	0.57	0.11	1.68	51.04	3.44	62.64
	CA	23.00	23.00	16.68	16.68	85	0.46	10		0.06	0.20		0.40	0.26	0.20	0.12	0.11	3.24	0.34	4.59
Total U.A.: 153C									100		0.06	5.31	2.85	1.94	0.77	0.23	1.79	54.28	3.78	67.23
154B	GO (L)	28.82	28.82	16.15	16.15	90	0.67	17			0.18	0.58	0.49	0.30	0.10	0.02	0.28	9.38	0.65	11.33
Total U.A.: 154B									17		0.18	0.58	0.49	0.30	0.10	0.02	0.28	9.38	0.65	11.33
Total General U.A.									402		0.54	12.46	7.81	7.28	3.72	1.16	5.55	163.43	12.27	201.95

Şef Ocol,

Butnariu Tudor-Razvan



Întocmit,

A handwritten signature in blue ink.

Birou Fond Forestier,

A handwritten signature in blue ink.

Verificat,

Fond forestier proprietate publică

U.P. I Municipiul Aiud

DESCRIEREA STAȚIUNII ȘI A ARBORETULUI

154 B 4.2 ha GF:1-4B SUP:A
 TS:6152 TP:5113 SOL:3109
 Versant ondulat EXPOZIȚIE:NE

* INCLINARE:10g ALTITUDINE: 330 m
 * LITIERA: continuă - normală
 * TIP FLORA: Asarum-Stellaria
 * Natural fundam.de prod.mijl. relativ-plurien*

* COMP.ACTUALA: 6GO 3CA 1ST
 * COMP.TEL: 7GO 2ST 1DT
 * SORT: GO -Mijlociu și gros, cherestea

* VÂRSTA EXPLOATABILITĂȚII: 110 ani
 * SEM.UTIL:
 * SUBARB:
 * DATE COMPL:30% tulpini nesănăt.

* POLUARE:
 * EROZIUNE:
 * LUCR.EXEC:2012-Tăieri igienă

* LUCR.PROP:TĂIERI IGIENĂ

ELM	P	M	VÂR		C	A	M	EL	PROVE-	VI	DENS	V O L U M	CRES*			
ARB	R	R	STA	D	H	L	ES	AG	NIENTA	TA	---	mc/	mc/	TERE		
	P	G	ani	cm	m	P	TE	AJ		LI	CONS	ha	ua	an/		
GO	2	LT	110	44	22	3	I	.5	RN	S	0.16	58	244	0.5		
CA	1	LT	110	36	20	4	M	.5	RN	S	0.08	20	84	0.2		
GO	4	LT	80	30	20	3	M	.6	RN	N	0.32	99	416	1.5		
ST	1	LT	80	34	22	3	I	.6	RN	N	0.08	28	118	0.4		
CA	2	LT	50	20	18	4	M	.5	RN	N	0.16	35	147	1.1		
* Total											80	3	0.80	240	1009	3.7*

* ALTE DATE COMPLEMENTARE:
 * Diseminat: CI, JU, CE, ER.
 * Consistență variabilă (0,8-0,9).

154 C 2.1 ha GF:1-4B SUP:A
 TS:6152 TP:5113 SOL:3109
 Platou ondulat EXPOZIȚIE:

* INCLINARE: 3g ALTITUDINE: 350 m
 * LITIERA: lipsă
 * TIP FLORA: Asarum-Stellaria
 * Tânăr nedefinit relativ-echien

* COMP.ACTUALA: 5CA 2GO 1PA 1SC 1PLT
 * COMP.TEL: 7GO 2PA 1DT
 * SORT: GO -Gros și mijlociu, cherestea

* VÂRSTA EXPLOATABILITĂȚII: 110 ani
 * SEM.UTIL:
 * SUBARB:
 * DATE COMPL:

* POLUARE:
 * EROZIUNE:
 * LUCR.EXEC:2012-T.rase, împăduriri

* LUCR.PROP: ÎNGRIJIREA CULTURILOR
 DEGAJARI

ELM	P	M	VÂR		C	A	M	EL	PROVE-	VI	DENS	V O L U M	CRES*			
ARB	R	R	STA	D	H	L	ES	AG	NIENTA	TA	---	mc/	mc/	TERE		
	P	G	ani	cm	m	P	TE	AJ		LI	CONS	ha	ua	an/		
CA	5	LT	5	0	0	3	I	.0	RN	N	0.40	0	0	1.0		
GO	2	P	5	0	0	3	G	.0	NEC	N	0.16	0	0	0.3		
PA	1	P	5	0	0	3	I	.0	NEC	N	0.08	0	0	0.2		
PLT	1	IN	5	0	0	3	I	.0	RN	N	0.08	0	0	0.1		
SC	1	IN	5	0	0	3	M	.0	NEC	N	0.08	0	0	0.4		
* Total											5	3	0.80			2.0*

* ALTE DATE COMPLEMENTARE:
 * Diseminat: CI, GO din lăstari.

154 D 1.6 ha GF:1-4B SUP:A
 TS:6152 TP:5113 SOL:3109
 Versant mijlociu ondulat EXPOZIȚIE:NE

* INCLINARE:10g ALTITUDINE: 365 m
 * LITIERA: continuă - subțire
 * TIP FLORA: Asarum-Stellaria
 * Natural fundam.de prod.mijl. relativ-echien

* COMP.ACTUALA: 10GO
 * COMP.TEL: 10GO
 * SORT: GO -Mijlociu și gros, cherestea

* VÂRSTA EXPLOATABILITĂȚII: 110 ani
 * SEM.UTIL:
 * SUBARB:
 * DATE COMPL:

* POLUARE:
 * EROZIUNE:
 * LUCR.EXEC:2012-Rărituri

* LUCR.PROP:TĂIERI IGIENĂ

ELM	P	M	VÂR		C	A	M	EL	PROVE-	VI	DENS	V O L U M	CRES*			
ARB	R	R	STA	D	H	L	ES	AG	NIENTA	TA	---	mc/	mc/	TERE		
	P	G	ani	cm	m	P	TE	AJ		LI	CONS	ha	ua	an/		
GO	10	LT	75	30	20	3	I	.6	RN	N	0.80	247	395	4.0		
* Total											75	3	0.80	247	395	4.0*

* ALTE DATE COMPLEMENTARE:
 * Diseminat: CA, ST.
 * Apare sporadic fenomen de uscare.
 * Semănțiș de CA pe 0.2S.

1.222 / 90014

Fond forestier proprietate publică

U.P. I Municipiul Aiud

DESCRIEREA STAȚIUNII ȘI A ARBORETULUI

52 B 13.4 ha GF:1-4B SUP:A
TS:7331 TP:5412 SOL:2407
ondulat EXPOZITIE:NE

Versant
INCLINARE:15g ALTITUDINE: 275 - 360 m
LITIERA: continuă - normală
TIP FLORA: Asarum-Brachypodium
Natural fundam.de prod.infer. relativ-plurien
COMP.ACTUALA: 5ST 2DT 2CA 1JU
COMP.TEL: 4GO 3ST 2CI 1PA
SORT: ST -Mijlociu și subțire, construcții

VÂRSTA EXPLOATABILITĂȚII: 110 ani /0.1S
SEM.UTIL: 5ST 3CI 2GO /0.2S
SUBARB: Päd., Prb., Mcș., Ln.c, Alun
DATE COMPL:

POLUARE:
EROZIUNE:
LUCR.EXEC:2006-Tăieri igienă

LUCR.PROP:T.PROGR.(INSAMÂNT.,PUNERE LUMINA)
AJUTORAREA REGENERĂRII NATURALE
INGRIJIREA SEMINȚIȘULUI

ELM	P	M	VÂR		C AM EL PROVE-	VI	DENS	V O L U M	CRES*		
ARB	R	R	STA	D	H L ES AG NIENȚA	TA	---	mc/	mc/	mc/	
	P	G	ani	cm	m P TE AJ	LI	CONS	ha	ua	an/*	
ST	5	IN	145	54	20	5		S 0.35	88	1179	0.4
CA	2	LT	70	20	16	5		N 0.14	31	415	0.7
JU	1	LT	70	18	12	4		N 0.07	17	228	0.1
DT	2	LT	120	44	20	4		N 0.14	38	509	0.4
* Total								0.70	174	2331	1.6*

* ALTE DATE COMPLEMENTARE:
* Arboret rău conformat.
* Diverse tari: CI, JU, AR, CE.
* Diseminat: TE, PI, PIN, PA, NU, ULC.
* Consistență variabilă (0,5-0,7).

153 A 2.9 ha GF:1-4B SUP:A
TS:7331 TP:5412 SOL:2407
ondulat EXPOZITIE:NE

Versant inferior ondulat
INCLINARE:20g ALTITUDINE: 275 - 360 m
LITIERA: continuă - normală
TIP FLORA: Asarum-Brachypodium
Natural fundam.de prod.infer. relativ-plurien
COMP.ACTUALA: 5ST 3CA 1JU 1DT
COMP.TEL: 7ST 2GO 1CI
SORT: ST -Mijlociu și subțire, construcții

VÂRSTA EXPLOATABILITĂȚII: 110 ani /0.1S
SEM.UTIL:10ST /0.1S
SUBARB:Päd., Alun, So.n., Corn
DATE COMPL:20% tulpini nesănăt.

POLUARE:
EROZIUNE:
LUCR.EXEC:2006-Tăieri igienă

LUCR.PROP:T.PROGR.(INSAMÂNT.,PUNERE LUMINA)
AJUTORAREA REGENERĂRII NATURALE
INGRIJIREA SEMINȚIȘULUI

ELM	P	M	VÂR		C AM EL PROVE-	VI	DENS	V O L U M	CRES*		
ARB	R	R	STA	D	H L ES AG NIENȚA	TA	---	mc/	mc/	mc/	
	P	G	ani	cm	m P TE AJ	LI	CONS	ha	ua	an/*	
ST	5	IN	145	60	22	5		N 0.40	104	302	0.4
CA	3	LT	75	28	17	5		N 0.24	79	229	1.1
JU	1	LT	75	28	16	3		N 0.08	24	70	0.1
DT	1	LT	75	38	20	3		N 0.08	21	61	0.5
* Total								0.80	228	662	2.1*

* ALTE DATE COMPLEMENTARE:
* Diverse tari: SC, GO.
* Inclinare variabilă (5g-20g).

153 B 8.8 ha GF:1-4B SUP:A
TS:6152 TP:5113 SOL:3101
ondulat EXPOZITIE:NE

Versant mijlociu ondulat
INCLINARE:15g ALTITUDINE: 315 - 380 m
LITIERA: continuă - normală
TIP FLORA: Asarum-Brachypodium
Total derivat de prod.infer. relativ-echien
COMP.ACTUALA: 8CA 2GO
COMP.TEL: 7GO 2CI 1PA
SORT: CA -Mijlociu și subțire

VÂRSTA EXPLOATABILITĂȚII: 40 ani
SEM.UTIL:
SUBARB:
DATE COMPL:20% tulpini nesănăt.

POLUARE:
EROZIUNE:
LUCR.EXEC:2006-Rărituri

LUCR.PROP:T.IGIENA(T.RASE IN DEC.II)

ELM	P	M	VÂR		C AM EL PROVE-	VI	DENS	V O L U M	CRES*		
ARB	R	R	STA	D	H L ES AG NIENȚA	TA	---	mc/	mc/	mc/	
	P	G	ani	cm	m P TE AJ	LI	CONS	ha	ua	an/*	
CA	8	LT	75	24	19	4		N 0.72	169	1487	3.7
GO	2	LT	75	38	20	3		N 0.18	56	493	0.9
* Total								0.90	225	1980	4.6*

* ALTE DATE COMPLEMENTARE:

Fond forestier proprietate publică

U.P. I Municipiul Aiud

DESCRIEREA STAȚIUNII ȘI A ARBORETULUI

153 C 18.1 ha GF:1-4B SUP:A
TS:6153 TP:5111 SOL:3101
ondulat EXPOZIȚIE:SE

- * Versant
- * INCLINARE:15g ALTTUDINE: 330 - 390 m
- * LITIERA: continuă - normală
- * TIP FLORA: Asarum-Stellaria
- * Natural fundam.de prod.super. relativ-echien
- * COMP.ACTUALA: 9GO 1CA
- * COMP.TEL: 9GO 1DT
- * SORT: GO -Gros, și mijlociu, cherestea
- * VÂRSTA EXPLOATABILITĂȚII: 110 ani
- * SEM.UTIL:
- * SUBARB:Alun, Ln.c
- * DATE COMPL:uscare slabă
- * 20% tulpini nesănăt.
- * POLUARE:
- * EROZIUNE:
- * LUCR.EXEC:2005-Tăieri igienă
- * LUCR.PROP:TĂIERI IGIENĂ

/0.1S M

ELM	P	M	VÂR	C	AM	EL	PROVE-	VI	DENS	V O L U M	CRES*			
ARB	R	R	STA	D	H	L	ES	AG	NIENȚA	TA	mc/	mc/	TERE*	
	P	G	ani	cm	m	P	TE	AJ		LI	CONS	ha	ua	an/
GO	9	LT	75	36	22	2	.6	RN		N	0.81	296	5358	4.9
CA	1	LT	75	22	18	4	1.4	RN		N	0.09	20	362	0.5
* Total										0.90	316	5720	5.4*	

- * ALTE DATE COMPLEMENTARE:
- * Preexistenți de GO (D=48 cm, H=24 m, 2 exemplare/ha).
- * Diseminat: JU, CI, ST.
- * Consistență variabilă (0,8-0,9).

153 D 0.5 ha GF:1-4B SUP:A
TS:6152 TP:5513 SOL:3101
ondulat EXPOZIȚIE:NE

- * Versant mijlociu ondulat
- * INCLINARE:10g ALTTUDINE: 340 m
- * LITIERA: continuă - subțire
- * TIP FLORA: Asarum-Brachypodium
- * Parțial derivat relativ-echien
- * COMP.ACTUALA: 5GO 4CA 1ST
- * COMP.TEL: 5GO 3ST 2DT
- * SORT: CA -Mijlociu și subțire
- * VÂRSTA EXPLOATABILITĂȚII: 110 ani
- * SEM.UTIL:
- * SUBARB:
- * DATE COMPL:20% tulpini nesănăt.
- * POLUARE:
- * EROZIUNE:
- * LUCR.EXEC:2006-Tăieri igienă
- * LUCR.PROP:TĂIERI IGIENĂ

ELM	P	M	VÂR	C	AM	EL	PROVE-	VI	DENS	V O L U M	CRES*			
ARB	R	R	STA	D	H	L	ES	AG	NIENȚA	TA	mc/	mc/	TERE*	
	P	G	ani	cm	m	P	TE	AJ		LI	CONS	ha	ua	an/
GO	5	LT	75	36	20	3	.5	RN		N	0.40	124	62	2.0
CA	4	LT	75	24	19	4	M	.6	RN	N	0.32	75	38	1.7
ST	1	LT	75	36	21	3	M	.6	RN	N	0.08	26	13	0.4
* Total										0.80	225	113	4.1*	

- * ALTE DATE COMPLEMENTARE:
- * Diseminat: CI, JU.

154 A 4.0 ha GF:1-4B SUP:A
TS:6152 TP:5513 SOL:3109
ondulat EXPOZIȚIE:NE

- * Versant
- * INCLINARE: 8g ALTTUDINE: 265 m
- * LITIERA: intreruptă - subțire
- * TIP FLORA: Asarum-Brachypodium
- * Total derivat de prod.infer. relativ-echien
- * COMP.ACTUALA:10SC
- * COMP.TEL:10SC
- * SORT: SC -Mijlociu, construcții
- * VÂRSTA EXPLOATABILITĂȚII: 25 ani
- * SEM.UTIL:
- * SUBARB:
- * DATE COMPL:
- * POLUARE:
- * EROZIUNE:
- * LUCR.EXEC:2006-Crâng-tăiere de jos
- * LUCR.PROP:CURĂȚIRI

ELM	P	M	VÂR	C	AM	EL	PROVE-	VI	DENS	V O L U M	CRES*			
ARB	R	R	STA	D	H	L	ES	AG	NIENȚA	TA	mc/	mc/	TERE*	
	P	G	ani	cm	m	P	TE	AJ		LI	CONS	ha	ua	an/
SC	10	LD	8	6	6	4	.0	NEC		N	1.00	26	104	5.4
* Total										1.00	26	104	5.4*	

- * ALTE DATE COMPLEMENTARE:

U.P. I Municipiul Aiud

Fond forestier proprietate publică

DESCRIEREA STAȚIUNII ȘI A ARBORETULUI

150 B 26.6 ha GF:1-4B SUP:A
TS:6142 TP:5141 SOL:2407
plan EXPOZIȚIE:
Platou
INCLINARE: 3g ALTITUDINE: 385 m
LITIERA: continuă - subțire
TIP FLORA: Carex pilosa
Natural fundam.de prod.mijl. relativ-echien
COMP.ACTUALA: 7GO 2CA 1ST
COMP.TEL: 7GO 2ST 1DT
SORT: GO -Mijlociu și gros, cherestea
VÂRSTA EXPLOATABILITĂȚII: 110 ani
SEM.UUTIL:
SUBARB: Păd.
DATE COMPL:

ELM	P	M	VÂR		C	A	M	EL	PROVE-	VI	DENS	V O L U M	CRES*				
ARB	R	R	STA	D	H	L	ES	AG	NIENTA	TA	---	mc/	mc/	TERE			
	P	G	ani	cm	m	P	TE	AJ		LI	CONS	ha	ua	ha			
GO	7	LT	80	36	20	3			.6	RN	N	0.56	173	4602	2.6		
CA	2	LT	75	26	20	4			I	.5	RN	N	0.16	40	1064	0.8	
ST	1	LT	75	36	21	3			I	.6	RN	N	0.08	26	692	0.4	
* Total											80	3		0.80	239	6358	3.8*

/0.15 I

ALTE DATE COMPLEMENTARE:
Diseminat: CI, CE, SB.

39-2001: 8, 602

150 C 2.6 ha GF:1-4B SUP:A
TS:6143 TP:5321 SOL:2407
plan EXPOZIȚIE:
Platou
INCLINARE: 3g ALTITUDINE: 390 m
LITIERA: continuă - subțire
TIP FLORA: Carex pilosa
Natural fundam.de prod.super. relativ-echien
COMP.ACTUALA: 5CE 4GO 1CA
COMP.TEL: 8GO 2DT
SORT: GO -Gros, și mijlociu, cherestea
VÂRSTA EXPLOATABILITĂȚII: 110 ani
SEM.UUTIL:
SUBARB:
DATE COMPL:

ELM	P	M	VÂR		C	A	M	EL	PROVE-	VI	DENS	V O L U M	CRES*				
ARB	R	R	STA	D	H	L	ES	AG	NIENTA	TA	---	mc/	mc/	TERE			
	P	G	ani	cm	m	P	TE	AJ		LI	CONS	ha	ua	ha			
CE	5	LT	60	28	21	2			.6	RN	N	0.40	115	299	3.3		
GO	4	LT	60	28	20	2			M	.6	RN	N	0.32	99	257	2.5	
CA	1	LT	60	22	17	4			I	.6	RN	N	0.08	16	42	0.5	
* Total											60	12		0.80	230	598	6.3*

ALTE DATE COMPLEMENTARE:
Diseminat: CI.
Uscare medie la carpen.
Consistență variabilă (0,7-0,8).

151 A 9.9 ha GF:1-4B SUP:A
TS:6142 TP:5141 SOL:2407
plan EXPOZIȚIE:
Platou
INCLINARE: 2g ALTITUDINE: 380 m
LITIERA: continuă - subțire
TIP FLORA: Carex pilosa
Natural fundam.de prod.mijl. relativ-echien
COMP.ACTUALA: 7GO 3ST
COMP.TEL: 7GO 3ST
SORT: GO -Mijlociu și gros, cherestea
VÂRSTA EXPLOATABILITĂȚII: 110 ani
SEM.UUTIL:
SUBARB:
DATE COMPL:

ELM	P	M	VÂR		C	A	M	EL	PROVE-	VI	DENS	V O L U M	CRES*				
ARB	R	R	STA	D	H	L	ES	AG	NIENTA	TA	---	mc/	mc/	TERE			
	P	G	ani	cm	m	P	TE	AJ		LI	CONS	ha	ua	ha			
GO	7	LT	80	38	19	3			.5	RN	N	0.49	139	1376	2.3		
ST	3	LT	80	36	20	4			M	.5	RN	N	0.21	63	624	0.8	
* Total											80	3		0.70	202	2000	3.1*

ALTE DATE COMPLEMENTARE:
Diseminat: CA, CE, CI.
Preexistenți de GO (D=52 cm, H=22 m, 4 exemplare/ha).
Semînțis de CA și JU pe 0.3S.

LU CR. PROP: TĂIERI IGIENĂ

Fond forestier proprietate publică

U.P. I Municipiul Aiud

DESCRIEREA STAȚIUNII ȘI A ARBORETULUI

25 A 2.3 ha GF:1-5B SUP:A
TS:6152 TP:5113 SOL:3109
EXPOZIȚIE:NE
Versant superior ondulat
INCLINARE:17g ALTITUDINE: 440 m
LITIERA: continuă - normală
TIP FLORA: Asarum-Stellaria
Natural fundam.de prod.mijl. relativ-echien
COMP.ACTUALA: 9GO 1ST
COMP.TEL: 8GO 1ST 1DT
SORT: GO -Mijlociu și gros, cherestea

VÂRSTA EXPLOATABILITĂȚII: 110 ani
SEM.UTIL:
SUBARB:Păd., Ln.c
DATE COMPL:10% tulpini nesănăt.

POLUARE:
EROZIUNE:
LUCR.EXEC:2007-Tăieri igienă
LUCR.PROP:TĂIERI IGIENĂ

ELM	P	M	VÂR		C	AM	EL	PROVE-	VI	DENS	V O L U M	CREȘ			
*ARB	R	R	STA	D	H	L	ES	AG	N	TA	mc/	mc/			
	P	G	ani	cm	m	P	TE	AJ	LI	CONS	ha	ua			
GO	9	LT	70	26	18	3		.6	RN	N	0.72	186	428	3.9	
ST	1	LT	70	26	20	3		I	.6	RN	N	0.08	24	55	0.4
* Total											0.80	210	483	4.3*	

/0.15 M

* ALTE DATE COMPLEMENTARE:
* Diseminat: CA, CI.
* Elemente taxatorice variabile (diametru între 20 și 32 cm).

25 B 15.5 ha GF:1-5B SUP:A
TS:7431 TP:5513 SOL:3101
EXPOZIȚIE:NE
Versant mijlociu ondulat
INCLINARE:20g ALTITUDINE: 360 - 460 m
LITIERA: continuă - normală
TIP FLORA: Asarum-Stellaria
Natural fundam.de prod.mijl. relativ-echien
COMP.ACTUALA: 7GO 2CA 1ST
COMP.TEL: 7GO 2ST 1DT
SORT: GO -Mijlociu și gros, cherestea

VÂRSTA EXPLOATABILITĂȚII: 110 ani
SEM.UTIL:
SUBARB:Păd., Ln.c
DATE COMPL:10% tulpini nesănăt.

POLUARE:
EROZIUNE:
LUCR.EXEC:2007-Tăieri igienă
LUCR.PROP:TĂIERI IGIENĂ

ELM	P	M	VÂR		C	AM	EL	PROVE-	VI	DENS	V O L U M	CREȘ			
*ARB	R	R	STA	D	H	L	ES	AG	N	TA	mc/	mc/			
	P	G	ani	cm	m	P	TE	AJ	LI	CONS	ha	ua			
GO	7	LT	75	28	18	3		.6	RN	N	0.56	144	2232	2.8	
CA	2	LT	75	28	18	4		I	.6	RN	N	0.16	35	543	0.8
ST	1	LT	75	22	20	3		I	.5	RN	N	0.08	24	372	0.4
* Total											0.80	203	3147	4.0*	

/0.15 M

* ALTE DATE COMPLEMENTARE:
* Preexistenți de GO (D=50 cm, H=22 m, 3 exemplare/ha).

25 C 4.8 ha GF:1-5B SUP:A
TS:7332 TP:5513 SOL:3109
EXPOZIȚIE:NE
Versant mijlociu ondulat
INCLINARE:25g ALTITUDINE: 405 - 455 m
LITIERA: continuă - subțire
TIP FLORA: Asarum-Stellaria
Natural fundam.de prod.mijl. relativ-plurien
COMP.ACTUALA: 6GO 4CA
COMP.TEL: 8GO 2DT
SORT: GO -Mijlociu și gros, cherestea


VÂRSTA EXPLOATABILITĂȚII: 110 ani
SEM.UTIL:
SUBARB:Ln.c, Păd.
DATE COMPL:20% tulpini nesănăt.

POLUARE:
EROZIUNE:
LUCR.EXEC:2007-Tăieri igienă
LUCR.PROP:TĂIERI IGIENĂ

ELM	P	M	VÂR		C	AM	EL	PROVE-	VI	DENS	V O L U M	CREȘ			
*ARB	R	R	STA	D	H	L	ES	AG	N	TA	mc/	mc/			
	P	G	ani	cm	m	P	TE	AJ	LI	CONS	ha	ua			
GO	2	LT	140	54	22	3		I	.6	RN	N	0.16	58	278	0.4
GO	4	LT	70	28	18	3		I	.6	RN	N	0.32	82	394	1.7
CA	4	LT	70	24	18	4		I	.5	RN	N	0.32	69	331	1.8
* Total											0.80	209	1003	3.9*	


/0.15 M

* ALTE DATE COMPLEMENTARE:
* Diseminat: CI, ST.



21. Oak Resurrection v. Di. in Oak Group J. R.

U. S. I. 11/15/1911, 11/15/1911, 11/15/1911, 11/15/1911, 11/15/1911



Soil Dispo. *Staphylinidae* - 1. *D.*, *C.* & *Staphylinidae* from *R.*

U.P. 1. *Dispo.*, 00 250, *Staph.*, 00 250, *Staph.*, 00 250, *Staph.*, 00 250



Soil Dept. Stationer U. A. & George Jones R

Univ. Mass. Amherst, Mass. U.S.A. 01003




Sop Diko Siskunon soil Dr : n.8. Gumpin Juen. R

U.S. I Dist 100 1517, Johnson Ave. Evid, 06-03-2025




Spl. Q. R. S. Fluor. U. D. 1 ; 68 G. G. L. 1.022 R

U. P. I. Fluor. 051230, V. M. W. W. S. Fluor. 05-05-2005



5010-A. Richmond - Va. Dr. near George Jackson R.

D. P. I. Lloyd, 09 1550, Va. Dr. Mrs. Lloyd, 01-03-2025



Sci. Dist. S. Florida - J. A. 1958 George Jones R

U. P. 1. 1958, 00 125, 1958. 1905-1908, 07-05-2012



Soj. D. in. S. P. in. v. A. i. p. d. G. in. p. h. e. r. e. R.

U. F. I. v. i. d. u. m. 1933, v. 10. 1933. 1933. 1933. 1933.

MINISTERUL APELOR ȘI PĂDURILOR



ORDIN

Nr. 856 / 10.04.2019

pentru aprobarea amenajamentului silvic al fondului forestier proprietate publică aparținând Municipiului Aiud, Unitatea de Producție I Municipiul Aiud, județul Alba

Având în vedere Referatul de aprobare nr. 8200/27.05.2019 al Direcției Politici și Strategii în Silvicultură,

În conformitate cu Avizul Comisiei tehnice de avizare pentru silvicultură din Ministerul Mediului, Apelor și Pădurilor nr. 1167/14.12.2016 și ținând cont de Decizia de încadrare a Agenției pentru Protecția Mediului Alba nr. 2145/11.04.2019 privind etapa de încadrare a planului,

în temeiul prevederilor art. 22 alin. (1) din Legea nr. 46/2008 – Codul silvic, republicată, cu modificările și completările ulterioare, precum și ale art. 13 alin. (5) din Hotărârea Guvernului nr. 20/2017 privind organizarea și funcționarea Ministerului Apelor și Pădurilor, cu modificările și completările ulterioare,

ministrul apelor și pădurilor emite următorul

ORDIN:

Art. 1. – Se aprobă amenajamentul silvic al fondului forestier proprietate publică aparținând Municipiului Aiud, Unitatea de Producție I Municipiul Aiud, județul Alba.

Art. 2. – Direcția Politici și Strategii în Silvicultură din cadrul Ministerului Apelor și Pădurilor transmite prezentul ordin Primăriei Municipiului Aiud, județul Alba, care răspunde de aplicarea și respectarea prevederilor acestuia.

Art. 3. – Prezentul ordin s-a întocmit în 3 exemplare, două pentru emitent, iar al treilea pentru Primăria Municipiului Aiud, județul Alba.

MINISTRU

Ioan DENES

