



Contează pentru viitor!

REGIA NAȚIONALĂ A PĂDURILOR – ROMSILVA DIRECȚIA
SILVICĂ MARAMUREȘ

OCOLUL SILVIC DRAGOMIREȘTI

ROMÂNIA, 437140 DRAGOMIREȘTI, Str. 1 DECEMBRIE 1918, nr.134

Telefon: 40-262-337080; Fax: 40-262-337,030

e-mail: osdragomiresti@marasilva.ro;

Nr. 1874/10.03.2025

Catre:

GARDA FORESTIERA CLUJ

Avand in vedere prevederile art. 5 alin (1) lit. a) din Procedura de aprobare, modificare și casare a actelor de punere în valoare pentru masa lemnoasă provenită din fondul forestier național și din vegetația forestieră situată pe terenuri din afara fondului forestier național aprobată prin **OM 767/2018**, precum și precizările din adresa dvoastră nr. 21048/30.10.2018, va transmitem pentru **verificare și avizare** următoarele acte de punere în valoare:

APV 2500137800450, denumirea **3369 IUGA IOANA (UP II Baicu, u.a. 92B)**, O.S. Dragomirești, UP II Baicu, u.a. 92B, suprafața **1.57 ha**, volum **93.69 mc**, **proprietar Iuga Ioana-Dragomirești – str. Caliman nr. 27**, natura produselor **accidentale**, suprafața ce necesită a fi împădurită **-nu este cazul**, factorii ce au afectat arboretul – doborături și rupturi produse de vânt și zapada din luna iarnă 2025, contract de servicii silvice nr. 2157/18.03.2019, valabil până la 04.04.2031 numărul și data documentelor care atestă proprietatea: TP 52988/13/21.08.2001, TP 6011/16/04.08.2000.

APV 2500137800460, denumirea **3370 HOTEA-TEPEI MARIA-LACRAMIOARA (II, 142)**, O.S. Dragomirești, UP II Baicu, u.a. 142, suprafața **3.79 ha**, volum **127.34 mc**, **proprietar Chis Iona -Dragomirești -655**, natura produselor **accidentale**, suprafața ce necesită a fi împădurită **-nu este cazul**, factorii ce au afectat arboretul – doborături și rupturi produse de vânt și zapada cumulate până în luna martie 2025, contract de servicii silvice nr. 5362/24.01.2025, valabil până la 31.01.2035 numărul și data documentul care atestă proprietatea: TP 5362/24.01.2007.

Conform procedurilor transmise prin adresa G.F.Cluj nr. 21048/30.10.2018, facem următoarele precizări:

- nu fac obiectul depășirii posibilității anuale;
- nu fac obiectul modificării prevederilor amenajamentului silvic;
- nu sunt în afara arealului;
- arboretele sunt incluse în situl NATURA 2000 ROSCI 0264 Valea Izei și

Dealul Solovan,

Anexam prezentei următoarele documente, în copie certificată:

- APV-urile în stadiul VERIFICAT;
- documentele de proprietate
- fotografiile relevante.
- descrierea parcelara din amenajamentul expirat la 31.12.2006.

Cu respect,

SEF OCOL
Dr.ing. HORJ PAVEL



RESP. FOND FORESTIER
ing. IUGA VASILE

Nr. 1838/10.03.2025

ACT DE PUNERE ÎN VALOARE NR. 2500137800450

Unitate de Producție: II - BAICU
Denumire A.P.V.: 3369 IUGA IOANA (UP II Baicu, u.a. 92B)

Suprafață totală act - (ha): 1.57		Tratament: T. ÎN FONDUL FORESTIER NAȚIONAL PENTRU CARE LEGEA NU OBLIGĂ LA ELABORAREA DE AMENAJAMENTE SILVICE (S DE MAX. 10 HA)		Informații privind N.T.S.M.		Grupa de specii	Nr. de arbori	Volum												
Natura Produsului: PRODUSE ACCIDENTALE				Stâncării pe - (ha):		Rășinoase FAG	17 16	53.83 39.86												
Tehnologia de Exploatare: SORTIMENTE SI MULTIPLI DE SORTIMENTE				Arbori putregăioși - (buc): cu un volum de - (mc):																
Data inventarierii: 08.03.2025				Iescării - (buc):		Total:		33												
Anul exploatării: 2025				cu un volum de - (mc):				93.69												
Procedeele de inventariere: FIR CU FIR																				
Ciocan forma CIRCULARĂ nr.: MM1103																				
Accesibilitate: >1500																				
Specia	SORTARE DIMENSIONALĂ							Lemn lucru	Coajă	Lemn de foc		Volum brut								
	G1	G2	G3	M1	M2	M3	LS			Total	VF									
FAG	10.49	5.97		0.47	0.19	0.07		17.19	0.86	21.81	2.02	39.86								
BRAD	20.39	1.57	0.46	0.15	0.01			22.58	2.51	8.40		33.49								
MOLID	11.30	0.83	0.07	0.02				12.22	1.07	7.05		20.34								
TOTAL	42.18	8.37	0.53	0.64	0.20	0.07		51.99	4.44	37.26	2.02	93.69								
U.A.	Suprafață (ha)		Vârsta ani	Panta G	Semintș utilizabil				Compoziție	H.	Total volum brut									
	Par cursă	UA			%	S. tot														
92 B	1.57		98	35.00	0						93.69									
U.A.	FA	BR	MO	Volum																
92 B	39.86	33.49	20.34	93.69																
Total	39.86	33.49	20.34	93.69																
U.A.	Specia	Diametre		Înălțimi		Vârsta	Vol. arb.	Nr. arb.	Creștere	Sortare dimensională							Coajă	Lemn foc		Volum brut
		dt	dgc	ht	hc					G1	G2	G3	M1	M2	M3	LS		Total	VF	
92 B	FA	50.38	50.38	23.00	23.00	98	2.49	16		10.49	5.97		0.47	0.19	0.07		0.86	21.81	2.02	39.86
	BR	65.00	65.00	23.90	23.90	98	3.35	10		20.39	1.57	0.46	0.15	0.01			2.51	8.40		33.49
	MO	65.71	65.71	23.86	23.86	98	2.91	7		11.30	0.83	0.07	0.02				1.07	7.05		20.34
Total U.A.: 92 B								33		42.18	8.37	0.53	0.64	0.20	0.07		4.44	37.26	2.02	93.69
Total General U.A.								33		42.18	8.37	0.53	0.64	0.20	0.07		4.44	37.26	2.02	93.69

Șef Ocol,
HORJ PAVEL

Intocmit

Birou Fond Forestier,

Verificat,

COMISIA JUDEȚEANĂ PENTRU STABILIREA DREPTULUI
DE PROPRIETATE ASUPRA TERENURILOR

JUDEȚUL MARAMUREȘ

NR. 52.988/13

CODUL

1	0	8	0	2	6
---	---	---	---	---	---

TITLU DE PROPRIETATE

Comisia județeană pentru stabilirea dreptului de proprietate asupra terenurilor, pe baza propunerii Comisiei comunale, orașenești, municipale și a prevederilor Legii nr. 18/1991 a Fondului Funciar,

DECLARĂ

Cetățeanul (a) 1. MARIȘ VASILE Nr. 698
~~(moștenitorii defunctului) (ei)~~ 2. BUFTEA DUMITRU Nr. 619


din satul _____ comuna, orașul, municipiul BOGDAN VODĂ
județul MARAMUREȘ _____ primește în proprietate o suprafață totală
de _____ 1 _____ ha _____ 0000 _____ mp., din care:

- prin reconstituirea dreptului de proprietate _____ 1 _____ ha., _____ 0000 _____ mp.
- prin constituirea dreptului de proprietate _____ ha., _____ mp.,

situată pe teritoriul satului _____ comunei, orașului, municipiului
DRAGOMIREȘTI _____ structurată și amplasată conform celor de pe verso.

Proprietarul va exercita asupra celor de mai sus, toate drepturile și
obligățiile ce decurg din lege.

PREFECT  SECRETAR 
ROMANIA
PREFECTURA
JUDEȚUL MARAMUREȘ

DIRECȚIA GENERALĂ
PENTRU
AGRICULTURĂ ȘI ALIMENTAȚIE
DIRECTOR 
ROMANIA
MARAMUREȘ
AGRICULTURĂ ȘI ALIMENTAȚIE

OFICIUL DE CADASTRU
SI
ORGANIZAREA TERENURILOR
DIRECTOR 
ROMANIA
MARAMUREȘ
OFICIUL DE CADASTRU

DATA 21. 08. 2001

SUPRAFAȚA PRIMITĂ ÎN PROPRIETATE

A. SUPRAFAȚA PRIMITĂ ÎN EXTRAVILAN

CATEGORIA DE FOLOSINȚĂ	NR. TOPOGRAFIC		SUPRAFAȚĂ		VECINĂȚĂȚI				DE
	TARLA (SOLĂ)	PARCELĂ	Ha	mp	NORD	EST	SUD	VEST	
ARABIL									
VII									
LIVEZI									
PĂȘUNI									
FÎNEȚE									
PĂDURI	Sfundou	1	0000		Mariș Ileana	Drum forestier	Romsilva	Pârâu	
ALTE TERENURI NEAGRICOLE	UA 92B								
	Distr. Il Băicu								
TOTAL			1	0000					

B. SUPRAFAȚA PRIMITĂ ÎN INTRAVILAN

CATEGORIA DE FOLOSINȚĂ	NR. TOPOGRAFIC		SUPRAFAȚĂ		VECINĂȚĂȚI			
	TARLA (SOLĂ)	PARCELĂ	Ha	mp	NORD	EST	SUD	VEST
ARABIL								
VII								
LIVEZI								
PĂȘUNI								
FÎNEȚE								
CURȚI, CONSTRUCȚII								
ALTE TERENURI								
TOTAL								

TOTAL GENERAL (A+B) 1 Ha 0000 mp
 din care:
 ARABIL Ha mp
 VII Ha mp
 LIVEZI Ha mp
 PĂȘUNI Ha mp
 FÎNEȚE Ha mp
 PĂDURI 1 Ha 0000 mp
 CURȚI, CONSTRUCȚII Ha mp
 ALTE TERENURI Ha mp

ROMANIA

1991

COMISIA JUDEȚEANĂ PENTRU STABILIREA DREPTULUI DE PROPRIETATE ASUPRA TERENURILOR

JUDEȚUL MARAMUREȘ

5044/16

CODUL 108026

TITLU DE PROPRIETATE

Comisia județeană pentru stabilirea dreptului de proprietate asupra terenurilor, pe baza propunerii Comisiei comunale, orașenești, municipale și a Legii nr. 18/1991 a Fondului Funciar.

DECLARĂ

Cetățeanul(a) MARIȘ ILEANA

(moștenitorii defunctului) (ei)

în satul comuna, orașul, municipiul DRAGOMIREȘTI nr. 174 județul MARAMUREȘ

primește în proprietate o suprafață totală ha 5700 mp., din care: prin reconstituirea dreptului de proprietate ha 5700 mp.

prin constituirea dreptului de proprietate ha mp., situată pe teritoriul satului comunei, orașului, municipiului

DRAGOMIREȘTI structurată și amplasată conform celor de pe verso.

Proprietarul va exercita asupra celor de mai sus, toate drepturile și obligațiile ce decurg din lege.

ROMANIA SECRETAR JUDEȚEAN MARAMUREȘ

DIRECȚIA GENERALĂ PENTRU AGRICULTURĂ ȘI ALIMENTAȚIE DIRECTOR GENERAL

OFICIUL DE CADASTRU ȘI ORGANIZAREA TERITORIULUI DIRECTOR

DATA 4.09.2002

MINISTERUL AGRICULTURII ȘI ALIMENTAȚIEI

ARABIL Ha mp

2	VII																			
3	LIVEZI																			
4	PAȘUNI																			
5	FINETE																			
6	PAURI																			
7	ALTE TERENURI NEAGRICOLE																			
	TOTAL																			

B. SUPRAFAȚA PRIMITĂ ÎN INTRAVILAN

NR. CRT.	CATEGORIA DE FOLOSINȚĂ	NR. TOPOGRAFIC		SUPRAFAȚA		VECINĂȚĂȚI				OBSERVAȚII	
		TABLA (SOL)	PARCELĂ	Ha	mp	NORD	EST	SUD	VEST		
1	ARABIL										
2	VII										
3	LIVEZI										
4	PAȘUNI										
5	FINETE										
6	CURȚI, CONSTRUCȚII										
7	ALTE TERENURI										
	TOTAL										

Planctiv - 5700 mp
Planctiv - 5700 mp
 5700 mp
 Nord: *ter. subor. ter. Karis V4*
 Vest: *Planctiv*


VII Ha mp
 LIVEZI Ha mp
 PAȘUNI Ha mp
 FINETE Ha mp
 PĂDURI Ha mp
 CURȚI, CONSTRUCȚII Ha mp
 ALTE TERENURI Ha mp

Planctiv
Planctiv


PRI

**OS DRAGOMIRESTI, UP II BAICU, u.a. 92B,
suprafata 1.57 ha, proprietar IUGA IOANA -
Dragomiresti -str. Caliman, nr. 27, foto ing.
Mihali Marius Cataloin, data 07.03.2025**





OS DRAGOMIREȘTI, UP II BAICU, u.a. 92B,
suprafata 1.57 ha, proprietar IUGA IOANA -
Dragomirești -str. Caliman, nr. 27, foto ing.
Mihail Marius Catalin, data 07.03.2025



**OS DRAGOMIREȘTI, UP II BAICU, u.a. 92B,
suprafata 1.57 ha, proprietar IUGA IOANA -
Dragomirești -str. Caliman, nr. 27, foto ing. Mihail
Marius Catalin, data 07.03.2025**

Romsilva R.A.

Fil.:Maramures

OS:Dragomiresti

UP: 1

DESCRIEREA STATIONII SI ARBORETULUI		ELM	P	M.	VIR		C	AM	EL	PROVE-	VI	DENS	V O L U M			CEB	
		ARB	R	RE	STA	D	H	L	ES	AG	NIENTA	TA		MC/	MC/	MC/	
		P	GE	ANI	CM	M	P	TE	AJ		LI	CONS	HA	UA	EA		
92 A 16.5 HA GF.1-2A,4J, SUP:M TS:3332 TP:1321 SOL:3101 Versant ondulat , EXPOZITIE V INC. 40 G ALTITUDINE: 1000-1150 M. LITIERA:continua - normala TIP FLORA:Rubus hirtus Natural fundamental prod. mij relativ-plurien COMP.ACTUALA : 8 FA 1 MO 1 BR COMP.TEL : 6 FA 2 MO 2 BR SORT: VIRSTA EXPL. SEM.UTIL: SUBARBORET: DATE COMPL. Alte date complement. Doborituri izolate Roca la suprafata/0,1S Atac slab de daunatori POL: ERZ: LUCRARI EXEC. 1988-T.produse accidentale 1994-T.produse accidentale LUCRARI PROP. TAIERI DE CONSERVARE		FA	6	IN	170	52	29	3		.7	RN	N	0.48	269	4439	1.2	
		MO	1	IN	120	50	30	3	I	.6	RN	N	0.08	61	1007	0.4	
		BR	1	IN	120	50	28	3	I	.6	RN	N	0.08	57	941	0.3	
		FA	1	IN	120	46	27	3	I	.7	RN	N	0.08	40	660	0.4	
		FA	1	IN	80	36	27	2	I	.7	RN	N	0.08	40	660	0.5	
TOTAL					150				3				0.80	467	7707	3.3	

DESCRIEREA STATIONII SI ARBORETULUI		ELM	P	M.	VIR		C	AM	EL	PROVE-	VI	DENS	V O L U M			CEB	
		ARB	R	RE	STA	D	H	L	ES	AG	NIENTA	TA		MC/	MC/	MC/	
		P	GE	ANI	CM	M	P	TE	AJ		LI	CONS	HA	UA	EA		
92 B 30.3 HA GF.1-2A,4J, SUP:M TS:2331 TP:1152 SOL:3305 Versant ondulat , EXPOZITIE NV INC. 35 G ALTITUDINE: 1150-1450 M. LITIERA:continua - normala TIP FLORA:Vaccinium Natural fundamental prod. inf relativ-plurien COMP.ACTUALA : 10 MO COMP.TEL : 10 MO SORT: VIRSTA EXPL. SEM.UTIL: SUBARBORET: DATE COMPL. Alte date complement. Roca la suprafata/0,2S Dob. destul de frecv. POL: ERZ: LUCRARI EXEC. LUCRARI PROP. T.IGIENA		MO	3	IN	100	38	24	4	M	.4	RN	N	0.24	136	4121	1.5	
		MO	4	IN	70	28	21	4	M	.4	RN	N	0.32	150	4545	3.0	
		MO	3	IN	40	22	18	3	M	.4	RN	N	0.24	91	2757	1.4	
TOTAL					70				4				0.80	377	11423	5.9	

DESCRIEREA STATIONII SI ARBORETULUI		ELM	P	M.	VIR		C	AM	EL	PROVE-	VI	DENS	V O L U M			CEB	
		ARB	R	RE	STA	D	H	L	ES	AG	NIENTA	TA		MC/	MC/	MC/	
		P	GE	ANI	CM	M	P	TE	AJ		LI	CONS	HA	UA	EA		
92 C 11.7 HA GF.1-4J, SUP:V TS:3332 TP:1341 SOL:3101 Versant ondulat , EXPOZITIE V INC. 33 G ALTITUDINE: 980-1060 M. LITIERA:continua - normala TIP FLORA:Asperula-Dentaria Natural fundamental prod. mij relativ-plurien COMP.ACTUALA : 8 FA 1 MO 1 BR COMP.TEL : 4 FA 3 MO 3 BR SORT:FA Gros si mijl.,cherestea VIRSTA EXPL.120 ani SEM.UTIL:10FA SUBARBORET: DATE COMPL. Alte date complement. POL: ERZ: LUCRARI EXEC. LUCRARI PROP. T.IGIENA(T.progresive decII)		FA	5	IN	170	58	30	3		.7	RN	N	0.40	238	2785	1.4	
		FA	2	IN	120	46	27	3	M	.7	RN	N	0.16	80	936	1.2	
		FA	1	IN	90	42	26	3	M	.7	RN	N	0.08	37	433	1.1	
		MO	1	IN	120	38	29	3	I	.6	RN	N	0.08	58	679	1.4	
		BR	1	IN	120	40	27	3	I	.6	RN	N	0.08	55	644	1.3	
TOTAL					140				3				0.80	468	5477	5.3	

Ocolul Silvic
Dragomiresti
CONFORM CU ORIGINALUL

DESCRIEREA STATIONII SI ARBORETULUI		ELM	P	M.	VIR		C	AM	EL	PROVE-	VI	DENS	V O L U M			CEB	
		ARB	R	RE	STA	D	H	L	ES	AG	NIENTA	TA		MC/	MC/	MC/	
		P	GE	ANI	CM	M	P	TE	AJ		LI	CONS	HA	UA	EA		
92 D 8.6 HA GF.1-2C,4J, SUP:M TS:1510 TP:1154 SOL:3305 Versant superior ondulat , EXPOZITIE N INC. 30 G ALTITUDINE: 1300-1500 M. LITIERA:continua - subtire TIP FLORA:Vaccinium Natural fundamental prod. inf relativ-plurien COMP.ACTUALA : 10 MO COMP.TEL : 10 MO SORT: VIRSTA EXPL. SEM.UTIL: SUBARBORET: DATE COMPL. Alte date complement. POL: ERZ: LUCRARI EXEC. LUCRARI PROP. T.IGIENA		MO	4	IN	130	24	15	5	M	.4	RN	N	0.28	81	697	1.2	
		MO	6	IN	60	20	13	5		.4	RN	N	0.42	99	851	1.4	
TOTAL					90				5				0.70	180	1548	2.6	

Mr. 1846/10.03.2025

ACT DE PUNERE ÎN VALOARE NR. 2500137800460

Unitate de Producție: II - BAICU
 Denumire A.P.V.: 3370 HOTEA-TEPEI MARIA-LACRAMIOARA (II, 142)

Suprafață totală act - (ha): 3.79 Tratament: T. ÎN FONDUL FORESTIER NAȚIONAL PENTRU CARE LEGEA NU OBLIGĂ LA ELABORAREA DE AMENAJAMENTE SILVICE (S DE MAX. 10 HA) Natura Produsului: PRODUSE ACCIDENTALE Tehnologia de Exploatare: SORTIMENTE SI MULTIPLI DE SORTIMENTE Data inventarierii: 10.03.2025 Anul exploatarii: 2025 Procedul de inventariere: FIR CU FIR Ciocan forma CIRCULARĂ nr.: MM1104 Accesibilitate: 1001-1500										Informații privind N.T.S.M.					Grupa de specii		Nr. de arbori	Volum		
Stâncării pe - (ha): Arbori putregăioși - (buc): cu un volum de - (mc): Iescării - (buc): 1 cu un volum de - (mc): 2.70										Rășinoase FAG Quercinee Diverse tari Diverse moi		22	127.34		Total:		22	127.34		
Specia		SORTARE DIMENSIONALĂ							Lemn lucru	Coajă	Lemn de foc		Volum brut							
		G1	G2	G3	M1	M2	M3	LS			Total	VF								
FAG		57.02	5.99		0.32	0.02			63.35	3.07	60.92	4.92	127.34							
TOTAL		57.02	5.99		0.32	0.02			63.35	3.07	60.92	4.92	127.34							
U.A.	Suprafață (ha)		Vârsta ani	Panta G	Semintș utilizabil					Total volum brut										
	Par cursă	UA			%	S. tot	Compoziție			H.										
142	3.79		168	20.00			0				127.34									
U.A.	FA	Volum																		
142	127.34	127.34																		
Total	127.34	127.34																		
U.A.	Specia	Diametre		Înălțimi		Vârsta	Vol. arb.	Nr. arb.	Creștere	Sortare dimensională						Coajă	Lemn foc		Volum brut	
		dt	dcg	ht	hc					G1	G2	G3	M1	M2	M3	LS		Total	VF	
142	FA	67.90	67.90	29.38	29.38	168	5.94	22		57.02	5.99		0.32	0.02			3.07	60.92	4.92	127.34
Total U.A.:	142							22		57.02	5.99		0.32	0.02			3.07	60.92	4.92	127.34
Total General U.A.								22		57.02	5.99		0.32	0.02			3.07	60.92	4.92	127.34

Șef Ocol,
 HORŢAVEL
 Intocmit

Birou Fond Forestier,

Verificat,
 Kitan

ROMÂNIA

COMISIA JUDEȚEANĂ PENTRU STABILIREA DREPTULUI DE PROPRIETATE ASUPRA TERENURILOR

Județul..... MARAMURES

Codul¹ 0 8 0 1 7

Nr. 5362

Comisia județeană pentru stabilirea dreptului de proprietate asupra terenurilor, constituită în baza Ordinului prefectului nr. 348 / 25.10.2005, analizând propunerile comisiei comunale / orașenești / municipale, în baza prevederilor Legii nr. 18/1991, ale Legii nr. 169/1997 și ale Legii nr. 1/2000, cu modificările ulterioare, emite următorul

TITLU DE PROPRIETATE

Persoana fizică / Persoana juridică CHIS ILEANA

CNP 208012060761

(moștenitorii defunctului / defunctei) CHIS VASILE A LUI IOAN MOSU, având domiciliul / sediul în comuna (satul) / orașul / municipiul DRAGOMIREȘTI 6.55, județul / sectorul MARAMURES, primește în proprietate o suprafață totală de 3 ha 7900 mp, teren cu vegetație forestieră, din care: 3 ha 7900 mp, din fondul forestier național (cu destinație forestieră); 0 ha 0000 mp, din afara fondului forestier național (cu destinație agricolă), situată pe teritoriul comunei / orașului / municipiului / sectorului DRAGOMIREȘTI structurată și amplasată conform celor menționate în anexă și pusă în posesie conform Procesului-verbal nr. 28.12.2005

Proprietarul va exercita asupra bunurilor de mai sus toate drepturile și obligațiile ce decurg din Constituția României și din legislația cu specific silvic în vigoare.

Prefect



Secretar general
al prefecturii,

~~Director general al
Oficiului județean de cadastru,
geodezie și cartografie,
Director al Oficiului de Cadastru
și Publicitate Imobiliară~~

Șeful
Inspektoratului silvic teritorial




Data 24.01.2007

Valabil însoțit de anexă

2002

SUPRAFAȚA PRIMITĂ ÎN PROPRIETATE

Nr. crt.	Categoriile de terenuri	Suprafața		Cooł silvic	Amplasament cadastral				Vecinătăți ale amplasamentului cadastral general		
		ha	m ²		general		forestier		Punct cardinal	Deținători	
					Tarla	Parcelă	UP	UA			
0	1	2	3	4	5	6	7	8	9	10	
1	Teren forestier înscris în amenajamentul silvic	3	7900	DRAGOMI RESTI			II BAICU	142	Nord	PLOHOD V.	
									Sud	R.N.P.	
									Est	R.N.P.	
									Vest	R.N.P.	
										Nord	
										Sud	
										Est	
										Vest	
										Nord	
										Sud	
										Est	
										Vest	
2	Pășune împădurită								Nord		
									Sud		
									Est		
									Vest		
									Nord		
									Sud		
									Est		
									Vest		
									Nord		
									Sud		
									Est		
									Vest		
3	Alte terenuri cu vegetație forestieră necuprinse în amenajamentul silvic								Nord		
									Sud		
									Est		
									Vest		
									Nord		
									Sud		
									Est		
									Vest		
									Nord		
									Sud		
									Est		
									Vest		
	TOTAL suprafața pusă în posesie:	3	7900								

A photograph of a forest in winter. The ground is covered in a thick layer of snow, and the trees are bare and dark against a clear blue sky. The trees are tall and thin, with some larger, more gnarled trees in the foreground. The overall scene is a quiet, cold winter landscape.

**OS DRAGOMIREȘTI, UP II Baicu, u.a. 142, suprafața 3.79 ha, proprietar
Chis Ilona -Dragomirești -655, foto ing. Iuga Vasile, data 07.03.2025**



S DRAGOMIRESTI, UP II BAICU, u.a. 142,
uprafata 3.79 ha, proprietar CHIS ILONA -
ragomiresti - nr. 655, foto ing. Iuga
asile, data 07.03.2025



**OS DRAGOMIREȘTI, UP II Baicu, u.a. 142, suprafața
3.79 ha, proprietar Chis Ilona -Dragomirești -655, foto
ing. Iuga Vasile, data 07.03.2025**

DESCRIEREA STATIONII SI ARBORETULUI		ELM	P	M.	VIR		C	AM	EL	PROVE-	VI	DENS	V	O	L	U	M	CRES
		ARB	R	RE	STA	D	H	L	ES	AG	NIENTA	TA		MC/	MC/	MC/		
		P	GE	ANI	CM	M	P	TE	AJ		LI	CONS	HA	UA	HA			
141 B 1.3 HA GF.1-4J, SUP:V TS:2120 TP:1164 SOL:4102 Versant superior ondulat , EXPOZITIE N INC. 25 G ALTITUDINE: 1330-1400 M. LITIERA:continua - subtire TIP FLORA:Vaccinium Natural fundamental prod. inf relativ-echien COMP.ACTUALA : 10 MO COMP.TEL :10 MO SORT:MO Mijl.-gros,cel.,constr.,che VIRSTA EXPL.100 ani SEM.UUTIL: SUBARBORET: DATE COMPL. Alte date complement. Doborituri izolate Vatam. vinat moderata POL: ERZ: LUCRARI EXEC. LUCRARI PROP. T.IGIENA		MO	10	IN	60	26	18	4		.4	RN	S	0.60	226	294	6.2		
TOTAL					60				4				0.60	226	294	6.2		

DESCRIEREA STATIONII SI ARBORETULUI		ELM	P	M.	VIR		C	AM	EL	PROVE-	VI	DENS	V	O	L	U	M	CRES
		ARB	R	RE	STA	D	H	L	ES	AG	NIENTA	TA		MC/	MC/	MC/		
		P	GE	ANI	CM	M	P	TE	AJ		LI	CONS	HA	UA	HA			
141 C 13.0 HA GF.1-4J, SUP:V TS:3333 TP:1311 SOL:3101 Versant inferior ondulat , EXPOZITIE N INC. 20 G ALTITUDINE: 920-1100 M. LITIERA:continua - subtire TIP FLORA:Asperula-Dentaria Natural fundamental prod. sup relativ-plurien COMP.ACTUALA : 9 FA 1 BR COMP.TEL : 8 FA 2 BR SORT:FA F.gros,cher. sup.,derulaj VIRSTA EXPL.120 ani SEM.UUTIL: SUBARBORET: DATE COMPL. Alte date complement. Doborituri frecvente Alunecare slaba POL: ERZ: LUCRARI EXEC. 1988-T.produse accidentale 1990-T.produse accidentale LUCRARI PROP. T.IGIENA		FA	3	IN	160	60	31	3	M	.6	RN	N	0.21	132	1716			
		BR	1	IN	160	62	33	2	M	.5	RN	N	0.07	63	819			
		FA	6	IN	40	22	18	2		.6	RN	N	0.42	110	1430			
TOTAL					90				2				0.70	305	3965			

Ocolul Silvic
Dragomiresti
CONFORM CU ORIGINALUL

DESCRIEREA STATIONII SI ARBORETULUI		ELM	P	M.	VIR		C	AM	EL	PROVE-	VI	DENS	V	O	L	U	M	CRES
		ARB	R	RE	STA	D	H	L	ES	AG	NIENTA	TA		MC/	MC/	MC/		
		P	GE	ANI	CM	M	P	TE	AJ		LI	CONS	HA	UA	HA			
141 D 0.6 HA GF.1-4J, SUP:V TS:3333 TP:1311 SOL:3101 Versant mijlociu ondulat , EXPOZITIE N INC. 20 G ALTITUDINE: 1000-1020 M. LITIERA:intrerupta-subtire TIP FLORA:Asperula-Dentaria Natural fundamental subprod. relativ-echien COMP.ACTUALA : 6 FA 4 MO COMP.TEL : 5 FA 5 MO SORT:MO Gros,cherestea VIRSTA EXPL.115 ani SEM.UUTIL: SUBARBORET: DATE COMPL. POL: ERZ: LUCRARI EXEC. 1990-T.produse accidentale 1991-Impaduriri(fara T.de reg) LUCRARI PROP. INGRIJIREA CULTURILOR,COMPL		FA	6	IN	5		1	3			RN	N	0.42	1	1			
		MO	4	P	5		1	3	M	NEC	N	0.28	1	1				
TOTAL					5				3				0.70	2	2			

DESCRIEREA STATIONII SI ARBORETULUI		ELM	P	M.	VIR		C	AM	EL	PROVE-	VI	DENS	V	O	L	U	M	CRES
		ARB	R	RE	STA	D	H	L	ES	AG	NIENTA	TA		MC/	MC/	MC/		
		P	GE	ANI	CM	M	P	TE	AJ		LI	CONS	HA	UA	HA			
142 26.3 HA GF.1-4J, SUP:V TS:4420 TP:4114 SOL:3101 Versant ondulat , EXPOZITIE N INC. 20 G ALTITUDINE: 970-1175 M. LITIERA:continua - normala TIP FLORA:Asperula-Dentaria Natural fundamental prod. mij relativ-plurien COMP.ACTUALA : 10 FA COMP.TEL : 4 FA 3 MO 3 BR SORT:FA Gros si mijl.,cherestea VIRSTA EXPL.120 ani SEM.UUTIL:10FA SUBARBORET: DATE COMPL. Alte date complement. Dob. destul de frecv. POL: ERZ: LUCRARI EXEC. 1986-T.produse accidentale 1989-T.produse accidentale LUCRARI PROP. T.IGIENA(T.progresive decII)		FA	6	IN	170	50	31	3		.6	RN	N	0.42	263	6917			
		FA	4	IN	100	38	28	3	M	.6	RN	N	0.28	148	3892			
TOTAL					140				3				0.70	411	10809			