

OCOLUL SILVIC VALEA ILVEI
NR. 1021, 26.02.2025

NOTIFICARE

Catre, **GARDA FORESTIERA CLUJ-NAPOCA**

Garda Forestiera Judeteana Bistrita-Nasaud

in baza prevederilor Ord. M.M.A.P. nr. 767/23.07.2018, art. 5, aln.1), lit. a).


Prin prezenta va aducem la cunostinta actelor de punere in valoare constituite din produse accidentale-doboratori de vant, pentru productia anului 2025, in vederea verificarii in teren si a emiterii avizului favorabil :

Nr. crt	Proprietar	Partida / denumire	U.P.	U.a.	Supraf. (ha)	Volum (mc)	Natura produs	Suprafata de impadurit (ha)	Observatii	Nr./data contractului de prestari servicii silvice	Nr./data inregistrarii contractului la Garda Forestiera	Titlu de Proprietate Nr. / data
1	Grapini Gavrilă	"Groapa Vastului" 2500082900500 (faza "verificat")	XI-Valea Marte (fara amenajament in vigoare)	16% (fond forestier neamenajat)	0,39	5,42	Acc.II	0	Suprafata de fond forestier este neamenajata	227/31.12.2012 si Act ad. 7292/31.12.2022	138 / 15.01.2013	10581/ 18.06.1993
2	Slavoaca Alexandru	"Groapa Vastului" 2500082900510 (faza "verificat")	II-Rodna	222%	1,07	9,92	Acc.II	0	Proprietate amenajata	202/31.12.2012 si Act ad. 7407/31.12.2022	138 / 15.01.2013	2208/ 13.06.2003
TOTAL					1,46	15,34	*	0,0	*	*	*	*

De asemenea, mai precizam ca :

- * Partizile nu fac obiectul depasirii posibilitatii anuale stabilite de amenajamentele silvice (partida de la poz.1 este constituita in FF neamenajat) ;
 - * Partizile nu fac obiectul modificarilor prevederilor amenajamentului silvic (partida de la poz.1 este constituita in FF neamenajat) ;
 - * Partida de la poz. 1 provine din arborete situate in proprietati mai mici de 10 ha neamenajate, iar partida de la poz. 2 este in FF cu amenajament);
 - * Arboretele parcurse nu se afla in afara arealului ;
 - * In arboretele parcurse cu lucrari de punere in valoare, nu sunt restrictii privind protectia mediului .
- Anexam prezentei, toate documentele prevazute de OM.767/2018 .

SEF OCOL
ing. VASIES RARU



Fond Forestier
ing. LUCHI MACEDON

ACT DE PUNERE ÎN VALOARE NR. 2500082900500

Unitate de Producție: XI - VALEA MARTE
 Denumire A.P.V.: GRAPINI GAVRILA - Groapa Vastiului


Suprafață totală act - (ha): 0.39 Tratament: T. PRODUSE ACCIDENTALE II Natura Produsului: PRODUSE ACCIDENTALE Tehnologia de Exploatare: TRUNCHIURI SI CATARGE Data inventarierii: 25.02.2025 Anul exploatării: 2025 Procedul de inventariere: FIR CU FIR Ciocan forma CIRCULARĂ nr.: BN1025 Accesibilitate: 1001-1500	Informații privind N.T.S.M.		Grupa de specii	Nr. de arbori	Volum
	Stâncării pe - (ha): Arbori putregăioși - (buc): cu un volum de - (mc): Iescării - (buc): cu un volum de - (mc):		Rășinoase FAG Quercinee Diverse tari Diverse moi	16	5.42
			Total:	16	5.42


Specia	SORTARE DIMENSIONALĂ							Lemn lucru	Coajă	Lemn de foc		Volum brut
	G1	G2	G3	M1	M2	M3	LS			Total	VF	
MOLID		0.70	1.18	1.85	0.60		0.20	4.53	0.53	0.36		5.42
TOTAL		0.70	1.18	1.85	0.60		0.20	4.53	0.53	0.36		5.42


U.A.	Suprafață (ha)		Vârsta ani	Panta G	Semințis utilizabil				Total volum brut	
	Par cursă	UA			%	S. tot	Compoziție			H.
16	0.39		40	25.00			0			5.42


U.A.	MO	Volum
16	5.42	5.42
Total	5.42	5.42

U.A.	Specia	Diametre		Înălțimi		Vârsta	Vol. arb.	Nr. arb.	Creștere	Sortare dimensională							Coajă	Lemn foc		Volum brut
		dt	dgc	ht	hc					G1	G2	G3	M1	M2	M3	LS		Total	VF	
16	MO	21.00	21.00	18.56	18.56	40	0.34	16			0.70	1.18	1.85	0.60		0.20	0.53	0.36		5.42
Total U.A.: 16								16			0.70	1.18	1.85	0.60		0.20	0.53	0.36		5.42
Total General U.A.								16			0.70	1.18	1.85	0.60		0.20	0.53	0.36		5.42

Șef Ocol,  VĂȘIEȘ LUCIAN RADU

Întocmit, 

Birou Fond Forestier, 


Verificat, 


ACT DE PUNERE ÎN VALOARE NR. 2500082900510


Unitate de Producție: II - Rodna

Denumire A.P.V: SLAVOACA ALEXANDRU - Groapa Vastiului


Suprafață totală act - (ha): 1.07 Tratament: T. PRODUSE ACCIDENTALE II Natura Produsului: PRODUSE ACCIDENTALE Tehnologia de Exploatare: TRUNCHIURI SI CATARGE Data inventarierii: 25.02.2025 Anul exploatării: 2025 Procedul de inventariere: FIR CU FIR Ciocan forma CIRCULARĂ nr.: BN1025 Accesibilitate: 1001-1500										Informații privind N.T.S.M.				Grupa de specii	Nr. de arbori	Volum				
Stâncării pe - (ha): Arbori putregăioși - (buc): cu un volum de - (mc): Iescarii - (buc): cu un volum de - (mc):										Rășinoase FAG	25 4	8.77 0.94								
										Quercinee Diverse tari	1	0.21								
										Total:	30	9.92								
Specia	SORTARE DIMENSIONALĂ							Lemn lucru	Coajă	Lemn de foc		Volum brut								
	G1	G2	G3	M1	M2	M3	LS			Total	VF									
FAG				0.16	0.23	0.12	0.05	0.56	0.04	0.34	0.09	0.94								
MOLID		1.01	1.73	3.35	0.83		0.28	7.20	0.86	0.71		8.77								
PALTIN DE MUNTE					0.06	0.03		0.09	0.01	0.11	0.02	0.21								
TOTAL			1.01	1.73	3.51	1.12	0.15	0.33	7.85	0.91	1.16	0.11	9.92							
U.A.	Suprafață (ha)		Vârsta ani	Panta G	Semințis utilizabil					H.	Total volum brut									
	Par cursă	UA			%	S. tot	Compoziție													
222	1.07	1.99	40	30.00					0			9.92								
U.A.	FA	MO	PAM	Volum																
222	0.94	8.77	0.21	9.92																
Total	0.94	8.77	0.21	9.92																
U.A.	Specia	Diametre		Înălțimi		Vârsta	Vol. arb.	Nr. arb.	Crestere	Sortare dimensională						Coajă	Lemn foc		Volum brut	
		dt	dcg	ht	hc					G1	G2	G3	M1	M2	M3		LS	Total		VF
222	FA	20.00	20.00	14.25	14.25	40	0.23	4					0.16	0.23	0.12	0.05	0.04	0.34	0.09	0.94
	MO	21.68	21.68	19.08	19.08	40	0.35	25		1.01	1.73	3.35	0.83		0.28	0.86	0.71		8.77	
	PAM	20.00	20.00	15.00	15.00	40	0.21	1						0.06	0.03		0.01	0.11	0.02	0.21
Total U.A.: 222								30			1.01	1.73	3.51	1.12	0.15	0.33	0.91	1.16	0.11	9.92
Total General U.A.								30			1.01	1.73	3.51	1.12	0.15	0.33	0.91	1.16	0.11	9.92

Șef Ocol,  VĂSIEȘ LUCIAN RADU

Întocmit,  ȘTEFAN

Birou Fond Forestier,  ȘTEFAN

Verificat, _____




DESCRIERE PARCELARA

DS:

OS:

UP: 2

DESCRIEREA STATIUNII SI ARBORETULUI														ELM ARB	P R P	M R E	VAR STA ANI	DM CM	HM M	C L P	A MES TEC	EL AG AJ	PROVE NIENTA	VI TA LI	DENS		VOLUM		CRES
																									CONS	MC/ HA	MC/ UA	MC/ HA	
221 0.21 HA GF: 2-1B SUP: A TS: 4420 TP: 4114 SOL: 3101 Versant mijlociu ondulat EXPOZITIE: NV INC: 25 G ALTTUDINE: 760 - 850 M LITIERA: continua-subtire TIP FLORA: Asperula-Dentaria Artificial de prod. mij. relativ-echien COMP.ACTUALA: 10 MO COMP.TEL: 9MO 1DT SORT: MO Gros,cherestea VARSTA EXPL.: 100 ani SEM.UTIL: SUBARBORET: DATE COMPL.: POL: ERZ: LUCRARI EXEC.: LUCRARI PROP.: RARITURI														MO	10	P	40	22	17	3		.4	NEC	N	0.90	312	66	12.7	
TOTAL																								0.9	312	66	12.7		
222 1.99 HA GF: 2-1B SUP: A TS: 4420 TP: 4114 SOL: 3101 Versant mijlociu ondulat EXPOZITIE: NV INC: 30 G ALTTUDINE: 650 - 750 M LITIERA: continua-subtire TIP FLORA: Asperula-Dentaria Artificial de prod. mij. relativ-echien COMP.ACTUALA: 9 MO 1 FA COMP.TEL: 8MO 1 FA 1 DT SORT: MO Gros,cherestea VARSTA EXPL.: 100 ani SEM.UTIL: SUBARBORET: DATE COMPL.: POL: ERZ: LUCRARI EXEC.: LUCRARI PROP.: RARITURI														MO FA	9 1	P IN	40 40	22 18	17 15	3 3		.4 .3	NEC RN	N N	0.81 0.09	281 18	559 36	11.4 0.9	
TOTAL																									0.9	299	595	12.3	
223 0.27 HA GF: 1-2A SUP: M TS: 4410 TP: 4117 SOL: 3107 Versant mijlociu ondulat EXPOZITIE: NV INC: 45 G ALTTUDINE: 620 - 700 M LITIERA: continua-subtire TIP FLORA: Asperula-Dentaria Artificial de prod. inf. relativ-echien COMP.ACTUALA: 7 MO 2 FA 1 DT COMP.TEL: 7MO 2 FA 1 DT SORT: MO Gros,cherestea VARSTA EXPL.: SEM.UTIL: SUBARBORET: DATE COMPL.: POL: ERZ: LUCRARI EXEC.: LUCRARI PROP.: RARITURI														MO FA DT	7 2 1	P IN IN	40 40 40	22 18 18	17 15 15	4 3 3		.4 .3 .3	NEC RN RN	N N N	0.63 0.18 0.09	219 36 15	59 10 4	6.7 1.8 0.8	
TOTAL																										0.9	270	73	9.3
224 0.15 HA GF: 1-2L SUP: A TS: 4420 TP: 4114 SOL: 3101 Versant mijlociu ondulat EXPOZITIE: NE INC: 25 G ALTTUDINE: 700 M LITIERA: intrerupta-subtire TIP FLORA: Asperula-Dentaria Artificial de prod. mij. relativ-echien COMP.ACTUALA: 9 MO 1 DT COMP.TEL: 9MO 1 DT SORT: MO Gros,cherestea VARSTA EXPL.: 100 ani SEM.UTIL: SUBARBORET: DATE COMPL.: POL: ERZ: LUCRARI EXEC.: LUCRARI PROP.: RARITURI														MO DT	9 1	P P	35 35	18 8	12 11	3 3		.3 .3	NEC NEC	N N	0.81 0.09	170 9	26 1	11.3 0.8	
TOTAL																										0.9	179	27	12.1



ROMÂNIA

COMISIA JUDEȚEANĂ PENTRU STABILIREA DREPTULUI DE PROPRIETATE ASUPRA TERENURILOR

Județul..... BISTRIȚA-NĂȘĂUD.....

Codul 3 4 3 3 3

Nr. 2208

Comisia județeană pentru stabilirea dreptului de proprietate asupra terenurilor, constituită în baza Ordinului prefectului nr. 204 / 05.06.2002, analizând propunerile comisiei comunale / orășenești / municipale, în baza prevederilor Legii nr. 18/1991, ale Legii nr. 169/1997 și ale Legii nr. 1/2000, cu modificările ulterioare, emite următorul

TITLU DE PROPRIETATE

Persoana fizică / Persoana juridică SLĂVOACĂ ALEXANDRU.....

(mostenitorii defunctului / defunctei) PIORAȘ IOAN....., având domiciliul / sediul în comuna (satul) / orașul / municipiul Rodna..... Rodna Nr382....., județul / sectorul..... BISTRIȚA-NĂȘĂUD....., primește în proprietate o suprafață totală de 1 ha 07.00 mp, teren cu vegetație forestieră, din care : 1 ha 07.00 mp, din fondul forestier național (cu destinație forestieră); ha mp, din afara fondului forestier național (cu destinație agricolă), situată pe teritoriul comunei / orașului / municipiului / sectorului ..O.S.. Rodna pe Rodna..... structurată și amplasată conform celor menționate în anexă și pusă în posesie conform Procesului-verbal nr. ..57..... / 23.09.2001

Proprietarul va exercita asupra bunurilor de mai sus toate drepturile și obligațiile ce decurg din Constituția României și din legislația cu specific silvic în vigoare.

1 Prefect
VIOREL PUPEZĂ

Secretar general
al prefecturii,
MICA OPREA
Inspector-șef al
Inspectoratului silvic teritorial,

Director general al
Oficiului județean de cadastru,
geodexie și cartografie,

EMIL MĂNĂȘTUREAN

ISTRATEȘTEȘCO

Data 13.06.2003

Valabil însoțit de anexă

2002

SUPRAFATA PRIMITA ÎN PROPRIETATE

Nr. crt.	Categoriile de terenuri	Suprafata		Ocolul silvic	Amplasamentul cadastral				Vecinatati ale amplasamentului cadastral general		
		ha	mp		general		forestier		Pct. card.	Detinatori	
					Taria	Parcela	UP	UA			
1	Teren forestier înscris în amenajamentul silvic	0	3300	Rodna			XI	22	N	Slavoaca A.	
									E	Slavoaca A.	
									S	Gusa Artene	
									V	Pârâu	
		0	7400	Rodna			XI	22	N	Pârâu	
									E	Muresan Tanase	
									S	Slavoaca A.	
									V	Slavoaca A.	
2	Pasune împadurita										
3	Alte terenuri cu vegetatie forestiera necuprinsa în amenajamentul silvic										
Total suprafata pusa în posesie		1	700								

COMISIA JUDEȚEANĂ PENTRU STABILIREA DREPTULUI
DE PROPRIETATE ASUPRA TERENURILORJUDEȚUL BISTRITA-NĂSAUDNR. 10.537CODUL

6	5	3	4	3	3
---	---	---	---	---	---

TITLU DE PROPRIETATE

Comisia județeană pentru stabilirea dreptului de proprietate asupra terenurilor, pe baza propunerii Comisiei comunale, orășenești, municipale și a prevederilor Legii nr. 18/1991 a Fondului Funciar,

DECLARĂ

Cetățeanul (a) DOMIDE LARION

(moștenitorii defunctului) (ei)

din satul: RODNA comuna, orașul, municipiul RODNA NR.263județul BISTRITA-NĂSAUD primește în proprietate o suprafață totalăde 7961 ha 7961 mp., din care:— prin reconstituirea dreptului de proprietate 7961 mp.— prin constituirea dreptului de proprietate 7961 mp.situată pe teritoriul satului RODNA comunei, orașului, municipiuluiRODNA structurată și amplasată conform celor de pe verso.

Proprietarul va exercita asupra celor de mai sus, toate drepturile și obligațiile ce decurg din lege.

PREFECT



SECRETAR

DIRECȚIA GENERALĂ
PENTRU
AGRICULTURĂ ȘI ALIMENTAȚIE
DIRECTOR GENERAL

DATA 19.03.1993

SUPRAFAȚA PRIMITĂ ÎN PROPRIETATE

A. SUPRAFAȚA PRIMITĂ ÎN EXTRAVILAN

CATEGORIA DE FOLOSINȚĂ	NR. TOPOGRAFIC		SUPRAFAȚĂ		VECINĂȚĂȚI				OBSERVAȚII
	TARLA (SOLĂ)	PARCELĂ	Ha	mp	NORD	EST	SUD	VEST	
ARABIL									
VII									
LIVEZI									
PĂȘUNI									
FÎNEȚE									
PĂDURI	Ud. 17	17	-	7961	Biserica Ortodoxă		Muresan Filip	Pădure comunală	
ALTE TERENURI NEAGRICOLE									
TOTAL			-	7961					

B. SUPRAFAȚA PRIMITĂ ÎN INTRAVILAN

CATEGORIA DE FOLOSINȚĂ	NR. TOPOGRAFIC		SUPRAFAȚĂ		VECINĂȚĂȚI				OBSERVAȚII
	TARLA (SOLĂ)	PARCELĂ	Ha	mp	NORD	EST	SUD	VEST	
ARABIL									
VII									
LIVEZI									
PĂȘUNI									
FÎNEȚE									
CURȚI, CONSTRUCȚII									
ALTE TERENURI									
TOTAL									

TOTAL GENERAL (A+B) ----- Ha 7961 mp

in care:

ARABIL ----- Ha ----- mp

VII ----- Ha ----- mp

LIVEZI ----- Ha ----- mp

PĂȘUNI ----- Ha ----- mp

FÎNEȚE ----- Ha ----- mp

PĂDURI ----- Ha 7961 mp

CURȚI, CONSTRUCȚII ----- Ha ----- mp

ALTE TERENURI ----- Ha ----- mp

ORIGINAL *Gomide*




LP. II - ROSNA
UA 222 %
26.02.2025.





UP. II - ROSNA
UA. 222 7.
26.02.2025





UP. XI - VL. MARPE
VA. 16
26.02.2025

