

Nr.310 din 19.02.2025

**NOTIFICARE**

**Către,  
GARDA FORESTIERA CLUJ**

In conformitate cu OM 767/23.07.2018 va notificam ca pe suprafetele de fond forestier administrate de catre OCOLUL SILVIC PLAIURILE HENIULUI RA., apartinand proprietarului comuna Lesu , au aparut in cursul anului 2024 si inceputul anului 2025 produse accidentale avand ca factor destabilizator in principal vantul ( doboraturi si rupturi) .  
Mentionam faptul ca aceste produse accidentale sunt dispersate pe suprafata arboretelor, nefiind in situatiile prevazute de OM 766/23.07.2018 - actualizata, cu privire la modificarea prevederilor amenajamentului silvic, produsele accidentale incadrandu-se in posibilitatea anuala pentru UP VI Ob. Lesului, datele din din APV care necesita verificare si aprobare sunt prezentate in tabelul de mai jos :

Anexam fotocopii dupa actele de punere in valoare in faza verificat, fotocopii dupa descrierea parcelara a unitatiilor afectate O.M. nr 1847 din 05.07.2023.

**TABEL PRIVIND DATELE AFERENTE APV-URILOR CE NECESITA VERIFICARE SI APROBARE CONFORM OM 767/23.07.2018 , ART.5**

Nr. crt.	Proprietar	APV DENUMIRE	UP	ua	Tratament fel taiere	Suprafata (ha)	Volum (mc)	Data marcarii	Act normativ in baza caruia se face solicitarea		Oservatii
									tip act	nr./an	
1	COMUNA LESU	72 Vl. Magurii	VI Ob. Lesului	4C%;5A%	ACC I	0,60	14,96	19.02.2025	OM	767/23.07.2018	

Cu respect,

SEF OCOL,  
ING. AVRAM EMIL



RESPONSABIL COMP. FF,  
ING. HĂDĂRĂU VASILE



### ACT DE PUNERE ÎN VALOARE NR. 2500175800090

Unitate de Producție: VI - Obârșia Leșului  
 Denumire A.P.V.: 72 VI. Magurii

Suprafață totală act - (ha): 0.6 Tratament: T. PRODUSE ACCIDENTALE I Natura Produsului: PRODUSE ACCIDENTALE Tehnologia de Exploatare: TRUNCHIURI SI CATARGE Data inventarierii: 19.02.2025 Anul exploatării: 2025 Procedeeul de inventariere: FIR CU FIR Ciocan forma CIRCULARĂ nr.: PPBN1305 Accesibilitate: 501-1000				Informații privind N.T.S.M.				Grupa de specii	Nr. de arbori	Volum										
				Stâncării pe - (ha): Arbori putregăioși - (buc): cu un volum de - (mc): Iescării - (buc): cu un volum de - (mc):				Rășinoase FAG Quercinee Diverse tari Diverse moi	6  4	9.43  5.53										
				Total:				10	14.96											
Specia	SORTARE DIMENSIONALĂ							Lemn lucru	Coajă	Lemn de foc		Volum brut								
	G1	G2	G3	M1	M2	M3	LS			Total	VF									
FAG	0.47	1.21		0.23	0.12	0.05	0.01	2.09	0.11	7.23	0.55	9.43								
PALTIN DE MUNTE	0.37	0.54		0.08	0.03			1.02	0.09	4.42	0.18	5.53								
TOTAL	0.84	1.75		0.31	0.15	0.05	0.01	3.11	0.20	11.65	0.73	14.96								
U.A.	Suprafață (ha) Par cursă	UA	Vârsta ani	Panta G	Seminiș utilizabil				Compoziție	H.	Total volum brut									
					%	S. tot														
4 C	0.10	7.02	87	25.00																
5 A	0.50	27.31	122	20.00							4.95									
Total											10.01									
U.A.	FA	PAM	Volum																	
4 C	2.59	2.36	4.95																	
5 A	6.84	3.17	10.01																	
Total	9.43	5.53	14.96																	
U.A.	Specia	Diametre		Înălțimi		Vârsta	Vol. arb.	Nr. arb.	Crestere	Sortare dimensională							Coajă	Lemn foc		Volum brut
		dt	dcg	ht	hc					G1	G2	G3	M1	M2	M3	LS		Total	VF	
4 C	FA	37.00	37.00	23.00	23.00	87	1.29	2		0.09	0.24		0.04	0.02	0.01		0.02	2.17	0.16	2.59
	PAM	54.00	54.00	24.00	24.00	87	2.36	1		0.26	0.07						0.03	2.00	0.07	2.36
Total U.A.: 4 C																	0.05	4.17	0.23	4.95
5 A	FA	40.00	40.00	24.25	24.25	122	1.71	4		0.38	0.97		0.19	0.10	0.04	0.01	0.09	5.06	0.39	6.84
	PAM	36.67	36.67	22.67	22.67	122	1.06	3		0.11	0.47		0.08	0.03			0.06	2.42	0.11	3.17
Total U.A.: 5 A																	0.15	7.48	0.50	10.01
Total General U.A.																	0.20	11.65	0.73	14.96

Șef Ocol,



Întocmit,

Birou Fond Forestier,

Verificat,



# MINISTERUL MEDIULUI, APELOR ȘI PĂDURILOR



## ORDIN

Nr. 1847 / 05.04 / 2023

**pentru aprobarea amenajamentului silvic al fondului forestier proprietate publică aparținând comunei Leșu, Unitatea de Producție VI Obârșia Leșului, județul Bistrița Năsăud**

Având în vedere Referatul de aprobare nr. R/13608/20.06.2023 al Direcției Generale Păduri și Strategii în Silvicultură,

În conformitate cu Avizul Comisiei tehnice de avizare pentru silvicultură din Ministerul Mediului, Apelor și Pădurilor nr. 102/18.05.2023 și ținând cont de Decizia nr. 272/18.04.2023 emisă de Agenția pentru Protecția Mediului Bistrița-Năsăud,

În temeiul prevederilor art. 22 alin. (1) din Legea nr. 46/2008 – Codul silvic, republicată, cu modificările și completările ulterioare, ale art. 57 alin. (1), (4) și (5) din Ordonanța de urgență a Guvernului nr. 57/2019 privind Codul administrativ, cu modificările și completările ulterioare, precum și ale art. 13 alin. (4) din Hotărârea Guvernului nr. 43/2020 privind organizarea și funcționarea Ministerului Mediului, Apelor și Pădurilor, cu modificările și completările ulterioare,

**ministrul mediului, apelor și pădurilor emite următorul**

## ORDIN:


**Art. 1.** – Se aprobă amenajamentul silvic al fondului forestier proprietate publică aparținând comunei Leșu, Unitatea de Producție VI Obârșia Leșului, județul Bistrița Năsăud.

**Art. 2.** – Direcția Generală Păduri și Strategii în Silvicultură din cadrul Ministerului Mediului, Apelor și Pădurilor transmite prezentul ordin Primăriei comunei Leșu, care răspunde de aplicarea și respectarea prevederilor acestuia.

**Art. 3.** – Prezentul ordin s-a întocmit în 3 exemplare, două pentru emitent, iar al treilea pentru Primăria comunei Leșu.

MINISTRUL MEDIULUI, APELOR ȘI PĂDURILOR

Mircea FECHET




*Conform cu originalul*



Amenzaj UP VI OG Lesului  
 ecl. 2023

DESCRIEREA STATIONII SI ARBORETULUI															
ELM	P	M	VAR	DM	HM	C	A	EL	PROVE	VI	DENS		VOLUM		CRES
											ARB	R	RE	STA	
4 A 10.96 HA GF: 2 - 1C SUP: A TS: 3332 TP: 4114 SOL: 3201 Versant inferior ondulat EXPOZITIE: SE INC: 10 G ALTITUDINE: 820 - 990 M LITIERA: continua-subtire TIP FLORA: Asperula-Dentaria relativ-echien Natural fundamental prod. mij. COMP.ACTUALA: 5 FA 3 MO 1 PAM 1 DM COMP.TEL: 4FA 4 MO 2 PAM SORT: MO Gros,cherestea VARSTA EXPL.: 110 ani SEM.UTIL: SUBARBORET: Alun /0.1 PE 0.2S intim DATE COMPL.: Inmlast.-scurta durata Alte date complement. POL: ERZ: LUCRARI EXEC.: 2013-T.igiена 2019-T.igiена LUCRARI PROP.: INGRIJIREA SEMINTISULUI,IMP															
FA	5	IN	10	4	3	3			RN	N	0.25	3	33	0.6	
MO	3	IN	10	6	3	3	M		RN	N	0.15	3	33	0.5	
PAM	1	IN	10	4	3	3	M		RN	N	0.05	1	11	0.1	
DM	1	IN	5	2	2	3	M		RN	N	0.05			0.3	
TOTAL			10				3				0.5	7	77	1.5	
4 B 0.55 HA GF: 2 - 1C SUP: A TS: 3332 TP: 1321 SOL: 3201 Versant superior ondulat EXPOZITIE: SE INC: 10 G ALTITUDINE: 880 - 950 M LITIERA: continua-subtire TIP FLORA: Asperula-Dentaria relativ-echien Natural fundamental prod. mij. COMP.ACTUALA: 10 MO COMP.TEL: 10MO SORT: MO Gros,cherestea VARSTA EXPL.: 100 ani SEM.UTIL: SUBARBORET: DATE COMPL.: Alte date complement. POL: ERZ: LUCRARI EXEC.: 2013-T.igiена LUCRARI PROP.: RARITURI															
MO	6	IN	55	28	20	3		.5	RN	N	0.54	237	130	7.2	
MO	4	IN	75	36	27	2	M	.5	RN	N	0.36	238	131	4.5	
TOTAL			55				3				0.9	475	261	11.7	
4 C 7.02 HA GF: 2 - 1C SUP: A TS: 3332 TP: 4114 SOL: 3201 Versant inferior ondulat EXPOZITIE: E INC: 25 G ALTITUDINE: 880 - 1020 M LITIERA: continua-normala TIP FLORA: Asperula-Dentaria relativ-plurien Natural fundamental prod. mij. COMP.ACTUALA: 8 FA 1 MO 1 DT COMP.TEL: 8FA 1 MO 1 DT SORT: FA Gros si mijl.,cherestea VARSTA EXPL.: 110 ani SEM.UTIL: SUBARBORET: Alun /0.2 PE 0.1S buchete DATE COMPL.: Inmlast.-scurta durata Alte date complement. POL: ERZ: LUCRARI EXEC.: 2013-T.igiена 2019-T.igiена LUCRARI PROP.: T.IGIENA															
FA	2	IN	140	52	28	3	M	.6	RN	N	0.14	74	519	0.4	
MO	1	P	85	34	27	3	M	.6	NEC	N	0.07	46	323	0.6	
FA	4	IN	85	36	25	3	M	.6	RN	N	0.28	123	863	2.3	
FA	2	IN	50	24	19	3	M	.6	RN	N	0.14	40	281	1.4	
DT	1	IN	25	8	8	3	M		RN	N	0.07	4	28	0.6	
TOTAL			85				3				0.7	287	2014	5.3	
4 D 5.67 HA GF: 2 - 1C SUP: A TS: 3332 TP: 1321 SOL: 3201 Versant mijlociu ondulat EXPOZITIE: E INC: 25 G ALTITUDINE: 760 - 880 M LITIERA: intrerupta-subtire TIP FLORA: Asperula-Dentaria relativ-plurien Natural fundamental prod. mij. COMP.ACTUALA: 9 MO 1 DT COMP.TEL: 6MO 2 BR 2 FA SORT: FA Gros si mijl.,cherestea VARSTA EXPL.: 100 ani SEM.UTIL: SUBARBORET: DATE COMPL.: Alte date complement. POL: ERZ: LUCRARI EXEC.: LUCRARI PROP.: RARITURI RARITURI															
MO	3	IN	45	22	17	3	M	.2	RN	N	0.30	104	590	4.3	
MO	6	IN	25	14	11	3		.1	RN	N	0.60	111	629	7.5	
DT	1	IN	10	6	4	3	M		RN	N	0.10	2	11	0.5	
TOTAL			25				3				1.0	217	1230	12.3	






DESCRIEREA STATIONII SI ARBORETULUI										ELM	P	M	VAR	DM	HM	C	A	EL	PROVE	VI	DENS	VOLUM			CRES
										ARB	P	GE	ANI	CM	M	P	TEC	AG	NIENTA	LI	CONS	MC/HA	MC/UA	MC/HA	
5 A 27.31 HA GF: 2 - 1C SUP: A TS: 3332 TP: 4114 SOL: 3201 Versant inferior ondulat EXPOZITIE: SE INC: 20 G ALTITUDINE: 870 - 1100 M LITIERA: continua-normala TIP FLORA: Asperula-Dentaria Natural fundamental prod. mij. relativ-plurien COMP.ACTUALA: 9 FA 1 MO COMP.TEL: 5FA 4 MO 1 PAM SORT: FA Gros si mijl.,cherestea VARSTA EXPL.: 110 ani SEM.UTIL: 5FA 3 MO 2 PAM 10 ani 0.5S mixt SUBARBORET: DATE COMPL.: Alte date complement. POL: ERZ: LUCRARI EXEC.: 2013-T.igiena 2019-T.igiena LUCRARI PROP.: T.PROGRESIVE(punere lumina) AJUTORAREA REG NATURALE INGRIJIREA SEMINTISULUI										FA	6	IN	120	46	28	3		.6	RN	N	0.24	122	3332	1.2	
										FA	3	IN	90	28	22	3	M	.6	RN	N	0.12	52	1420	0.9	
										MO	1	IN	60	24	19	3	M	.6	RN	N	0.04	8	218	0.5	
										TOTAL			120			3					0.4	182	4970	2.6	
5 B 0.95 HA GF: 2 - 1C SUP: A TS: 3332 TP: 1321 SOL: 3201 Versant mijlociu ondulat EXPOZITIE: SE INC: 18 G ALTITUDINE: 940 - 970 M LITIERA: continua-normala TIP FLORA: Asperula-Dentaria Natural fundamental prod. mij. relativ-echien COMP.ACTUALA: 10 MO COMP.TEL: 10MO SORT: FA Gros si mijl.,cherestea VARSTA EXPL.: 100 ani SEM.UTIL: SUBARBORET: DATE COMPL.: Doboritari izolate Alte date complement. POL: ERZ: LUCRARI EXEC.: LUCRARI PROP.: RARITURI										MO	10	P	55	26	21	3		.2	NEC	N	0.90	423	402	12.1	
										TOTAL			55			3					0.9	423	402	12.1	
6 A 15.95 HA GF: 2 - 1C SUP: A TS: 3332 TP: 1321 SOL: 3201 Versant ondulat EXPOZITIE: NE INC: 30 G ALTITUDINE: 960 - 1150 M LITIERA: continua-normala TIP FLORA: Asperula-Dentaria Natural fundamental prod. mij. relativ-plurien COMP.ACTUALA: 6 FA 3 MO 1 BR COMP.TEL: 6FA 3 MO 1 BR SORT: FA Gros si mijl.,cherestea VARSTA EXPL.: 110 ani SEM.UTIL: SUBARBORET: DATE COMPL.: Uscare slaba Rupturi izolate Alte date complement. POL: ERZ: LUCRARI EXEC.: 2013-T.igiena 2019-T.igiena LUCRARI PROP.: T.IGIENA(T.progresive decII)										FA	2	IN	110	48	28	3	M	.6	RN	N	0.14	74	1180	0.8	
										MO	1	IN	110	46	29	3	M	.6	RN	N	0.07	51	813	0.4	
										FA	3	IN	95	38	25	3	M	.6	RN	N	0.21	92	1467	1.6	
										BR	1	IN	95	36	25	3	M	.6	RN	N	0.07	43	686	0.6	
										MO	1	P	90	34	26	3	M	.6	NEC	N	0.07	44	702	0.6	
										FA	1	IN	75	28	23	3	M	.5	RN	N	0.07	27	431	0.6	
										MO	1	IN	20	10	8	3	G		RN	N	0.07	8	128	0.7	
										TOTAL			95			3					0.7	339	5407	5.3	
6 B 14.03 HA GF: 2 - 1C SUP: A TS: 3332 TP: 1321 SOL: 3201 Versant ondulat EXPOZITIE: NE INC: 30 G ALTITUDINE: 970 - 1100 M LITIERA: continua-subtire TIP FLORA: Asperula-Dentaria Natural fundamental prod. mij. relativ-echien COMP.ACTUALA: 3 FA 3 MO 1 BR 2 SAC 1 PAM COMP.TEL: 4FA 4 MO 1 BR 1 PAM SORT: FA Gros si mijl.,cherestea VARSTA EXPL.: 110 ani SEM.UTIL: SUBARBORET: Alun /0.2 PE 0.1S buchete DATE COMPL.: Roca la suprafata/0,1S Alte date complement. POL: ERZ: LUCRARI EXEC.: 2013-T.igiena 2018-T.igiena LUCRARI PROP.: INGRIJIREA SEMINTISULUI,IMP										FA	3	IN	15	6	4	3	M		RN	N	0.21	5	70	0.8	
										MO	3	IN	15	6	4	3	M		RN	N	0.21	7	98	1.4	
										BR	1	IN	15	4	3	3	M		RN	N	0.07	2	28	0.2	
										SAC	2	IN	20	8	5	3	G		RN	N	0.14	4	56	0.4	
										PAM	1	IN	15	6	4	3	M		RN	N	0.07	2	28	0.2	
										TOTAL			15			3					0.7	20	280	3.0	





O.S. Plaiurile Henicului R.A.  
U.P. 51 Ob. Lesului, Praduse Acce I



Birou,  
m

Teren  
m

Data. 18.02.2025

