

O.S. Abrud R.A.

Nr. 934 / 17.02.2025

Către Garda Forestieră Cluj,

Conform O.M. 767/2018, vă solicităm verificarea următorilor A.P.V.-uri

Nr. A.P.V.: 2209 Pr. Ticului si 2216 Fanat

U.P.: I Municipiul Aiud

u.a.: 55D ; 55 F.

Volum: 171.69 mc

Suprafața: 4 ha

Proprietar: Primăria Aiud

Natura produsului: Accidentale I

Factorii destabilizatori care au afectat arborele: doboraturi si rupturi de vant si uscaturi, .

Numărul și data contractului de prestări servicii silvice: 1144/12.04.2018

Numărul și data înregistrării contractului la G.F. Cluj: 11912/12.04.2018

Numărul și data documentului care atestă proprietatea: T.P. nr. 14174/4291/09.04.2008.

A.P.V.-ul face obiectul modificării prevederilor amenajamentului(da/nu): Nu

A.P.V.-ul face obiectul depășirii posibilității anuale: Nu

A.P.V.-ul face obiectul depășirii posibilității decenale: Nu

A.P.V.-ul provine din proprietăți mai mici de 10 ha (da/nu): Nu

A.P.V.-ul este situat în afara arealului (da/nu): Nu

Punerea în valoare s-a făcut în arborete în care sunt restricții privind protecția mediului – Nu

Proprietarul are sau nu are acesta MASURA 15.1- Da

Punerea in valoare s-a facut sau nu s-a facut pe suprafata zonei de liniste – DA (u.a 55D)

Va anexăm, certificate prin semnătură, următoarele documente:

- copie A.P.V.;
- copie descriere parcelară;
- copie O.M Nr. 856 / 04.07.2019 MAP .
- fotografii relevante

Cu stimă.

Șef ocol,
ing. Butnariu Tudor



Fond forestier,

ACT DE PUNERE ÎN VALOARE NR. 2500319700890

Unitate de Producție: I - Municipiul Aiud

Denumire A.P.V: 2209 Pr Ticului

Suprafață totală ect - (ha): 2.7 Tratament: T. PRODUSE ACCIDENTALE I Natura Produsului: PRODUSE ACCIDENTALE Tehnologia de Exploatare: TRUNCHIURI SI CATARGE Data inventarierii: 10.02.2025 Anul exploataării: 2025 Procedeele de inventariere: FIR CU FIR Cloacan forma CIRCULARĂ nr.: AB0614 Accesibilitate: 1001-1500	Informații privind N.T.S.M.	Grupa de specii	Nr. de arbori	Volum	
	Stâncării pe - (ha): Arbori putregăioși - (buc): 2 cu un volum de - (mc): 0.32 Iescarii - (buc): cu un volum de - (mc):	Rășinoase FAG Quercinee Diverse tari Diverse moi		387 12	112.81 2.7
	Total:			399	115.51

Specia	SORTARE DIMENSIONALĂ							Lemn lucru	Coajă	Lemn de foc		Volum brut
	G1	G2	G3	M1	M2	M3	LS			Total	VF	
GORUN (L)	0.30	1.90		2.79	5.53	4.33	1.51	16.36	3.16	93.29	8.43	112.81
CARPEN					0.08	0.13	0.09	0.30	0.03	0.86	0.11	1.19
CIREȘ		0.16		0.03	0.02			0.21	0.02	1.28	0.05	1.51
TOTAL	0.30	2.06		2.82	5.63	4.46	1.60	16.87	3.21	95.43	8.59	115.51

U.A.	Suprafață (ha)		Vârsta ani	Panta G	Semințis utilizabil			Total volum brut
	Par cursă	UA			%	S. tot	Compoziție	
55D	2.70	5.50	80	8.00			0	115.51

U.A.	GO (L)	CA	CI	Volum
55D	112.81	1.19	1.51	115.51
Total	112.81	1.19	1.51	115.51

U.A.	Specia	Diametre		Înălțimi		Vârsta	Vol. arb	Nr. arb	Creștere	Sortare dimensională							Coajă	Lemn foc		Volum brut
		dt	dcg	ht	hc					G1	G2	G3	M1	M2	M3	LS		Total	VF	
55D	GO (L)	20.07	20.05	13.29	13.29	80	0.29	387		0.30	1.90		2.79	5.53	4.33	1.51	3.16	93.29	8.43	112.81
	CA	15.00	15.00	10.35	10.35	80	0.12	10						0.08	0.13	0.09	0.03	0.86	0.11	1.19
	CI	34.00	34.00	16.00	16.00	80	0.75	2			0.16		0.03	0.02			0.02	1.28	0.05	1.51
Total U.A.: 55D								399		0.30	2.06		2.82	5.63	4.46	1.60	3.21	95.43	8.59	115.51
Total General U.A.								399		0.30	2.06		2.82	5.63	4.46	1.60	3.21	95.43	8.59	115.51

Șef Ocol.

Butnariu Tudor-Razvan



Intocmit

Birou Fond Forestier.

Verificat.

ACT DE PUNERE ÎN VALOARE NR. 2500319701140

Unitate de Producție: I - Municipiul Aiud

Denumire A.P.V.: 2216 Fanat

Suprafață totală act - (ha): 1.3 Tratament: T. PRODUSE ACCIDENTALE I Natura Produsului: PRODUSE ACCIDENTALE Tehnologia de Exploatare: TRUNCHIURI SI CATARGE Data inventarierii: 17.02.2025 Anul exploatării: 2025 Procedeeul de inventariere: FIR CU FIR Cloacan forma CIRCULARĂ nr.: AB0614 Accesibilitate: 501-1000	Informații privind N.T.S.M.	Grupa de specii	Nr. de arbori	Volum
	Stâncării pe - (ha): Arbori putregăioși - (buc): 1 cu un volum de - (mc): 0.05 Iescații - (buc): cu un volum de - (mc):	Rășinoase FAG Quercinee Diverse tari Diverse moi	118 51	48.44 7.74
	Total:		169	56.18

Specia	SORTARE DIMENSIONALĂ							Lemn lucru	Coajă	Lemn de foc		Volum brut
	G1	G2	G3	M1	M2	M3	LS			Total	VF	
GORUN (L)		1.98		1.83	2.46	1.39	0.39	8.05	1.50	38.89	3.15	48.44
CARPEN		0.12		0.14	0.55	0.71	0.53	2.05	0.20	4.71	0.61	6.96
CIREȘ		0.37		0.06	0.04	0.01		0.48	0.06	0.24	0.03	0.78
TOTAL		2.47		2.03	3.05	2.11	0.92	10.58	1.76	43.84	3.79	56.18

U.A.	Suprafață (ha)		Vârsta ani	Panta G	Seminiș utilizabil			Total volum brut
	Par cursă	UA			%	S. tot	Compoziție	
55F	1.30	8.10	80	3.00			0	56.18

U.A.	GO (L)	CA	CI	Volum
55F	48.44	6.96	0.78	56.18
Total	48.44	6.96	0.78	56.18

U.A.	Specia	Diametre		Înălțimi		Vârsta	Vol. arb.	Nr. arb.	Creștere	Sortare dimensională							Coajă	Lemn foc		Volum brut
		dt	dcg	ht	hc					G1	G2	G3	M1	M2	M3	LS		Total	VF	
55F	GO (L)	23.07	23.00	15.23	15.23	80	0.41	118			1.98		1.83	2.46	1.39	0.39	1.50	38.89	3.15	48.44
	CA	16.08	16.05	10.44	10.44	80	0.14	50			0.12		0.14	0.55	0.71	0.53	0.20	4.71	0.61	6.96
	CI	34.00	34.00	16.00	16.00	80	0.78	1			0.37		0.06	0.04	0.01		0.06	0.24	0.03	0.78
Total U.A.: 55F								169			2.47		2.03	3.05	2.11	0.92	1.76	43.84	3.79	56.18
Total General U.A.								169			2.47		2.03	3.05	2.11	0.92	1.76	43.84	3.79	56.18

Șef Ocol,

Întocmit,

Birou Fond Forestier,

Verificat,

Butnariu Tudor-Razvan



[Handwritten signature]

[Handwritten signature]

U.P. I Municipiul Aiud

Fond forestier proprietate publică

DESCRIEREA STAȚIUNII ȘI A ARBORETULUI

55 D 5.5 ha GF:1-5B SUP:A
 TS:6152 TP:5113 SOL:3109
 Versant superior ondulat EXPOZIȚIE:S
 INCLINARE: 8g ALTITUDINE: 370 m
 LITIERA: continuă - normală
 TIP FLORA: Asarum-Stellaria
 Natural fundam.de prod.mijl. relativ-echien
 COMP.ACTUALA: 8GO 1ST 1CA
 COMP.ȚEL: 7GO 2ST 1CA
 SORT: GO -Mijlociu și gros, cherestea
 VÂRSTA EXPLOATABILITĂȚII: 110 ani
 SEM.UTIL:
 SUBARB:Ln.c, Corn /0.18 M
 DATE COMPL:20% tulpini nesănăt.
 POLUARE:
 EROZIUNE:
 LUCR.EXEC:2006-Tăieri igienă
 LUCR.PROP:RĂRITURI/0.5S

ELM	P	M	VÂR		C	AM	EL	PROVE-	VI	DENS	V O L U M		CRES*		
ARB	R	R	STA	D	H	L	ES	AG	N	TA	mc/	mc/	TERE		
	P	G	ani	cm	m	P	TE	AJ	LI	CONS	ha	ua	an/*		
GO	8	LT	70	26	19	3		.6	RN	N	0.72	204	1122	3.9	
ST	1	LT	70	28	21	3		I	.6	RN	N	0.09	29	160	0.5
CA	1	LT	70	18	18	4		I	.5	RN	N	0.09	20	110	0.5
* Total															
70 3 0.90 253 1392 4.9*															

* ALTE DATE COMPLEMENTARE:
 * Preexistenți de GO (D=42 cm, H=22 m, 5 exemplare/ha).
 * Consistență variabilă (0,8-0,9).

55 E 0.9 ha GF:1-5B SUP:A
 TS:6142 TP:5141 SOL:2407
 Platou plan EXPOZIȚIE:
 INCLINARE: 3g ALTITUDINE: 395 m
 LITIERA: continuă - subțire
 TIP FLORA: Carex pilosa
 Parțial derivat relativ-plurien
 COMP.ACTUALA: 5GO 5CA
 COMP.ȚEL: 6GO 4CA
 SORT: GO -Mijlociu și gros, cherestea
 VÂRSTA EXPLOATABILITĂȚII: 110 ani
 SEM.UTIL:
 SUBARB:
 DATE COMPL:uscare slabă
 POLUARE:
 EROZIUNE:
 LUCR.EXEC:
 LUCR.PROP:TĂIERI IGIENĂ

ELM	P	M	VÂR		C	AM	EL	PROVE-	VI	DENS	V O L U M		CRES*		
ARB	R	R	STA	D	H	L	ES	AG	N	TA	mc/	mc/	TERE		
	P	G	ani	cm	m	P	TE	AJ	LI	CONS	ha	ua	an/*		
GO	1	LT	105	38	22	3		I	.6	RN	N	0.09	33	30	0.3
GO	4	LT	75	28	20	3		M	.6	RN	N	0.36	111	100	1.8
CA	5	LT	70	20	18	4		.5	RN	N	0.45	98	88	2.5	
* Total															
75 3 0.90 242 218 4.6*															

* ALTE DATE COMPLEMENTARE:
 * Diseminat: CE, ST.

55 F 8.1 ha GF:1-5B SUP:A
 TS:6142 TP:5141 SOL:2407
 Platou plan EXPOZIȚIE:
 INCLINARE: 3 ALTITUDINE: 395 m
 LITIERA: continuă - subțire
 TIP FLORA: Carex pilosa
 Natural fundam.de prod.mijl. relativ-echien
 COMP.ACTUALA:10GO
 COMP.ȚEL:10GO
 SORT: GO -Mijlociu și gros, cherestea
 VÂRSTA EXPLOATABILITĂȚII: 110 ani
 SEM.UTIL:
 SUBARB:
 DATE COMPL:uscare slabă
 POLUARE:
 EROZIUNE:
 LUCR.EXEC:2006-Tăieri igienă
 LUCR.PROP:RĂRITURI/0.5S

ELM	P	M	VÂR		C	AM	EL	PROVE-	VI	DENS	V O L U M		CRES*	
ARB	R	R	STA	D	H	L	ES	AG	N	TA	mc/	mc/	TERE	
	P	G	ani	cm	m	P	TE	AJ	LI	CONS	ha	ua	an/*	
GO	10	LT	70	28	19	3		.6	RN	N	0.90	255	2066	4.9
* Total														
70 3 0.90 255 2066 4.9*														

* ALTE DATE COMPLEMENTARE:
 * Consistență variabilă (0,8-0,9).
 * Nuieliș de CA, AR pe 0.3S.
 * Diseminat: CA.

173.245 / 2006.4

U.P. I Municipiul Aiud

Fond forestier proprietate publică

DESCRIEREA STAȚIUNII ȘI A ARBORETULUI

55 D 5.5 ha GF:1-5B SUP:A
 TS:6152 TP:5113 SOL:3109
 versant superior ondulat EXPOZIȚIE:S
 INCLINARE: 8g ALTITUDINE: 370 m
 LITIERA: continuă - normală
 TIP FLORA: Asarum-Stellaria
 Natural fundam.de prod.mijl. relativ-echien
 COMP.ACTUALA: 8GO 1ST 1CA
 COMP.TEL: 7GO 2ST 1CA
 SORT: GO -Mijlociu și gros, cherestea

VÂRSTA EXPLOATABILITĂȚII: 110 ani
 SEM.UTIL:
 SUBARB:Ln.c,Com /0.1S M
 DATE COMPL:20% tulpini nesănăt.

POLUARE:
 EROZIUNE:
 LUCR.EXEC:2006-Tăieri igienă

LUCR.PROP:RĂRITURI/0.5S

ELM	P	M	VĂR		C	AM	EL	PROVE-	VI	DENS	V O L U M	CRES							
ARB	R	R	STA	D	H	L	ES	AG	N	TA	mc/	mc/	TERE						
	P	G	ani	cm	m	P	TE	AJ	LI	CONS	ha	ua	an/						
GO	8	LT	70	26	19	3		.6	RN	N	0.72	204	1122	3.9					
ST	1	LT	70	28	21	3	I	.6	RN	N	0.09	29	160	0.5					
CA	1	LT	70	18	18	4	I	.5	RN	N	0.09	20	110	0.5					
* Total													70	3		0.90	253	1392	4.9*

* ALTE DATE COMPLEMENTARE:

* Preexistenți de GO (D=42 cm, H=22 m, 5 exemplare/ha).
 * Consistență variabilă (0,8-0,9).

55 E 0.9 ha GF:1-5B SUP:A
 TS:6142 TP:5141 SOL:2407
 Platou plan EXPOZIȚIE:
 INCLINARE: 3g ALTITUDINE: 395 m
 LITIERA: continuă - subțire
 TIP FLORA: Carex pilosa
 Parțial derivat relativ-plurien
 COMP.ACTUALA: 5GO 5CA
 COMP.TEL: 6GO 4CA
 SORT: GO -Mijlociu și gros, cherestea

VÂRSTA EXPLOATABILITĂȚII: 110 ani
 SEM.UTIL:
 SUBARB:
 DATE COMPL:uscare slabă

POLUARE:
 EROZIUNE:
 LUCR.EXEC:

LUCR.PROP:TĂIERI IGIENĂ

ELM	P	M	VĂR		C	AM	EL	PROVE-	VI	DENS	V O L U M	CRES							
ARB	R	R	STA	D	H	L	ES	AG	N	TA	mc/	mc/	TERE						
	P	G	ani	cm	m	P	TE	AJ	LI	CONS	ha	ua	an/						
GO	1	LT	105	38	22	3	I	.6	RN	N	0.09	33	30	0.3					
GO	4	LT	75	28	20	3	M	.6	RN	N	0.36	111	100	1.8					
CA	5	LT	70	20	18	4		.5	RN	N	0.45	98	88	2.5					
* Total													75	3		0.90	242	218	4.6*

* ALTE DATE COMPLEMENTARE:

* Diseminat: CE, ST.

55 F 8.1 ha GF:1-5B SUP:A
 TS:6142 TP:5141 SOL:2407
 Platou plan EXPOZIȚIE:
 INCLINARE: 3° ALTITUDINE: 395 m
 LITIERA: continuă - subțire
 TIP FLORA: Carex pilosa
 Natural fundam.de prod.mijl. relativ-echien
 COMP.ACTUALA:10GO
 COMP.TEL:10GO
 SORT: GO -Mijlociu și gros, cherestea

VÂRSTA EXPLOATABILITĂȚII: 110 ani
 SEM.UTIL:
 SUBARB:
 DATE COMPL:uscare slabă

POLUARE:
 EROZIUNE:
 LUCR.EXEC:2006-Tăieri igienă

LUCR.PROP:RĂRITURI/0.5S

ELM	P	M	VĂR		C	AM	EL	PROVE-	VI	DENS	V O L U M	CRES							
ARB	R	R	STA	D	H	L	ES	AG	N	TA	mc/	mc/	TERE						
	P	G	ani	cm	m	P	TE	AJ	LI	CONS	ha	ua	an/						
GO	10	LT	70	28	19	3		.6	RN	N	0.90	255	2066	4.9					
* Total													70	3		0.90	255	2066	4.9*

* ALTE DATE COMPLEMENTARE:


* Consistență variabilă (0,8-0,9).
 * Nuiești de CA, AR pe 0.3S.
 * Diseminat: CA.

173.248 (2001) L

U.P. 10168, 07558, 14.02.2025, Pinaris Mtn, Trk. 8.


Sol. Trk. 8. Pinaris Mtn. 8. 14.02.2025. Pinaris Mtn. Trk. 8.






Sol Dickson *Stauronoma* Smith & A. J. S. S. S. S.

U.S. Fish. Comm., 14.02.0025 (Stauronoma Mus. Div.)




Soil Disturbance Station 41, 12/02/2005, Arkansas Res. Div.

0.5 m x 1.0 m, 0055, 12/02/2005, Arkansas Res. Div.



Sal. Dis. Stationers and Dr. in the big Snags Spain

U.S.I. #100, 0155 2, 3100. Aug. 1100, 02.02.2005



Sp. Dist. Schumacher U.S. Fish & Game Progress Report

U.S. Fish & Game, Washington, D.C., Nov. 1948, 01.02.0015.

MINISTERUL APELOR ȘI PĂDURILOR



ORDIN

Nr. 856 / 10.04.2019

pentru aprobarea amenajamentului silvic al fondului forestier proprietate publică aparținând Municipiului Aiud, Unitatea de Producție I Municipiul Aiud, județul Alba

Având în vedere Referatul de aprobare nr. 8200/27.05.2019 al Direcției Politici și Strategii în Silvicultură,

În conformitate cu Avizul Comisiei tehnice de avizare pentru silvicultură din Ministerul Mediului, Apelor și Pădurilor nr. 1167/14.12.2016 și ținând cont de Decizia de încadrare a Agenției pentru Protecția Mediului Alba nr. 2145/11.04.2019 privind etapa de încadrare a planului,

în temeiul prevederilor art. 22 alin. (1) din Legea nr. 46/2008 – Codul silvic, republicată, cu modificările și completările ulterioare, precum și ale art. 13 alin. (5) din Hotărârea Guvernului nr. 20/2017 privind organizarea și funcționarea Ministerului Apelor și Pădurilor, cu modificările și completările ulterioare,

ministrul apelor și pădurilor emite următorul

ORDIN:

Art. 1. – Se aprobă amenajamentul silvic al fondului forestier proprietate publică aparținând Municipiului Aiud, Unitatea de Producție I Municipiul Aiud, județul Alba.

Art. 2. – Direcția Politici și Strategii în Silvicultură din cadrul Ministerului Apelor și Pădurilor transmite prezentul ordin Primăriei Municipiului Aiud, județul Alba, care răspunde de aplicarea și respectarea prevederilor acestuia.

Art. 3. – Prezentul ordin s-a întocmit în 3 exemplare, două pentru emitent, iar al treilea pentru Primăria Municipiului Aiud, județul Alba.

MINISTRU

Ioan DENES

