

O.S.C. TELCIU R.A.

Nr. 1023 Din 17.02.2025

Notificare

cu privire la actele de punere in valoare de produse accidentale, constituite in arborete afectate de doboraturi si rupturi de vant, infestate, pe raza fondului forestier proprietate publica a comunei Telciu, conform titlului de proprietate Nr. 576512 din 20.05.2020 administrat de catre O.S.C. Telciu R.A., infiintat in urma hotararii consilului local al comunei Telciu Nr. 6/09.03.2009.

In urma punerii in valoare a produselor accidentale generate de actiunea factorilor destabilizatori s-au intocmit urmatoarele acte de punere in valoare:

- P. 2500114700080 – 197 VALEA TISEI-SUPRAPUSA ACC I, U.P. V-Telcișor, u.a. 176C suprafata 8,00 ha, avand un volum de 95,62 mc, produse accidentale I,

Suprafata parchetelor nu este inclusa in arii naturale protejate si nu necesita modificarea prevederilor amenajamentului silvic.

SEF OCOL
ING. POP DANIEL IOAN



FOND FORESTIER
ING. PUPEZA VASILE





ACT DE PUNERE ÎN VALOARE NR. 2500114700080

Unitate de Producție: V - Telcișor
Denumire A.P.V: 197 VALEA TISEI-SUPRAPUSA ACC I

Suprafață totală act - (ha): 8.0 Tratament: T. PRODUSE ACCIDENTALE I Natura Produsului: PRODUSE ACCIDENTALE Tehnologia de Exploatare: TRUNCHIURI SI CATARGE Data inventarierii: 22.01.2025 Anul exploatării: 2025 Procedeeul de inventariere: FIR CU FIR Ciocan forma CIRCULARĂ nr.: BN0312 Accesibilitate: 501-1000										Informații privind N.T.S.M.				Grupa de specii	Nr. de arbori	Volum				
Stâncării pe - (ha): Arbori putregăioși - (buc): cu un volum de - (mc): Iescării - (buc): cu un volum de - (mc):										Rășinoase FAG		267	95.06							
										Quercinee Diverse tari		2	0.11							
										Diverse moi		3	0.45							
										Total:		272	95.62							
Specia	SORTARE DIMENSIONALĂ							Lemn lucru	Coajă	Lemn de foc		Volum brut								
	G1	G2	G3	M1	M2	M3	LS			Total	VF									
FAG							0.04	0.04		0.07	0.02	0.11								
CARPEN							0.04	0.04	0.01	0.06	0.01	0.11								
MOLID		6.37	14.91	39.72	13.10		4.43	78.53	9.67	6.86	0.06	95.06								
PALTIN DE MUNTE				0.08	0.06	0.01		0.15	0.02	0.17	0.02	0.34								
TOTAL			6.37	14.91	39.80	13.16	0.01	4.51	78.76	9.70	7.16	0.11	95.62							
U.A.	Suprafață (ha)				Panta G	Semintș utilizabil					Total volum brut									
	Par cursă	UA	Vârsta ani			%	S. tot	Compoziție				H.								
176 C	8.00	15.70	50	28.00			0				95.62									
U.A.	FA	CA	MO	PAM	Volum															
176 C	0.11	0.11	95.06	0.34	95.62															
Total	0.11	0.11	95.06	0.34	95.62															
U.A.	Specia	Diametre		Înălțimi		Vârsta	Vol. arb	Nr. arb	Creștere	Sortare dimensională						Coajă	Lemn foc		Volum brut	
		dt	dgc	ht	hc					G1	G2	G3	M1	M2	M3		LS	Total		VF
176 C	FA	9.00	9.00	15.00	15.00	50	0.05	2								0.04		0.07	0.02	0.11
	CA	10.00	10.00	13.00	13.00	50	0.05	2								0.04	0.01	0.06	0.01	0.11
	MO	19.49	19.49	22.29	22.29	50	0.36	267		6.37	14.91	39.72	13.10			4.43	9.67	6.86	0.06	95.06
	PAM	24.00	24.00	17.00	17.00	50	0.34	1				0.08	0.06	0.01			0.02	0.17	0.02	0.34
Total U.A.: 176 C								272			6.37	14.91	39.80	13.16	0.01	4.51	9.70	7.16	0.11	95.62
Total General U.A.								272			6.37	14.91	39.80	13.16	0.01	4.51	9.70	7.16	0.11	95.62



Întocmit,  Birou Fond Forestier,

Verificat, 

Proces-verbal de verificare

Încheiat astăzi 17.02.2025

Subsemnatul, Moldovan Alexandru, având funcția de inginer, în calitate de persoană desemnată cu verificarea lucrărilor de punere în valoare, în prezența:

1. Hemci Ștefan, în calitate de conducător al lucrărilor de teren la evaluarea masei lemnoase/ P. 197 R. Tâmbă;

2. Chirilă Traian, în calitate de persoană care a efectuat lucrările de birou și de elaborare/introducere în SUMAL a actului de punere în valoare în stadiul „CULES”; și

3. prod. Tătar George Ardelean, în calitate de titular al cantonului silvic nr. 13 R. Lu. Sma, am procedat la verificarea lucrărilor de evaluare a masei lemnoase din U.P. 7 u.a. 1766/2, natura produselor scuzatului, felul tăierii AI

Constatări:

A. Verificarea lucrărilor de teren

1. Amplasarea și delimitarea în teren a lucrărilor:

1.1. Sunt executate lucrările de evaluare în U.P. și u.a.-urile prevăzute de amenajament și înscrise în delegația de marcare:

DA (semnătura persoanei desemnate cu verificarea lucrărilor)

NU, cu următoarea argumentație
(semnătura persoanei desemnate cu verificarea lucrărilor)

1.2. Sunt delimitate lucrările în teren:

DA, prin delimitare cu raportul rasie
(semnătura persoanei desemnate cu verificarea lucrărilor)

NU, cu următoarea argumentație
(semnătura persoanei desemnate cu verificarea lucrărilor)

2. Alegerea arborilor de extras

Sunt aleși arbori de extras în concordanță cu scopul lucrărilor, natura tăierii și cu categoria de produse pentru care s-a emis delegația de marcare:

DA (semnătura persoanei desemnate cu verificarea lucrărilor)

NU, cu următoarea argumentație
(semnătura persoanei desemnate cu verificarea lucrărilor)

3. Măsurarea/determinarea elementelor dendrometrice

3.1. Măsurarea diametrelor

Abateră la măsurarea diametrelor de bază se încadrează în nivelul admis de norme tehnice:

DA (semnătura persoanei desemnate cu verificarea lucrărilor)

NU, cu următoarea argumentație
(semnătura persoanei desemnate cu verificarea lucrărilor)

3.2. Măsurarea înălțimilor

Diferența între înălțimea medie stabilită la evaluare și cea rezultată din verificări, pe specii, se încadrează în nivelul admis de norme tehnice:

DA (semnătura persoanei desemnate cu verificarea lucrărilor)

NU, cu următoarea argumentație
(semnătura persoanei desemnate cu verificarea lucrărilor)

3.3. Estimarea clasei de calitate

Abateră la estimarea clasei de calitate se încadrează în nivelul admis de norme tehnice:

DA (semnătura persoanei desemnate cu verificarea lucrărilor)

NU, cu următoarea argumentație
(semnătura persoanei desemnate cu verificarea lucrărilor)

4. Aplicarea amprentei dispozitivului special de marcat*

Amprenta dispozitivului special de marcat este aplicată conform Regulamentului privind forma și modul de utilizare a dispozitivelor speciale de marcat, precum și modul de marcare a arborilor sau a unor loturi de arbori:

DA (semnătura persoanei desemnate cu verificarea lucrărilor)

NU, cu următoarea argumentație
(semnătura persoanei desemnate cu verificarea lucrărilor)

5. Numerotarea arborilor marcați (verificarea se face prin sondaj)*

5.1. Numerele de inventar sunt înscrise pe arbori cu creștin leucobor și sunt lizibile:

DA (semnătura persoanei desemnate cu verificarea lucrărilor)

NU, cu următoarea argumentație
(semnătura persoanei desemnate cu verificarea lucrărilor)

5.2. Se constată necorelări în relația nr. arbore-specie-diametru, între datele din carnetul de inventariere și cele de la verificare:

DA, cu următoarea argumentație
(semnătura persoanei desemnate cu verificarea lucrărilor)

NU (semnătura persoanei desemnate cu verificarea lucrărilor)

Concluzii Datele din carnet corespund cu cele din caracterul de inventariere.....
(semnătura persoanei desemnate cu verificarea lucrărilor)

Verificarea lucrărilor de birou

1. Încadrarea în prevederile amenajamentului silvic

Natura tăierii și volumul de extras (intensitatea tăierii) se încadrează în prevederile amenajamentului

silvic:

DA (semnătura persoanei desemnate cu verificarea lucrărilor)

NU, cu următoarea argumentație
(semnătura persoanei desemnate cu verificarea lucrărilor)

a) corelația între carnetul de inventariere și actul de punere în valoare, în privința numărului de arbori pe specii;

b) corelația între elementele dendrometrice medii pe specii consemnate în fișele de calcul ale acestora și cele utilizate la calculul actului de punere în valoare;

c) informațiile necesare completării tuturor rubricilor din actul de punere în valoare.

2. Există corelație între carnetul de inventariere și actul de punere în valoare în stadiul „CULES”, în privința unităților amenajistice în care s-a efectuat lucrarea:

DA (semnătura persoanei desemnate cu verificarea lucrărilor)

NU, cu următoarea argumentație
(semnătura persoanei desemnate cu verificarea lucrărilor)

3. Există corelație între datele primare (carnetul de inventariere și fișele de despuiere, pe specii, categorii de diametre și clase de calitate) și actul de punere în valoare în stadiul „CULES”, în privința numărului de arbori:

DA (semnătura persoanei desemnate cu verificarea lucrărilor)

NU, cu următoarea argumentație
(semnătura persoanei desemnate cu verificarea lucrărilor)

4. Există corelație între înălțimile medii pe specii determinate în teren (consemnate în fișele de calcul) și cele utilizate la calculul actului de punere în valoare:

DA (semnătura persoanei desemnate cu verificarea lucrărilor)

NU, cu următoarea argumentație
(semnătura persoanei desemnate cu verificarea lucrărilor)

5. Au fost introduse în aplicația de calcul actul de punere în valoare, celelalte informații referitoare la evaluare (nr. dispozitiv special de marcat cu amprență circulară și/sau pătrată, informații NTSM etc.):

DA (semnătura persoanei desemnate cu verificarea lucrărilor)

NU, cu următoarea argumentație
(semnătura persoanei desemnate cu verificarea lucrărilor)

Concluzii Actul de punere în valoare este întocmit corect

În urma verificării lucrărilor de evaluare a masei lemnoase

SE PROPUNE:

1. Aprobarea actului de punere în valoare (semnătura persoanei desemnate cu verificarea lucrărilor)

2. Refacerea parțială a lucrărilor constând în
(semnătura persoanei desemnate cu verificarea lucrărilor)

3. Anularea lucrărilor de inventariere (semnătura persoanei desemnate cu verificarea lucrărilor)

Participanți la verificarea lucrărilor de evaluare:

1. ing. Mal Doran Dordea nume, prenume, funcția și semnătura

2. șef dist. Hamei Ioan nume, prenume, funcția și semnătura

3. șef. Tehn. George Dordea titular canton (nume, prenume și semnătura)

* Completarea este facultativă.

MINISTERUL MEDIULUI, APELOR ȘI PĂDURILOR



ORDIN

Nr. 2407 / 24.10. 2023

pentru aprobarea amenajamentului silvic al fondului forestier proprietate publică aparținând comunei Telciu, Unitatea de Producție V Telcișor, județul Bistrița – Năsăud

Având în vedere Referatul de aprobare nr. 132912/29.09.2023 al Direcției Generale Păduri și Strategii în Silvicultură,

În conformitate cu Avizul Comisiei tehnice de avizare pentru silvicultură din Ministerul Mediului, Apelor și Pădurilor nr. 200/05.09.2023 și ținând cont de Decizia nr. 541/31.07.2023 emisă de Agenția pentru Protecția Mediului Bistrița-Năsăud,

În temeiul prevederilor art. 22 alin. (1) din Legea nr. 46/2008 – Codul silvic, republicată, cu modificările și completările ulterioare, ale art. 57 alin. (1), (4) și (5) din Ordonanța de urgență a Guvernului nr. 57/2019 privind Codul administrativ, cu modificările și completările ulterioare, precum și ale art. 13 alin. (4) din Hotărârea Guvernului nr. 43/2020 privind organizarea și funcționarea Ministerului Mediului, Apelor și Pădurilor, cu modificările și completările ulterioare,

ministrul mediului, apelor și pădurilor emite următorul

ORDIN:

Art. 1. – Se aprobă amenajamentul silvic al fondului forestier proprietate publică aparținând comunei Telciu, Unitatea de Producție V Telcișor, județul Bistrița – Năsăud.

Art. 2. – Direcția Generală Păduri și Strategii în Silvicultură din cadrul Ministerului Mediului, Apelor și Pădurilor transmite prezentul ordin Primăriei comunei Telciu, care răspunde de aplicarea și respectarea prevederilor acestuia.

Art. 3. – Prezentul ordin s-a întocmit în 3 exemplare, două pentru emitent, iar al treilea pentru Primăria comunei Telciu.

MINISTRUL MEDIULUI, APELOR ȘI PĂDURILOR

Mircea FECHET



Proces verbal C.T.A.P. nr. 6

Avizare de recepție din 01.08.2023

A. Obiectul avizării

Redactarea și definitivarea amenajamentului fondului forestier proprietate publică a COMUNEI TELCIU, județul BISTRITA NĂȘĂUD.

Beneficiar: COMUNA TELCIU, județul BISTRITA NĂȘĂUD;

Administrator: O.S.C. TELCIU RA, județul BISTRITA NĂȘĂUD;

Șef proiect: dr.ing. BANU TIBERIU PAUL ;

Faza de proiectare: studiu

Contract nr.1952 din 21.03.2022

Domnul ing. BANU CONSTANTIN
având codul numeric personal 1620411290911
este

ATESTAT

de către Ministerul Mediului și Pădurilor
prin Certificatul nr. 40, din data de 05.05.2011
să certifice, din punct de vedere tehnic,
calitatea lucrărilor de amenajare a pădurilor.

B. Participanți

Specialist C.T.A.P.

dr.ing. BANU CONSTANTIN

Șef proiect S.C. BIOS & CO S.R.L.

dr.ing. BANU TIBERIU PAUL

Proiectant S.C. BIOS & CO S.R.L.

ing. BOSANCU MARINEL

C. Constatari, concluzii


Din analiza documentației și discuțiile purtate au rezultat următoarele:

Suprafața fondului forestier proprietate publică a COMUNEI TELCIU, județul BISTRITA NĂȘĂUD - U.P.V.TELCISOR este de **5208,7 ha**, conform documentelor anexate.

Amenajamentul a primit DECIZIA ETAPEI DE ÎNCADRARE nr. 541/31.07.2023, emisă de APM BISTRITA - NĂȘĂUD unde se menționează că "Planul nu necesită evaluare de mediu și nu necesită evaluare adecvată și se adoptă fără aviz de mediu".

Documentele care atestă dreptul de proprietate, deținute de Comuna Telciu și mișcările de suprafață, sunt următoarele:

Nume proprietar	Acte proprietate	Suprafat a acte proprietate, ha	UP/OS din carea provenit inainte de retrocedare	Parcele aferente	Observații
Comuna Telciu	P.V.P.P. 1980 din 23.10.2000	5331,50	UP V/OS Sălăuța	2-39;41-61;65-216;217M;219;222;223;225-243	Suprafața inclusă în PVPP 1980 din 23.10.2000, provenită din UP V/OS Sălăuța, a fost de 5331,5 ha, din suprafața respectivă doar suprafața de 5232,1864 se regăsește în T.P. 576512 din 20.05.2020
	TP. 573836 din 13.04.2010	0,50	UP V/OS Nășăud	263S	Suprafața provenită din PVPP 57 din 23.05.2006, parcela s-a renumărotat devenind 245CC
	TP. 573836 din 13.04.2010	20,90	UP I/OS Nășăud	386D,387D,388D,390D,391D,393D,394D,395D,396D,397D	Suprafața provenită din PVPP 57 din 23.05.2006, parcelele s-au renumărotat cu nr: 246D,247D,248D,249D,250D,251D,252D,253D,254D,255D
	P.V.P.P. 80 din 09.11.2007	1,70	UP V/OS Nășăud	258P1,258P2,260C	-
	Reconstituirea dreptului de proprietate in baza Legii 1/2000 si a Legii 247/2005	-82,89	UP V/OS Nășăud		Reconstituirea dreptului de proprietate catre persoane fizice in baza aplicarii legilor fondului funciar - primul amenajament precedent



175M3 0,5 HA GF: SUP: TS: TP: SOL: Vers. infer. ondulat, EXPOZ.: NE ÎNCLINAREA : 10 G, ALTITUDINE: 840,0 - 880,0 M. LIT: - TIPFL: -														ELM	P	M	VIR			C	AM	EL	PROVE-	VI	DENS	VOLUM		CRES	
COMPOZIȚIA ACTUALĂ: COMPOZIȚIA ȚEL: SORT: VÂRSTA EXP:														ARB	R	RE	STA	D	H	L	ES	AG	NIENȚA	TA	-	MC/	MC/	MC/	
SEM UTIL: SUBARB: DATECOMP:															P	GE	ANI	CM	M	P	TE	AJ		LI	CONS	HA	UA	HA	
POL: ERZ LUCRĂRIEXEC: LUCRĂRIPROP:																													
Total																	0								00	0	0	00	

176 A 1,3 HA GF:2-1C SUP:A TS:5242 TP:4212 SOL: 3101 Vers. super. ondulat, EXPOZ.: E ÎNCLINAREA : 28 G, ALTITUDINE: 500,0 - 550,0 M. LIT: cont. subț. TIPFL: Asperula - Asarum Artificial de prod. mijl. rel. echien														ELM	P	M	VIR			C	AM	EL	PROVE-	VI	DENS	VOLUM		CRES	
COMPOZIȚIA ACTUALĂ: 7MO 3FA COMPOZIȚIA ȚEL: 7MO 3FA SORT: MO Gros, cherest. VÂRSTA EXP:100 ani														ARB	R	RE	STA	D	H	L	ES	AG	NIENȚA	TA	-	MC/	MC/	MC/	
SEM UTIL: 10FA /0,2 S, mixt SUBARB: DATECOMP:Uscare slabă, Doborâturi izolate, 30% tulpini nesănăt., POL: ERZ LUCRĂRIEXEC:2016 - rărituri LUCRĂRIPROP.:rărituri															P	GE	ANI	CM	M	P	TE	AJ		LI	CONS	HA	UA	HA	
MO 7 P 45 24 18 3 0 NEC N 063 238 309 90 FA 3 IN 45 20 12 3 M 0 RN N 027 38 49 27																													
Total																	45								09	276	358	117	


176 B 6,7 HA GF:2-1C SUP:A TS:4420 TP:4114 SOL: 3101 Vers. super. ondulat, EXPOZ.: NE ÎNCLINAREA : 30 G, ALTITUDINE: 610,0 - 840,0 M. LIT: cont. norm. TIPFL: Asperula - Dentaria Nat. fundam. de prod. mijl. echien														ELM	P	M	VIR			C	AM	EL	PROVE-	VI	DENS	VOLUM		CRES	
COMPOZIȚIA ACTUALĂ: 10FA COMPOZIȚIA ȚEL: 10FA SORT: FA Gros și mijl., cherest. VÂRSTA EXP:110 ani														ARB	R	RE	STA	D	H	L	ES	AG	NIENȚA	TA	-	MC/	MC/	MC/	
SEM UTIL: 10FA /0,1 S, mixt SUBARB: DATECOMP: POL: ERZ LUCRĂRIEXEC:2019 - rărituri LUCRĂRIPROP.:rărituri pe 0,5S															P	GE	ANI	CM	M	P	TE	AJ		LI	CONS	HA	UA	HA	
FA 10 IN 70 30 24 3 4 RN N 090 370 2479 86																													
Total																	70								09	370	2479	86	

176 C 15,7 HA GF:2-1C SUP:A TS:5242 TP:4212 SOL: 3101 Vers. mijl. ondulat, EXPOZ.: E ÎNCLINAREA : 28 G, ALTITUDINE: 470,0 - 675,0 M. LIT: cont. subț. TIPFL: Asperula - Asarum Artificial de prod. mijl. rel. echien														ELM	P	M	VIR			C	AM	EL	PROVE-	VI	DENS	VOLUM		CRES	
COMPOZIȚIA ACTUALĂ: 9MO 1FA COMPOZIȚIA ȚEL: 9MO 1FA SORT: MO Gros, cherest. VÂRSTA EXP:100 ani														ARB	R	RE	STA	D	H	L	ES	AG	NIENȚA	TA	-	MC/	MC/	MC/	
SEM UTIL: SUBARB: DATECOMP:Doborâturi izolate, Rupturi izolate, Alte date compl., POL: ERZ LUCRĂRIEXEC:2015 - rărituri; 2017 - T. accidentale LUCRĂRIPROP.:rărituri rărituri pe 0,5S															P	GE	ANI	CM	M	P	TE	AJ		LI	CONS	HA	UA	HA	
MO 9 P 50 26 20 3 3 NEC N 081 355 5574 114 FA 1 IN 50 22 18 3 M 5 RN N 009 24 377 09																													
Total																	50								09	379	9251	127	



OSC TELCIU RA
AS \downarrow TELCIU
UP \downarrow WO 176 C 7.
ST = 15.73 ha ; Sp
Data 22. 01. 2025
Intocmit, Homena





DSC TELCIU RA

DS III TELCIU

UP V, w 1760

ST = 15.70 m

Data 21.01.2025

Intocmit, Homei 102

