



**DIRECTIA SILVICA MARAMURES**  
**OCOLUL SILVIC DRAGOMIRESTI**  
Dragomiresti, str. 1 Decembrie 1918, nr.134  
Telefon: 0262-337080, fax 0262-337030

E-mail: [osdragomiresti@marasilva.ro](mailto:osdragomiresti@marasilva.ro)

Nr. 1124 / 12.02.2025

**Catre:**  
**GARDA FORESTIERA CLUJ**

Avand in vedere prevederile **OM 767/2018** pentru aprobarea *Procedurii de aprobare, modificare, anulare si casare a actelor de punere in valoare...*, va transmitem pentru **verificare si avizare** urmatoarele acte de punere in valoare:

- 1. APV 2500137800270 PC Ieud**, O.S. Dragomiresti, UP I Ieud, u.a. 51D suprafata 1.6 ha, volum 22.40 mc, **proprietar comuna Ieud**, natura produselor **accidentale I**, suprafata ce necesita a fi impadurita- nu este cazul, factorii ce au afectat arboretul, atacuri de ipide, doboraturi si rupturi de vant urmare a fenomenelor meteo din data de 12.06.2024, numarul si data contractului de prestari servicii silvice **1055/29.01.2024**, valabil pana la **01.01.2024-31.12.2028** numarul si data documentului care atesta proprietatea: TP **1224/05.02.2003**.
- 2. Facem urmatoarele precizari:**
  - nu fac obiectul depasirii posibilitatii anuale;
  - nu sunt in afara arealului;
  - arboretele sunt incluse in Situl Natura 2000 **ROSCI0264 Valea Izei si Dealul Solovan**, pentru care nu sunt instituite restrictii de mediu;  
Anexam prezentei urmatoarele documente, in copie certificata:
    - actul de punere in valoare;
    - descrierea parcelara din amenajamentul UP I Ieud, editia 2019.
    - fotografiile relevante pentru fiecare u.a.

Precizam ca amenajamentul a fost avizat in CTAS cu nr. 414/29.11.2019.

Cu respect  
**SEF OCOL**  
**Dr.ing.Pavel Horj**

HP/NI-JEX







**RESP. FF ADM**  
**ing. Neag Ioan**

NR. 118/12.02.2025.

ACT DE PUNERE ÎN VALOARE NR. 2500137800270

Unitate de Producție: I - Ieud  
 Denumire A.P.V: 1683 PC IEUD

Suprafață totală act - (ha): 1.6 Tratament: T. PRODUSE ACCIDENTALE I Natura Produsului: PRODUSE ACCIDENTALE Tehnologia de Exploatare: SORTIMENTE SI MULTIPLI DE SORTIMENTE Data inventarierii: 12.02.2025 Anul exploatării: 2025 Procedul de inventariere: FIR CU FIR Ciocan forma CIRCULARĂ nr.: MM1108 Accesibilitate: 501-1000										Informații privind N.T.S.M.				Grupa de specii		Nr. de arbori	Volum				
Stâncării pe - (ha): Arbori putregăioși - (buc): cu un volum de - (mc): Iescării - (buc): cu un volum de - (mc):										Rășinoase FAG Quercinee Diverse tari Diverse moi		29	1	21.74		0.66					
Total:												30	22.4								
Specia		SORTARE DIMENSIONALĂ							Lemn lucru	Coajă	Lemn de foc		Volum brut								
		G1	G2	G3	M1	M2	M3	LS			Total	VF									
MOLID		1.73	3.56	0.88	0.54	0.19		0.06	6.96	0.67	14.11	0.03	21.74								
PALTIN DE MUNTE			0.07		0.02	0.01			0.10	0.01	0.55	0.03	0.66								
TOTAL		1.73	3.63	0.88	0.56	0.20		0.06	7.06	0.68	14.66	0.03	22.40								
U.A.	Suprafață (ha)		Vârsta ani	Panta G	Semnificație utilizabil							Total volum brut									
	Par cursă	UA			%	S. tot	Compoziție				H.										
51D	1.60	1.60	71	15.00			0					22.40									
U.A.	MO	PAM	Volum																		
51D	21.74	0.66	22.40																		
Total	21.74	0.66	22.40																		
U.A.	Specia	Diametre		Înălțimi		Vârsta	Vol. arb.	Nr. arb.	Creștere	Sortare dimensională						Coajă	Lemn foc		Volum brut		
		dt	dcg	ht	hc					G1	G2	G3	M1	M2	M3	LS			Total	VF	
51D	MO	33.31	34.08	19.56	19.56	71	0.75	29		1.73	3.56	0.88	0.54	0.19		0.06	0.67	14.11		21.74	
	PAM	32.00	32.00	18.00	18.00	71	0.66	1			0.07		0.02	0.01			0.01	0.55	0.03	0.66	
Total U.A.: 51D								30		1.73	3.63	0.88	0.56	0.20		0.06	0.68	14.66	0.03	22.40	
Total General U.A.								30		1.73	3.63	0.88	0.56	0.20		0.06	0.68	14.66	0.03	22.40	

Șef Ocol,  HORN PAVEL  
 Întocmit,   
 Birou Fond Forestier,   
 Verificat, 

DESCRIERE PARCELARA

DESCRIEREA STATIONII SI ARBORETULUI		ELM	P	M	VIR	D	H	C	AM	EL	PROVEN	VI	DENS	V O L U M		CRES	
ARB	R	P	RE	STA	ANI	CM	M	L	ES	AG	TE	TA	CONS	MC/	MC/	MC/	
			GE					P	TE	AJ		LI		HA	UA	HA	
51 C 3.1 HA GF.1-5Q, SUP:A TS:4420 TP:4114 SOL:3101 Versant inferior ondulat , EXPOZITIE E INC. 25 G ALTIITUDINE: 730- 830 M. LITIERA:continua - normala TIP FLORA:Aspenula-Dentaria Natural fundamental prod. mij relativ-plurien COMP.ACTUALA : 6 FA 1 MO 2 PAM 1 BR COMP.TEL : 6 FA 2 PAM 1 MO 1 BR SORT:FA Gros si mijl.,cherestea VIRSTA EXPL.110 ani		FA	4	IN	60	26	20	3	M	.5	RN		N	0.28	86	267	2.8
	MO	1	P	60	28	22	3	M	.4	NEC		S	0.07	35	109	0.9	
	FA	2	IN	110	48	24	4	M	.6	RN		N	0.14	58	180	0.6	
	PAM	2	IN	60	28	22	2	M	.5	RN		N	0.14	43	133	0.6	
	BR	1	IN	60	30	22	2	M	.5	RN		N	0.07	36	112	1.0	
SEM.UITIL: SUBARBORET: Pad. Alun Mcs. /0.2 PE 0.3S intim DATE COMPL. Alte date complement.		TOTAL		60		3							0.70	258	801	5.9	
POL: LUCRARI EXEC.		ERZ:															
LUCRARI PROP. T.IGIENA																	

DESCRIEREA STATIONII SI ARBORETULUI		ELM	P	M	VIR	D	H	C	AM	EL	PROVEN	VI	DENS	V O L U M		CRES	
ARB	R	P	RE	STA	ANI	CM	M	L	ES	AG	TE	TA	CONS	MC/	MC/	MC/	
			GE					P	TE	AJ		LI		HA	UA	HA	
51 D 1.6 HA GF.1-5Q, SUP:A TS:4420 TP:4114 SOL:3101 Versant mijlociu ondulat , EXPOZITIE E INC. 15 G ALTIITUDINE: 790- 870 M. LITIERA:continua - normala TIP FLORA:Aspenula-Dentaria Artificial de prod. mij. relativ-plurien COMP.ACTUALA : 1 MO 8 FA 1 BR COMP.TEL : 8 FA 1 BR 1 MO SORT:FA Gros si mijl.,cherestea VIRSTA EXPL.110 ani		MO	1	P	60	32	23	3	M	.5	NEC		N	0.07	37	59	0.9
	FA	6	IN	65	28	20	3		.5	RN		N	0.42	130	208	4.1	
	BR	1	IN	65	32	23	2	M	.5	RN		N	0.07	38	61	1.0	
	FA	2	IN	110	46	23	4	M	.6	RN		N	0.14	54	86	0.6	
SEM.UITIL: SUBARBORET: DATE COMPL. Alte date complement.		TOTAL		65		3							0.70	259	414	6.6	
POL: LUCRARI EXEC.		ERZ:															
LUCRARI PROP. T.IGIENA																	

DESCRIEREA STATIONII SI ARBORETULUI		ELM	P	M	VIR	D	H	C	AM	EL	PROVEN	VI	DENS	V O L U M		CRES	
ARB	R	P	RE	STA	ANI	CM	M	L	ES	AG	TE	TA	CONS	MC/	MC/	MC/	
			GE					P	TE	AJ		LI		HA	UA	HA	
51 E 6.6 HA GF.1-5Q, SUP:A TS:4420 TP:4114 SOL:3101 Versant inferior ondulat , EXPOZITIE E INC. 25 G ALTIITUDINE: . 730- 830 M. LITIERA:continua - subtire TIP FLORA:Aspenula-Dentaria Natural fundamental prod. mij relativ-plurien COMP.ACTUALA : 2 MO 1 BR 7 FA COMP.TEL : 8 FA 1 BR 1 PAM SORT:FA Gros si mijl.,cherestea VIRSTA EXPL. 60 ani		MO	2	P	60	34	25	2	M	.4	NEC		N	0.06	31	205	0.9
	BR	1	IN	60	32	23	1	M	.4	RN		N	0.03	12	79	0.5	
	FA	2	IN	110	48	25	4	M	.6	RN		N	0.06	22	145	0.3	
	FA	5	IN	60	28	20	3		.5	RN		N	0.15	41	271	1.5	
SEM.UITIL: 5MO 3BR 2FA 5ani0.6S mixt SUBARBORET: Alun Pad. Mcs. /0.2 PE 0.3S intim DATE COMPL. Alte date complement.		TOTAL		60		3							0.30	106	700	3.2	
POL: LUCRARI EXEC.		ERZ:															
LUCRARI PROP. T.PROGRESIVE(racordare) IMPAD AJUTORAREA REG NATURALE INGRIJIREA SEMINTISULUI																	

DESCRIEREA STATIONII SI ARBORETULUI		ELM	P	M	VIR	D	H	C	AM	EL	PROVEN	VI	DENS	V O L U M		CRES	
ARB	R	P	RE	STA	ANI	CM	M	L	ES	AG	TE	TA	CONS	MC/	MC/	MC/	
			GE					P	TE	AJ		LI		HA	UA	HA	
52 A 11.4 HA GF.1-5I,5Q, SUP:M TS:4420 TP:4114 SOL:3101 Versant ondulat , EXPOZITIE E INC. 26 G ALTIITUDINE: 900 M. LITIERA:continua - normala TIP FLORA:Aspenula-Dentaria Artificial de prod. mij. relativ-plurien COMP.ACTUALA : 7 MO 3 FA COMP.TEL : 8 FA 1 BR 1 MO SORT: VIRSTA EXPL.		MO	4	IN	120	36	23	4	M	.5	RN		N	0.20	107	1220	0.8
	MO	3	P	60	26	19	3	M	.5	NEC		N	0.15	61	695	1.9	
	FA	2	IN	120	50	23	4	I	.6	RN		N	0.10	38	433	0.4	
	FA	1	IN	60	36	21	3	I	.6	RN		N	0.05	17	194	0.5	
SEM.UITIL: 8MO 1BR 1FA 10ani0.5S mixt SUBARBORET: Alun Pad. Mcs. /0.3 PE 0.4S mixt DATE COMPL. Roca la suprafata/0,2S Alte date complement.		TOTAL		120		3							0.50	223	2542	3.6	
POL: LUCRARI EXEC.		ERZ:															
LUCRARI PROP. TAIERI DE CONSERVARE AJUTORAREA REG NATURALE INGRIJIREA SEMINTISULUI																	



O.S. Dragomirești UP. I Ieud u.a. 51D suprafața 1.6 ha proprietar Primăria comunei Ieud,  
foto realizat de către ing. Neag Ioan





O.S. Dragomiresti UP. I Ieud u.a. 51D suprafata 1.6 ha proprietar Primaria comunei Ieud, foto realizat de catre Ing. Neag Ioan





# MINISTERUL MEDIULUI, APELOR ȘI PĂDURILOR

Comisia tehnică de avizare pentru silvicultură

**AVIZ CTAS nr. 414 din 29.11.2019**

**pentru amenajamentul silvic al fondului forestier proprietate publică aparținând comunei Ieud și proprietate privată aparținând S.C. Masa Tăcerii SRL și persoanelor fizice Pop Maria, Pop Ioan, Lar Vasile Iulian, Lar Laura Simona, Balaș Ioan și Schonpflug Clarissa, Unitatea de Producție I Ieud, județele Maramureș și Satu Mare**

## **1. Au participat la ședința de avizare:**

Președinte de ședință: Dănuț Iacob

Membri CTAS: Ciprian Bădescu, Florin Achim, Marian Tudoran, Gabriel Duduman, Andrei Ilie, Sima Gabriel, Cristea Ioan, Gheorghe Gheorghită, Macău Cristian, Cristea Marius

## **2. Din analiza făcută în cadrul ședinței de avizare a rezultat:**

- amenajamentul silvic al fondului forestier, proprietate publică aparținând comunei Ieud și proprietate privată aparținând S.C. Masa Tăcerii SRL și persoanelor fizice Pop Maria, Pop Ioan, Lar Vasile Iulian, Lar Laura Simona, Balaș Ioan și Schonpflug Clarissa, Unitatea de Producție I Ieud, județele Maramureș și Satu Mare, s-a elaborat de S.C. Noco Carpatic SRL Oradea, șef proiect ing. Ghejeu Ioan, expert CTAP dr. ing. Petrița Marius.

- amenajamentul silvic al fondului forestier, proprietate publică aparținând comunei Ieud și proprietate privată aparținând S.C. Masa Tăcerii SRL și persoanelor fizice Pop Maria, Pop Ioan, Lar Vasile Iulian, Lar Laura Simona, Balaș Ioan și Schonpflug Clarissa, Unitatea de Producție I Ieud, județele Maramureș și Satu Mare, a fost avizat cu procesul verbal CTAP nr. 107 din 01.11.2019, recepționat de beneficiar și verificat de Garda Forestieră Cluj.

- perioada de aplicare a amenajamentului silvic al fondului forestier, proprietate publică aparținând comunei Ieud și proprietate privată aparținând S.C. Masa Tăcerii SRL și persoanelor fizice Pop Maria, Pop Ioan, Lar Vasile Iulian, Lar Laura Simona, Balaș Ioan și Schonpflug Clarissa, Unitatea de Producție I Ieud, județele Maramureș și Satu Mare este 01.01.2019 – 31.12.2028.

## **3. Cu ocazia examinării amenajamentului, Comisia a constatat următoarele:**

Documentele privind proprietatea: Titlurile de proprietate nr. 5403 din 14.03.2007, nr. 1651 din 24.11.2002, nr. 2175 din 10.02.2003, Contractele de vânzare - cumpărare nr. 3140 din 24.09.2014, nr. 3251 din 30.09.2014, nr. 1755 din 17.06.2014, nr. 1590 din 03.06.2014, nr. 1597 din 03.06.2014, nr. 1595 din 03.06.2014, nr. 1592 din 03.06.2014, nr. 1593 din 03.06.2014, nr. 1599 din 03.06.2014, nr. 3133 din 24.09.2014, nr. 3137 din 24.09.2014 și Cartea Funciară nr. 103919.

Suprafața inclusă în amenajament este de 1898,0 ha, a făcut parte din O.S. Dragomirești (U.P. III Ieud), O.S. Tăuții Măgherauși (U.P. I Seini și U.P. III Cicărlău) și O.S. Satu Mare (U.P. I Satu Mare) și are ca folosințe: păduri și terenuri destinate împăduririi sau reîmpăduririi – 1879,7 ha din care terenuri de reîmpădurit – 10,7 ha, terenuri afectate gospodăririi silvice – 15,1 ha și terenuri scoase temporar din fondul forestier – 3,2 ha (ocupații și litigii – 3,2 ha).

- Suprafața încadrată în grupa I funcțională este de 1855,7 ha;

- Suprafața încadrată în grupa a II a funcțională este de 24,0 ha.

- Structura fondului forestier (date medii):

compoziție: 64FA 19MO 5GO 4PAM 3BR 2PLT 1CA 1DT 1DM; vârsta medie: 47 ani; volumul la ha: 174 m<sup>3</sup>; consistența medie: 0,72; clasa de producție medie: III.1; indicele de creștere curentă: 6,3 m<sup>3</sup>/an/ha; fond lemnos total: 325991 m<sup>3</sup>.

### Procesul de producție s-a organizat în următoarele subunități de gospodărire:

S.U.P. A – Codru regulat – sortimente obișnuite: .....1589,8 ha;

S.U.P. M – Păduri supuse regimului de conservare deosebită: .....279,2 ha.

### Bazele de amenajare:

- regim: codru;



- compoziția țel: corespunzătoare tipului natural fundamental de pădure pentru arboretele exploatabile și compoziția țel la exploatabilitate pentru celelalte arborete;
- tratamente: tăieri progresive și tăieri succesive;
- exploatabilitatea: de protecție pentru arboretele încadrate în grupa I funcțională și tehnică pentru arboretele încadrate în grupa a II a funcțională;
- ciclu: S.U.P. A – 110 ani.

#### Posibilitatea:

- Posibilitatea de produse principale: 2745 m<sup>3</sup>/an;
- Volum de recoltat din produse secundare: 1281 m<sup>3</sup>/an, din care rărituri 1271 m<sup>3</sup>/an;
- Volum maxim posibil de extras prin lucrări de conservare: 366 m<sup>3</sup>/an.

#### Lucrări prevăzute în deceniul în curs:

- asigurarea regenerării naturale: 153,67 ha;
- îngrijirea culturilor tinere: 15,30 ha;
- degajări: 83,7 ha;
- curățiri: 31,1 ha, 97 m<sup>3</sup>;
- rărituri: 642,2 ha, 12713 m<sup>3</sup>;
- tăieri de regenerare: 204,9 ha, 27450 m<sup>3</sup>, din care:
  - tăieri progresive: 166,4 ha, 21418 m<sup>3</sup>;
  - tăieri succesive: 38,5 ha, 6032 m<sup>3</sup>.
- tăieri de igienă: 740,3 ha, 5433 m<sup>3</sup>;
- lucrări de conservare: 83,9 ha, 3655 m<sup>3</sup>;
- împăduriri: 45,89 ha.

#### **4. Concluzii rezultate:**

Se propune avizarea favorabilă a amenajamentului silvic al fondului forestier, proprietate publică aparținând comunei Ieud și proprietate privată aparținând S.C. Masa Tăcerii SRL și persoanelor fizice Pop Maria, Pop Ioan, Lar Vasile Iulian, Lar Laura Simona, Balaș Ioan și Schonpflug Clarissa, Unitatea de Producție I Ieud, județele Maramureș și Satu Mare. Beneficiarii au obligația de a parcurge procedura legală de avizare de mediu, conform H.G. 1076/2004 privind stabilirea procedurii de realizare a evaluării de mediu pentru planuri și programe.

#### **5. Comisia:**

#### **AVIZEAZĂ FAVORABIL**

**Amenajamentul silvic al fondului forestier, proprietate publică aparținând comunei Ieud și proprietate privată aparținând S.C. Masa Tăcerii SRL și persoanelor fizice Pop Maria, Pop Ioan, Lar Vasile Iulian, Lar Laura Simona, Balaș Ioan și Schonpflug Clarissa, Unitatea de Producție I Ieud, județele Maramureș și Satu Mare**

**6. Difuzarea** prezentului aviz către toți factorii interesați se va face prin grija secretariatului CTAS din minister.

**Vicepreședinte CTAS  
Director General**

**Ilie MIHALACHE**

*Ilie Mihalache*

