



Contează pentru viitor!

REGIA NAȚIONALĂ A PĂDURILOR – ROMSILVA DIRECȚIA  
SILVICĂ MARAMUREȘ  
OCOLUL SILVIC DRAGOMIREȘTI

ROMÂNIA, 437140 DRAGOMIREȘTI, Str. 1 DECEMBRIE 1918, nr.134

Telefon: 40-262-337080; Fax: 40-262-337,030

e-mail: [osdragomiresti@marasilva.ro](mailto:osdragomiresti@marasilva.ro);

Nr. 998 / 10.02.2025

Catre:

**GARDA FORESTIERA CLUJ**

Avand in vedere prevederile art. 5 alin (1) lit. a) din Procedura de aprobare, modificare și casare a actelor de punere în valoare pentru masa lemnoasă provenită din fondul forestier național și din vegetația forestieră situată pe terenuri din afara fondului forestier național aprobată prin OM 767/2018, precum și precizarile din adresa dvoastră nr. 21048/30.10.2018, va transmitem pentru **verificare și avizare** urmatorul act de punere în valoare:

**APV 2500137800150**, denumirea **3342 IURA MARIA (UP I Iedisorul, u.a. 145)**, O.S. Dragomiresti, UP I IEDISORUL, u.a. 145, suprafața **15.39 ha**, volum **95.22 mc**, **proprietar Iura Maria -Sighetu Marmatiei -str. 1 mai nr.5/6**, natura produselor **accidentale I**, suprafața ce necesită a fi împadurită **-nu este cazul**, factorii ce au afectat arboretul – doborături și rupturi produse de vânt și zapada din luna ianuarie 2025, contract de servicii silvice nr. 5803/04.06.2018, valabil până la 24.05.2028 numărul și data documentului care atestă proprietatea: TP 20082/07.11.2007.

**APV 2500137800160**, denumirea **3343 VLAD IOAN (UP I Iedisorul, u.a. 145)**, O.S. Dragomiresti, UP I IEDISORUL, u.a. 145, suprafața **15.90 ha**, volum **73.73 mc**, **proprietar Vlad Ioan -Salistea de Sus, str. Mocira -15**, natura produselor **accidentale I**, suprafața ce necesită a fi împadurită **-nu este cazul**, factorii ce au afectat arboretul - doborături și rupturi produse de vânt și zapada din luna ianuarie 2025, contract de servicii silvice nr. 5538/23.05.2018, valabil până la 25.03.2030 numărul și data documentului care atestă proprietatea: TP 20007/18.06.2006, CF 3558/N, topo 7265 UAT DRAGOMIREȘTI.

Conform procedurilor transmise prin adresa G.F.Cluj nr. 21048/30.10.2018, facem următoarele precizări:

- nu fac obiectul depășirii posibilității anuale;
- nu fac obiectul modificării prevederilor amenajamentului silvic;
- nu sunt în afara arealului;
- arboretele sunt incluse în situl NATURA 2000 ROSCI 0264 Valea Izei și Dealul Solovan,

Anexam prezentei următoarele documente, în copie certificată:

- APV-urile în stadiul VERIFICAT;
- documentele de proprietate
- fotografiile relevante.
- descrierile parcelare
- Aviz CTAS 955/14.12.2017.

Cu respect,

SEF OCOL  
Dr.ing. HORJ PAVEL



RESP. FOND FORESTIER  
ing. IUGA VASILE



Nr. 872/04.02.2025

ACT DE PUNERE ÎN VALOARE NR. 2500137800150

Unitate de Producție: I - Iedișorul

Denumire A.P.V.: 3342 IURA MARIA (UP I Iedișorul, u.a. 145)

Suprafață totală act - (ha): 15.39 Tratament: T. PRODUSE ACCIDENTALE I Natura Produsului: PRODUSE ACCIDENTALE Tehnologia de Exploatare: SORTIMENTE SI MULTIPLI DE SORTIMENTE Data inventarierii: 31.01.2025 Anul exploatării: 2025 Procedul de inventariere: FIR CU FIR Ciocan forma CIRCULARĂ nr.: MM1104 Accesibilitate: 501-1000	Informații privind N.T.S.M.	Grupa de specii	Nr. de arbori	Volum	
	Stâncării pe - (ha): Arbori putregăioși - (buc): lescării - (buc): cu un volum de - (mc):	Rășinoase FAG Quercinee Diverse tari Diverse moi		5 20	14.29 80.93
		Total:		25	95.22


Specia	SORTARE DIMENSIONALĂ							Lemn lucru	Coajă	Lemn de foc		Volum brut
	G1	G2	G3	M1	M2	M3	LS			Total	VF	
MOLID	10.14	1.58	0.24	0.09	0.03			12.08	1.06	1.15		14.29
FAG	27.70	6.50		0.42	0.06	0.02		34.70	1.68	44.55	3.70	80.93
TOTAL	37.84	8.08	0.24	0.51	0.09	0.02		46.78	2.74	45.70	3.70	95.22

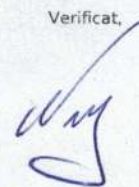
U.A.	Suprafață (ha)		Vârsta ani	Panta G	Semințis utilizabil			Compoziție	H.	Total volum brut
	Par cursă	UA			%	S. tot				
145	15.39	31.30	189	18.00			0		95.22	

U.A.	MO	FA	Volum
145	14.29	80.93	95.22
Total	14.29	80.93	95.22

U.A.	Specia	Diametre		Înălțimi		Vârsta	Vol. arb.	Nr. arb.	Crestere	Sortare dimensională							Coajă	Lemn foc		Volum brut	
		dt	dgc	ht	hc					G1	G2	G3	M1	M2	M3	LS		Total	VF		
145	MO	57.20	57.20	28.40	28.40	189	2.86	5		10.14	1.58	0.24	0.09	0.03			1.06	1.15		14.29	
	FA	58.90	58.90	27.00	27.00	189	4.05	20		27.70	6.50		0.42	0.06	0.02		1.68	44.55	3.70	80.93	
Total U.A.: 145									25		37.84	8.08	0.24	0.51	0.09	0.02		2.74	45.70	3.70	95.22
Total General U.A.									25		37.84	8.08	0.24	0.51	0.09	0.02		2.74	45.70	3.70	95.22

Șef Ocol,  
 HORI HAVEL  
  
 Intocmit,

Birou Fond Forestier,  


Verificat,  




DESCRIEREA STATIUNII SI ARBORETULUI		EIM	P	M.	VIR		C	AM	EL	PROVE-	VI	DENS	V O L U M	CRES	
ARB	R	FE	STA	D	H	L	ES	AG	NIENTA	TA	LI	CONS	MC/HA	MC/UA	MC/HA
P	GE	ANI	CM	M	P	TE	AJ								
145 31.3 HA GF.1-5I,5L, SUP:M TS:3332 TP:4114 SOL:3101 Versant ondulat , EXPOZITIE N INC. 18 G ALTIUDINE: 760- 800 M. LITIERA:continua - normala TIP FLOFA:Aspenula-Dentaria Natural fundamental prod. mij relativ-plurien COMP.ACTUALA : 10 FA COMP.TEL : 8 FA 1 MD 1 ER SORT:FA Gros si mijl.,cherestea VIRSIA EXEL. SEM.UITL: 9FA 1DR SUBARBORET: DATE COMPL. Uscare slaba Doborituri izolate Alte date complement. ROL: ERZ: LUCRARI EXEC.		EA	6	IN	180	66	31	3	.6	RN	N	0.48	301	9421	1.1
EA	3	IN	120	48	30	2	M	.6	RN	N	0.24	143	4476	1.4	
EA	1	IN	80	28	25	3	M	.5	RN	N	0.08	35	1096	0.7	
TOTAL				180			3				0.80	479	14993	3.2	

DESCRIEREA STATIUNII SI ARBORETULUI		EIM	P	M.	VIR		C	AM	EL	PROVE-	VI	DENS	V O L U M	CRES	
ARB	R	FE	STA	D	H	L	ES	AG	NIENTA	TA	LI	CONS	MC/HA	MC/UA	MC/HA
P	GE	ANI	CM	M	P	TE	AJ								
146 A 20.2 HA GF.1-5L, SUP:A TS:3332 TP:4114 SOL:3101 Versant ondulat , EXPOZITIE N INC. 22 G ALTIUDINE: 860-1260 M. LITIERA:continua - normala TIP FLOFA:Aspenula-Dentaria Natural fundamental prod. mij relativ-plurien COMP.ACTUALA : 10 FA COMP.TEL : 8 FA 1 MD 1 ER SORT:FA Gros si mijl.,cherestea VIRSIA EXEL.110 ani SEM.UITL: 9FA 1DR SUBARBORET: DATE COMPL. Doborituri izolate Uscare slaba Alte date complement. ROL: ERZ: LUCRARI EXEC.		EA	5	IN	180	66	31	3	.6	RN	N	0.40	251	5070	0.9
EA	4	IN	140	48	30	3	M	.6	RN	N	0.32	190	3838	0.9	
EA	1	IN	85	30	26	3	M	.6	RN	N	0.08	37	747	0.7	
TOTAL				180			3				0.80	478	9655	2.5	

*Conform cu si jurnalul*

DESCRIEREA STATIUNII SI ARBORETULUI		EIM	P	M.	VIR		C	AM	EL	PROVE-	VI	DENS	V O L U M	CRES	
ARB	R	FE	STA	D	H	L	ES	AG	NIENTA	TA	LI	CONS	MC/HA	MC/UA	MC/HA
P	GE	ANI	CM	M	P	TE	AJ								
146 B 4.0 HA GF.1-5L, SUP:A TS:3332 TP:4114 SOL:3101 Versant ondulat , EXPOZITIE N INC. 22 G ALTIUDINE: 1150-1260 M. LITIERA:lipsa TIP FLOFA:Aspenula-Dentaria Natural fundamental prod. mij relativ-echien COMP.ACTUALA : 7 FA 1 MD 1 ER 1 IA COMP.TEL : 7 FA 1 MD 1 ER 1 IA SORT:FA Gros si mijl.,cherestea VIRSIA EXEL.110 ani SEM.UITL: SUBARBORET: DATE COMPL. Alte date complement. ROL: ERZ: LUCRARI EXEC.		EA	7	IN	10	2	2	3		RN	N	0.56	4	16	1.3
MD	1	IN	10	2	2	3	M		RN	N	0.08	1	4	0.3	
ER	1	IN	10	2	2	3	M		RN	N	0.08	1	4	0.2	
IA	1	P	10	2	2	3	M		NEC	N	0.08			0.3	
TOTAL				10			3				0.80	6	24	2.1	

DESCRIEREA STATIUNII SI ARBORETULUI		EIM	P	M.	VIR		C	AM	EL	PROVE-	VI	DENS	V O L U M	CRES	
ARB	R	FE	STA	D	H	L	ES	AG	NIENTA	TA	LI	CONS	MC/HA	MC/UA	MC/HA
P	GE	ANI	CM	M	P	TE	AJ								
147 4.0 HA GF.1-5L, SUP:A TS:3332 TP:4114 SOL:3101 Versant ondulat , EXPOZITIE E INC. 25 G ALTIUDINE: 930-1150 M. LITIERA:continua - normala TIP FLOFA:Aspenula-Dentaria Natural fundamental prod. mij relativ-plurien COMP.ACTUALA : 10 FA COMP.TEL : 8 FA 1 MD 1 ER SORT:FA Gros si mijl.,cherestea VIRSIA EXEL.110 ani SEM.UITL: 9FA 1DR SUBARBORET: DATE COMPL. Uscare slaba Doborituri izolate Alte date complement. ROL: ERZ: LUCRARI EXEC.		EA	6	IN	180	68	31	3	.6	RN	N	0.42	263	1052	1.0
EA	3	IN	140	46	30	3	M	.6	RN	N	0.21	125	500	0.6	
EA	1	IN	100	26	26	3	M	.5	RN	N	0.07	33	132	0.5	
TOTAL				180			3				0.70	421	1684	2.1	



# ROMANIA

## COMISIA JUDEȚEANĂ PENTRU STABILIREA DREPTULUI DE PROPRIETATE ASUPRA TERENURILOR

Județul.....**MARAMURES**.....

Codul **1 0 8 0 1 7**

Nr. **20082**.....

Comisia județeană pentru stabilirea dreptului de proprietate asupra terenurilor, constituită în baza Ordinului prefectului nr. **348** / **25.10.2005**, analizând propunerile comisiei comunale/orășenești/municipale, în baza prevederilor Legii nr. 18/1991, ale Legii nr. 1/2000 și ale Legii nr. 247/2005, cu modificările ulterioare, emite următorul

### TITLU DE PROPRIETATE

Persoana fizică/Persoana juridică..... **IURA MARIA**

(moștenitorii defunctului/defunctei).....  
având domiciliul/sediul în comuna (satul)/orașul/municipiul..... **SIGHET STR 1 MAI NR 5/6**  
....., județul/sectorul..... **MARAMURES**....., primește în proprietate o suprafață totală de **15** ha **3900** mp, teren cu vegetație forestieră, din care: **15** ha **3900** mp, din fondul forestier național (cu destinație forestieră); **0** ha **0000** mp, din afara fondului forestier național (cu destinație agricolă), situată pe teritoriul comunei/orașului/municipiului/sectorului **DRAGOMIREȘTI**..... structurată și amplasată conform celor **253** / **12.10.2007** menționate în anexă și pusă în posesie conform Procesului-verbal nr. ....

Proprietarul va exercita asupra bunurilor de mai sus toate drepturile și obligațiile ce decurg din Constituția României și din legislația cu specific silvic în vigoare.

HCJ 728/23.07.2007

PREFECT,   SUBPREFECT, 

INSPECTORATUL SI SUBTERITORIAL INSPECTORIEF, 

OFICIUL DE CADASTRU SI PUBLICITATE IMOBILIARA GENERAL,

Data..... **07 noiembrie 2007**



Valabil înscris de orașul









**OS DRAGOMIRESTI, UP I ledisorul, u.a. 145, suprafata 15.39 ha, proprietar Iura Maria \_Sighetu Marmatiei -str. 1 Mai, nr. 5/6, data foto 31.01.2025, foto ing. Iuga Vasile**





**OS DRAGOMIRESTI, UP I ledisorul, u.a. 145, suprafata  
15.39 ha, proprietar Iura Maria \_Sighetu Marmatiei -str. 1  
Mai, nr. 5/6, data foto 31.01.2025, foto ing. Iuga Vasile**



Nr. 877/01.02.2025

ACT DE PUNERE ÎN VALOARE NR. 2500137800160

Unitate de Producție: I - Ieșișorul  
 Denumire A.P.V.: 3343 VLAD IOAN (UP I Ieșișorul, u.a. 145)

Suprafață totală act - (ha): 15.9 Tratament: T. PRODUSE ACCIDENTALE I Natura Produsului: PRODUSE ACCIDENTALE Tehnologia de Exploatare: SORTIMENTE SI MULTIPLI DE SORTIMENTE Data inventarierii: 31.01.2025 Anul exploatării: 2025 Procedul de inventariere: FIR CU FIR Ciocan forma CIRCULARĂ nr.: MM1104 Accesibilitate: 501-1000	Informații privind N.T.S.M.				Grupa de specii	Nr. de arbori	Volum	
	Stâncării pe - (ha): Arbori putregăioși - (buc): cu un volum de - (mc): Iescării - (buc): cu un volum de - (mc):				Rășinoase FAG Quercinee Diverse tari Diverse moi		22	73.73
					Total:		22	73.73


Specia	SORTARE DIMENSIONALĂ							Lemn lucru	Coajă	Lemn de foc		Volum brut
	G1	G2	G3	M1	M2	M3	LS			Total	VF	
FAG	17.36	8.81		0.65	0.24	0.10		27.16	1.36	45.21	3.52	73.73
TOTAL	17.36	8.81		0.65	0.24	0.10		27.16	1.36	45.21	3.52	73.73

U.A.	Suprafață (ha)		Vârsta ani	Panta G	Semințis utilizabil				Total volum brut
	Par cursă	UA			%	S. tot	Compoziție		
145	15.90	31.30	189	18.00			0		73.73

U.A.	FA	Volum
145	73.73	73.73
Total	73.73	73.73

U.A.	Specia	Diametre		Înălțimi		Vârsta	Vol. arb.	Nr. arb.	Crestere	Sortare dimensională							Coajă	Lemn foc		Volum brut	
		dt	dgc	ht	hc					G1	G2	G3	M1	M2	M3	LS		Total	VF		
145	FA	53.36	53.36	26.91	26.91	189	3.35	22		17.36	8.81		0.65	0.24	0.10		1.36	45.21	3.52	73.73	
Total U.A.: 145									22		17.36	8.81		0.65	0.24	0.10		1.36	45.21	3.52	73.73
Total General U.A.									22		17.36	8.81		0.65	0.24	0.10		1.36	45.21	3.52	73.73

Șef Ocol  
 HORI PAVEL  
  
 Intocmit,

Birou Fond Forestier,  


Verificat,  






Nr. cerere: 1749  
Ziua : 09  
Luna: iulie  
Anul: 2008

OFICIUL DE CADASTRU ȘI PUBLICITATE IMOBILIARĂ MARAMURES  
BIROUL DE CADASTRU ȘI PUBLICITATE IMOBILIARĂ DRAGOMIREȘTI

**EXTRAS DE CARTE FUNCİARĂ**  
pentru  
**INFORMARE**

**COD OPERATOR**  
**930**

Cartea funciară cu nr. 3558/N

Comuna DRAGOMIREȘTI

**A. Partea I-a**

Nr.crt.	Nr. top.	Descrierea imobilului	Suprafața în mp.	Observații
1	7265	Padure Izvor- Xx	159000	

**B. Partea a II-a**

Nr.crt.	Înscrieri privitoare la proprietate	Observații
2	<b>VLAD IOAN casatorit cu Vlad Ileana</b> – 1/1 parte ,bun comun - Cumparare Act.167/2008 a BNP Urda Maria din Dragomiresti - Incheiere 313/2008 xx	

**C. Partea a III- a**

Nr.crt.	Înscrieri privitoare la sarcini	Observații
	Nu sunt xx	

Certific că prezentul extras corespunde întru totul cu pozițiile în vigoare din cartea funciară originală, din prezua eliberării acestuia, pastrată de acest birou.

Prezentul extras de carte funciară poate fi utilizat, conform cererii, la uz personal și **NU este valabil la încheierea actelor autentificate de notarul public.**

S-a achitat tariful de - lei prin chitanța nr. - pentru serviciul de publicitate imobiliară cu codul nr.7.3.2

**Asistent - registrator,**

**BRUMAR DOINA-ELENA**  
Asistent registrator



OFICIUL DE CADASTRU ȘI PUBLICITATE IMOBILIARĂ MARAMURES  
BIROUL DE CADASTRU ȘI PUBLICITATE IMOBILIARĂ DRAGOMIREȘTI

DOSAR Nr.313 din 30ianuarie 2008

**ÎNCHEIERE Nr. 313/2008**

Registrator :**POP LAVINIA GEORGEANA**

Asistent-registrator :**BRUMAR DOINA-ELENA**

Asupra cererii introduse de **BNP Urda Maria din Dragomiresti Jud.Maramures** privind intabularea dreptului de proprietate în cartea funciară, în baza Contractului de vanzare cumparare autentificata sub nr.167/2008 văzând referatul asistentului - registrator, în sensul că nu există piedici la înscriere, fiind îndeplinite condițiile prevăzute la art. 48 din Legea nr. 7/1996 cu modificările și completările ulterioare, tariful achitat în sumă de 100 lei, cu chitanta nr.0022625/2008 pentru serviciul de publicitate imobiliara , având codul nr.7.3.2

**DISPUNE:**

Admiterea cererii cu privire la imobilul compus din teren înscris în cartea funciară nr.3558/N a (localității) unității administrativ-teritoriale Dragomiresti cu numărul cadastral 7265 de sub A+1 proprietatea lui IUGA PARASCA de sub B-1 si să se intabuleze **dreptul de proprietate cu titlul de drept cumparare** în favoarea:


**VLAD IOAN casatorit cu Vlad Ileana**

Prezenta se va comunica cu partile prin BNP

Cu drept de plângere în termen de 15 zile de la comunicare, care se depune la Biroul de Cadastru și Publicitate Imobiliară Dragomiresti se înscrie în cartea funciară și se soluționează de Judecătoria în circumscripția căreia se află imobilul.


Soluționată la data de 12 februarie 2008

Registrator,

  
**POP LAVINIA GEORGEANA**  
Registrator



Asistent – registrator,

  
**BRUMAR DOINA-ELENA**  
Asistent registrator





**OS DRAGOMIRESTI, UP I Iedisorul, u.a. 145,  
suprafata 15.90 ha, proprietar Vlad Ioan -  
Salistea de Sus -str. Mocira, nr. 15, data foto  
31.01.2025, foto ing. Iuga Vasile**





**MINISTERUL APELOR ȘI PĂDURILOR**  
Comisia tehnică de avizare pentru silvicultură

**AVIZ CTAS nr. 955 din 14.12.2017**  
**pentru amenajamentul silvic al fondului forestier proprietate privată**  
**aparținând persoanelor fizice asociate în Convenția Iedișorul,**  
**Unitatea de Producție I Iedișorul, județul Maramureș**

**1. Au participat la ședința de avizare:**

Președinte de ședință: Dănuț Iacob  
Membri CTAS: Ciprian Bădescu, Florin Achim, Marian Tudoran, Eduard Voican, Banu Constantin, Gabriel Duduman, Gheorghe Gheorghiuță, Macău Cristian, Cristea Marius

**2. Din analiza făcută în cadrul ședinței de avizare a rezultat:**

- amenajamentul silvic al fondului forestier, proprietate privată aparținând persoanelor fizice asociate în Convenția Iedișorul, Unitatea de Producție I Iedișorul, județul Maramureș, s-a elaborat de S.C. Scalini Proiect SRL Brașov, șef proiect ing. Mihai Maftei, expert CTAP ing. Ilie Andrei.
- amenajamentul silvic al fondului forestier, proprietate privată aparținând persoanelor fizice asociate în Convenția Iedișorul, Unitatea de Producție I Iedișorul, județul Maramureș, a fost avizat cu procesul verbal CTAP nr. 11 din 20.04.2017, recepționat de beneficiar și verificat de Garda Forestieră Cluj.
- perioada de aplicare a amenajamentului silvic al fondului forestier, proprietate privată aparținând persoanelor fizice asociate în Convenția Iedișorul, Unitatea de Producție I Iedișorul, județul Maramureș este 01.01.2017 – 31.12.2026.

**3. Cu ocazia examinării amenajamentului, Comisia a constatat următoarele:**

Documentele privind proprietatea: Titlurile de proprietate și Procesele verbale de punere în posesie cuprinse în anexa la amenajamentul silvic.

Suprafața inclusă în amenajament este de 317,9 ha, a făcut parte din O.S. Dragomirești (U.P. II Baicu) și are ca folosințe: păduri și terenuri destinate împăduririi sau reîmpăduririi – 315,0 ha și terenuri afectate gospodăririi silvice – 2,9 ha.

- Suprafața încadrată în grupa I funcțională este de 315,0 ha.

- Structura fondului forestier (date medii):

compoziție: 61FA 38MO 1DR; vârsta medie: 92 ani; volumul la ha: 375 m<sup>3</sup>; consistența medie: 0,80; clasa de producție medie: II.6; indicele de creștere curentă: 7,2 m<sup>3</sup>/an/ha; fond lemnos total: 118177 m<sup>3</sup>.

Procesul de producție s-a organizat în următoarele subunități de gospodărire:

S.U.P. A – Codru regulat – sortimente obișnuite:.....275,8 ha;  
S.U.P. M – Păduri supuse regimului de conservare deosebită:.....39,2 ha.

Bazele de amenajare:

- regim: codru;
- compoziția țel: corespunzătoare tipului natural fundamental de pădure pentru arboretele exploatabile și compoziția țel la exploatabilitate pentru celelalte arborete;
- tratamente: tăieri progresive;
- exploatabilitatea: de protecție pentru arboretele încadrate în grupa I funcțională;
- ciclu: S.U.P. A – 110 ani.

Posibilitatea:

- Posibilitatea de produse principale: 1174 m<sup>3</sup>/an;
- Volum de recoltat din produse secundare: 625 m<sup>3</sup>/an, din care rărituri 613 m<sup>3</sup>/an;
- Volum maxim posibil de extras prin lucrări de conservare: 274 m<sup>3</sup>/an.



**Lucrări prevăzute în deceniul în curs:**

- asigurarea regenerării naturale: 20,48 ha;
- îngrijirea culturilor tinere: 23,94 ha;
- degajări: 30,8 ha;
- curățiri: 36,7 ha, 123 m<sup>3</sup>;
- rărituri: 132,6 ha, 6128 m<sup>3</sup>;
- tăieri de regenerare: 74,4 ha, 11740 m<sup>3</sup>, din care:
  - tăieri progresive: 74,4 ha, 11740 m<sup>3</sup>.
- tăieri de igienă: 2,1 ha, 18 m<sup>3</sup>;
- lucrări de conservare: 37,8 ha, 2742 m<sup>3</sup>;
- împăduriri: 12,28 ha.

**4. Concluzii rezultate:**

Se propune avizarea favorabilă a amenajamentului silvic al fondului forestier, proprietate privată aparținând persoanelor fizice asociate în Convenția Iedișorul, Unitatea de Producție I Iedișorul, județul Maramureș. Beneficiarii au obligația de a parcurge procedura legală de avizare de mediu, conform H.G. 1076/2004 privind stabilirea procedurii de realizare a evaluării de mediu pentru planuri și programe.

**5. Comisia:****AVIZEAZĂ FAVORABIL**

**Amenajamentul silvic al fondului forestier proprietate privată  
aparținând persoanelor fizice asociate în Convenția Iedișorul,  
Unitatea de Producție I Iedișorul, județul Maramureș**

**6. Difuzarea prezentului aviz către toți factorii interesați se va face prin grija secretariatului CTAS din minister.**

Președinte CTAS,  
Secretar de Stat

Istrate ȘTEȚCO

