

O.S. Abrud R.A.

Nr. 542 / 04.02.2025

Către Garda Forestieră Cluj,

Conform O.M. 767/2018, vă solicităm verificarea următoarelor A.P.V.-uri
Nr. A.P.V.: 2203 Paraul Bailor si P. 2204 Paraul Larg
U.P.: I Ampellum
u.a.: 52A.B , 25A si 19A
Volum: 82.02 mc
Suprafața: 5.1 ha
Proprietar: Composesorat Ampellum
Natura produsului: Accidentale I
Factorii destabilizatori care au afectat arboretul: rupturi si doboraturi de vant
Numărul și data contractului de prestări servicii silvice: 2264 / 31.10.2008
Numărul și data documentului care atestă proprietatea: T.P. nr. 5259 / 367/ 27.08.2010
A.P.V.-ul face obiectul modificării prevederilor amenajamentului(da/nu): Nu
A.P.V.-ul face obiectul depășirii posibilității anuale: Nu
A.P.V.-ul face obiectul depășirii posibilității decenale: Nu
A.P.V.-ul provine din proprietăți mai mici de 10 ha (da/nu): Nu
A.P.V.-ul este situat în afara arealului (da/nu): Nu
Punerea in valoare s-a facut in arborete in care sunt restrictii privind protectia mediului : Nu
Proprietarul are sau nu are acesta MASURA 15.1- Da
Punerea in valoare s-a facut sau nu s-a facut pe suprafata zonei de liniste – NU
Va anexăm, certificate prin semnătură, următoarele documente:
- copie A.P.V.;
- copie descriere parcelară;
- copie O.M Nr. 314 / 08.02.2022 MMAP .
-fotografii relevante

Cu stimă.

Șef ocol,
ing. Butnariu Tudor



Fond forestier,

ACT DE PUNERE ÎN VALOARE NR. 2500319700590

Unitate de Producție: I - Ampellum

Denumire A.P.V.: 2204 Paraul Larg

Suprafață totală act - (ha): 0,8 Tratament: T. PRODUSE ACCIDENTALE I Natura Produsului: PRODUSE ACCIDENTALE Tehnologia de Exploatare: TRUNCHIURI SI CATARGE Data inventarierii: 04.02.2025 Anul exploatării: 2025 Procedeeul de inventariere: FIR CU FIR Clocan forma CIRCULARĂ nr.: AB0615 Accesibilitate: 0-250										Informații privind N.T.S.M.				Grupa de specii		Nr. de arbori	Volum			
Stâncării pe - (ha): Arbori putregăoși - (buc): cu un volum de - (mc): Iescării - (buc): cu un volum de - (mc):										Rășinoase FAG		13	22.82							
										Quercinee Diverse tarl Diverse moi		3	3.06							
										Total:		16	25.88							
Specia		SORTARE DIMENSIONALĂ							Lemn lucru	Coajă	Lemn de foc		Volum brut							
		G1	G2	G3	M1	M2	M3	LS			Total	VF								
FAG		4.47	2.93		0.61	0.33	0.11	0.03	8.48	0.45	13.89	1.23	22.82							
CARPEN		0.50	0.42		0.09	0.03	0.02	0.02	1.08	0.09	1.89	0.17	3.06							
TOTAL		4.97	3.35		0.70	0.36	0.13	0.05	9.56	0.54	15.78	1.40	25.88							
U.A.	Suprafață (ha)		Vârsta ani	Panta G	Semințș utilizabil							Total volum brut								
	Par cursă	UA			%	S. tot	Compoziție				H.									
25 A	0.30	16.21	90	30.00			0					6.75								
19 A	0.50	27.34	170	26.00			0					19.13								
U.A.	FA	CA	Volum																	
25 A	6.75		6.75																	
19 A	16.07	3.06	19.13																	
Total	22.82	3.06	25.88																	
U.A.	Specia	Diametre		Înălțimi		Vârsta	Vol. arb.	Nr. arb.	Creșt. ere	Sortare dimensională							Coajă	Lemn foc		Volum brut
		dt	dca	ht	hc	a				G1	G2	G3	M1	M2	M3	LS		Total	VF	
25 A	FA	41.00	41.00	23.25	23.25	90	1.69	4		1.26	1.61		0.22	0.11	0.03	0.01	0.17	3.34	0.39	6.75
Total U.A.: 25 A								4		1.26	1.61		0.22	0.11	0.03	0.01	0.17	3.34	0.39	6.75
19 A	FA	41.11	41.11	21.89	21.89	170	1.79	9		3.21	1.32		0.39	0.22	0.08	0.02	0.28	10.55	0.84	16.07
	CA	28.67	28.67	20.67	20.67	170	1.02	3		0.50	0.42		0.09	0.03	0.02	0.02	0.09	1.89	0.17	3.06
Total U.A.: 19 A								12		3.71	1.74		0.48	0.25	0.10	0.04	0.37	12.44	1.01	19.13
Total General U.A.								16		4.97	3.35		0.70	0.36	0.13	0.05	0.54	15.78	1.40	25.88

Șef Ocol,

Întocmit,

Birou Fond Forestier,

Verificat,

Butnariu Tudor-Razvan



[Handwritten signature]

ACT DE PUNERE ÎN VALOARE NR. 2500319700520

Unitate de Producție: I - Ampellum
 Denumire A.P.V.: 2203 Paraul Bailor

Suprafață totală act - (ha): 4.3 Tratament: T. PRODUSE ACCIDENTALE I Natura Produsului: PRODUSE ACCIDENTALE Tehnologia de Exploatare: TRUNCHIURI SI CATARGE Data inventarierii: 11.12.2024 Anul exploatării: 2025 Procedul de Inventariere: FIR CU FIR Ciocan forma CIRCULARĂ nr.: AB0615 Accesibilitate: >1500										Informații privind N.T.S.M.				Grupa de specii	Nr. de arbori	Volum				
Stâncării pe - (ha): Arbori putregăloși - (buc): cu un volum de - (mc): Iescații - (buc): 2 cu un volum de - (mc): 0.87										Rășinoase FAG Quercinee Diverse tarl Diverse moi		81	56.14							
										Total:		81	56.14							
Specia		SORTARE DIMENSIONALĂ							Lemn lucru	Coajă	Lemn de foc		Volum brut							
		G1	G2	G3	M1	M2	M3	LS			Total	VF								
FAG		2.51	12.64		4.14	4.40	2.33	0.65	26.67	1.65	27.82	3.89	56.14							
TOTAL		2.51	12.64		4.14	4.40	2.33	0.65	26.67	1.65	27.82	3.89	56.14							
U.A.	Suprafață (ha)		Vârsta ani	Panta G	Semințș utilizabil							Total volum brut								
	Par cursă	UA			%	S. tot	Compoziție				H.									
52 A	3.00	5.92	75	30.00	0							39.83								
52 B	1.30	3.68	70	33.00	0							16.31								
U.A.		FA	Volum																	
52 A		39.83	39.83																	
52 B		16.31	16.31																	
Total		56.14	56.14																	
U.A.	Specia	Diametre		Înălțimi		Vârsta	Vol. arb	Nr. arb	Crest ere	Sortare dimensională						Coajă	Lemn foc		Volum brut	
		dt	dca	ht	hc					G1	G2	G3	M1	M2	M3		LS	Total		VF
52 A	FA	27.31	27.31	20.44	20.44	75	0.75	54		2.51	8.42		2.64	2.62	1.47	0.44	1.09	20.64	2.68	39.83
Total U.A.: 52 A								54		2.51	8.42		2.64	2.62	1.47	0.44	1.09	20.64	2.68	39.83
52 B	FA	26.22	26.22	20.26	20.26	70	0.60	27			4.22		1.50	1.78	0.86	0.21	0.56	7.18	1.21	16.31
Total U.A.: 52 B								27			4.22		1.50	1.78	0.86	0.21	0.56	7.18	1.21	16.31
Total General U.A.								81		2.51	12.64		4.14	4.40	2.33	0.65	1.65	27.82	3.89	56.14

Șef Ocol, Întocmit, Birou Fond Forestier, Verificat,

Butnariu Tudor-Razvan






I Ampellum

Fond forestier proprietate privată

DESCRIEREA STAȚIUNII ȘI A ARBORETULUI

SA 2.90 ha GF:1-2A SUP:M
 TS:5241 TP:4261 SOL:3206
 frământat EXPOZIȚIE:N
 ÎNălțime:38g ALTIȚUDINE: 570 - 705 m
 CATEGORIE: continuă - subțire
 TIP FLORĂ: Vaccinium-Luzula
 natural fundam.de prod.infer. relativ-plurien
 CIMP ACTUALĂ:10FA
 CIMP TEL:10FA

ELM	P	M	VÂR	C	AM	EL	PROVE-	VI	DENS	V O L U M	CRES							
ARB	R	R	STĂ	D	H	L	ES	AG	NIENȚĂ	TA	mc/	mc/	mc/					
	P	G	ani	cm	m	P	TE	AJ	LI	CONS	ha	ua	an/*					
FA	3	ÎN	160	56	27	4	I	.3	RN	N	0.21	105	305	0.5				
FA	7	ÎN	110	36	21	4	I	.5	RN	N	0.49	163	473	2.3				
Total													110	4	0.70	268	778	2.8*

PERIOADA EXPLOATABILITĂȚII: /0.1S
 SEM.UUTIL:10FA
 CIMP COMPL:rocă la suprafață/0.2S

PROBARE:,sulf și pulb.metal.
 PROBUINE:
 CIMP EXEC:2012-T.produse accidentale

CIMP PROP:T.CONSERVARE
 AJUTORAREA REGENERĂRII NATURALE
 ÎNGRIJIREA SEMINȚIȘULUI

* ALTE DATE COMPLEMENTARE:
 * Consistență variabilă (0,6 - 0,8).
 * În amonte arbori bine conformați.

SA 6.32 ha GF:1-3K SUP:A
 TS:5222 TP:4212 SOL:3101
 ondulat EXPOZIȚIE:N
 ÎNălțime:16g ALTIȚUDINE: 585 - 720 m
 CATEGORIE: continuă - normală
 TIP FLORĂ: Asperula-Asarum
 natural fundam.de prod.mijl. relativ-echien
 CIMP ACTUALĂ:10FA
 CIMP TEL: 8FA 1PAM 1IA
 CIMP: FA -Gros și mijlociu,cherestea

ELM	P	M	VÂR	C	AM	EL	PROVE-	VI	DENS	V O L U M	CRES							
ARB	R	R	STĂ	D	H	L	ES	AG	NIENȚĂ	TA	mc/	mc/	mc/					
	P	G	ani	cm	m	P	TE	AJ	LI	CONS	ha	ua	an/*					
FA	10	ÎN	140	50	30	3	I	.6	RN	N	0.30	201	1270	0.9				
Total													140	3	0.30	201	1270	0.9*

PERIOADA EXPLOATABILITĂȚII: 110 ani /0.7S
 SEM.UUTIL:10FA
 CIMP COMPL:

PROBARE:,sulf și pulb.metal.
 PROBUINE:
 CIMP EXEC:2011-T.progr.(punere în lumină)
 CIMP-T.progr.(punere în lumină)
 CIMP PROP:T.PROGR.(RACORDARE), ÎMPĂDURIRI
 AJUTORAREA REGENERĂRII NATURALE
 ÎNGRIJIREA SEMINȚIȘULUI

* ALTE DATE COMPLEMENTARE:

SA 27.34 ha GF:1-3K SUP:A
 TS:5222 TP:4212 SOL:3101
 ondulat EXPOZIȚIE:NE
 ÎNălțime:26g ALTIȚUDINE: 510 - 770 m
 CATEGORIE: continuă - subțire
 TIP FLORĂ: Asperula-Asarum
 natural fundam.de prod.mijl. relativ-plurien
 CIMP ACTUALĂ:10FA
 CIMP TEL: 6FA 2PAM 1FR 1IA
 CIMP: FA -Gros și mijlociu,cherestea

ELM	P	M	VÂR	C	AM	EL	PROVE-	VI	DENS	V O L U M	CRES							
ARB	R	R	STĂ	D	H	L	ES	AG	NIENȚĂ	TA	mc/	mc/	mc/					
	P	G	ani	cm	m	P	TE	AJ	LI	CONS	ha	ua	an/*					
FA	6	ÎN	170	70	28	3	I	.5	RN	N	0.42	211	5769	1.1				
FA	3	ÎN	110	42	26	3	I	.6	RN	N	0.21	96	2625	1.2				
FA	1	ÎN	80	26	22	3	I	.5	RN	N	0.07	51	1394	0.6				
Total													170	3	0.70	358	9788	2.9*

PERIOADA EXPLOATABILITĂȚII: 110 ani /0.1S
 SEM.UUTIL:10FA
 CIMP COMPL:

PROBARE:,sulf și pulb.metal.
 PROBUINE:
 CIMP EXEC:2014-T.ieri igienă
 CIMP-T.produse accidentale
 CIMP PROP:T.PROGR.(ÎNSĂMÂNȚ.,PUNERE LUMINĂ)
 AJUTORAREA REGENERĂRII NATURALE
 ÎNGRIJIREA SEMINȚIȘULUI

* ALTE DATE COMPLEMENTARE:
 * Elemente taxatorice variabile.

2.3. I Ampellum

Fond forestier proprietate privată

DESCRIEREA STAȚIUNII ȘI A ARBORETULUI

24 B 0.84 ha GF:1-3K SUP:A
 TS:5241 TP:4261 SOL:3206
 Versant ondulat EXPOZIȚIE:V
 INCLINARE:33g ALTIȚUDINE: 690 m
 LITIERĂ: continuă - subțire
 TIP FLORĂ: Vaccinium-Luzula
 Natural fundam.de prod.infer. relativ-echien
 COMP.ACTUALĂ:10FA
 COMP.TEL: 7FA 2PAM 1IA
 SORT: FA -Mijlociu,celuloză, construcții

VÂRSTA EXPLOATABILITĂȚII: 100 ani
 SEM.UȚIL:
 SUBARB:
 DATE COMPL:

POLUARE:,sulf și pulb.metal.
 EROZIUNE:
 LUCR.EXEC:

LUCR.PROP:T.IGIENĂ(T.PROGRESIVE ÎN DEC.II)

EIM	P	M	VÂR		C	AM	EL	PROVE-	VI	DENS	V O L U M		CRES									
ARB	R	R	STĂ	D	H	L	ES	AG	N	NIENȚĂ	TA	mc/	mc/	TERE								
	P	G	ani	cm	m	P	TE	AJ	LI	CONS	ha	ua	ha									
FA	10	IT	100	36	16	5		.2	RN		S	0.70	154	129	3.2							
* Total														100		5			0.70	154	129	3.2*

* ALTE DATE COMPLEMENTARE: DIS: PAM,CA,ME.
 * Consistență variabilă (0,6 - 0,7).
 * Grohotiș la suprafață pe 0.1S.

24 C 3.91 ha GF:1-3K SUP:A
 TS:5222 TP:4212 SOL:3101
 Versant mijlociu ondulat EXPOZIȚIE:NE
 INCLINARE:33g ALTIȚUDINE: 680 - 735 m
 LITIERĂ: continuă - normală
 TIP FLORĂ: Asperula-Asarum
 Natural fundam.de prod.mijl. relativ-plurien
 COMP.ACTUALĂ:10FA
 COMP.TEL: 7FA 2PAM 1IA
 SORT: FA -Gros și mijlociu,cherestea

VÂRSTA EXPLOATABILITĂȚII: 110 ani
 SEM.UȚIL:
 SUBARB:
 DATE COMPL:

POLUARE:,sulf și pulb.metal.
 EROZIUNE:
 LUCR.EXEC:

LUCR.PROP:T.IGIENĂ(T.PROGRESIVE ÎN DEC.II)

EIM	P	M	VÂR		C	AM	EL	PROVE-	VI	DENS	V O L U M		CRES									
ARB	R	R	STĂ	D	H	L	ES	AG	N	NIENȚĂ	TA	mc/	mc/	TERE								
	P	G	ani	cm	m	P	TE	AJ	LI	CONS	ha	ua	ha									
FA	7	ÎN	120	46	28	3		.6	RN		N	0.56	296	1157	2.8							
FA	3	ÎN	80	30	25	3		I .6	RN		N	0.24	105	411	2.1							
* Total														120		3			0.80	401	1568	4.9*

* ALTE DATE COMPLEMENTARE: Înclinare variabilă (28g-34g).

25 A 16.21 ha GF:1-3K SUP:A
 TS:5222 TP:4212 SOL:3101
 Versant ondulat EXPOZIȚIE:NV
 INCLINARE:30g ALTIȚUDINE: 560 - 710 m
 LITIERĂ: continuă - subțire
 TIP FLORĂ: Asperula-Asarum
 Natural fundam.de prod.mijl. relativ-echien
 COMP.ACTUALĂ:10FA
 COMP.TEL:10FA
 SORT: FA -Gros și mijlociu,cherestea

VÂRSTA EXPLOATABILITĂȚII: 110 ani
 SEM.UȚIL:
 SUBARB:
 DATE COMPL:

POLUARE:,sulf și pulb.metal.
 EROZIUNE:
 LUCR.EXEC:2011-T.produse accidentale
 2016-Tăieri igienă
 LUCR.PROP:TĂIERI IGIENĂ

EIM	P	M	VÂR		C	AM	EL	PROVE-	VI	DENS	V O L U M		CRES									
ARB	R	R	STĂ	D	H	L	ES	AG	N	NIENȚĂ	TA	mc/	mc/	TERE								
	P	G	ani	cm	m	P	TE	AJ	LI	CONS	ha	ua	ha									
FA	10	ÎN	90	32	26	3		.5	RN		N	0.80	375	6079	6.3							
* Total														90		3			0.80	375	6079	6.3*

* ALTE DATE COMPLEMENTARE: DIS: CA,CI.
 * Înclinare variabilă (25g-34g).
 * Preexistenți FA (D=46 cm, H= 27 m, 5 exemplare/ha).

Fond forestier proprietate privată

S.P. I Ampellum

DESCRIEREA STAȚIUNII ȘI A ARBORETULUI

52R 3.68 ha GF:1-2L SUP:A
 TS:5242 TP:4212 SOL:3101
 Versant ondulat EXPOZIȚIE:NE
 INCLINARE:33g ALTITUDINE: 835 - 905 m
 LITIERĂ: continuă - subțire
 TIP FLORĂ: Asperula-Asarum
 Natural fundam.de prod.mijl. relativ-plurien*
 COMP.ACTUALĂ:10FA
 COMP.ȚEL:10FA
 SORT: FA -Gros și mijlociu,cherestea

VÂRSTA EXPLOATABILITĂȚII: 110 ani
 SEM.UTIL:
 SUBARB:
 DATE COMPL:

POLUARE:
 EROZIUNE:
 LUCR.EXEC:2018-Rărituri
 LUCR.PROP:TĂIERI IGIENĂ

ELM	P	M	VĂR			C	AM	EL	PROVE-	VI	DENS	V O L U M		CRES*					
ARB	R	R	STĂ	D	H	L	ES	AG	NIENȚĂ	TA		mc/	mc/	mc/					
	P	G	ani	cm	m	P	TE	AJ		LI	CONS	ha	ua	an/*					
FA	2	ÎN	140	50	28	3	I	.6	RN	N	0.18	95	350	0.5					
FA	8	ÎN	70	24	21	3		.5	RN	N	0.72	240	883	6.8					
* Total													70	3		0.90	335	1233	7.3*

* ALTE DATE COMPLEMENTARE: Eroziune pe vale.
 * Înclinare variabilă.

52R 0.40 ha GF: SUP:
 TS: TP: SOL:
 Versant frământat EXPOZIȚIE:NE
 INCLINARE:30g ALTITUDINE: 845 m
 LITIERĂ:
 TIP FLORĂ:
 COMP.ACTUALĂ:
 COMP.ȚEL:
 SORT:

VÂRSTA EXPLOATABILITĂȚII:
 SEM.UTIL:
 SUBARB:
 DATE COMPL:

POLUARE:
 EROZIUNE:
 LUCR.EXEC:
 LUCR.PROP:

ELM	P	M	VĂR			C	AM	EL	PROVE-	VI	DENS	V O L U M		CRES*					
ARB	R	R	STĂ	D	H	L	ES	AG	NIENȚĂ	TA		mc/	mc/	mc/					
	P	G	ani	cm	m	P	TE	AJ		LI	CONS	ha	ua	an/*					
* Total																			

* ALTE DATE COMPLEMENTARE: Culcar pentru linie electrică de înaltă tensiune.

53 7.83 ha GF:2-1C SUP:A
 TS:5242 TP:4212 SOL:3101
 Versant ondulat EXPOZIȚIE:NE
 INCLINARE:30g ALTITUDINE: 770 - 885 m
 LITIERĂ: continuă - subțire
 TIP FLORĂ: Asperula-Asarum
 Natural fundam.de prod.mijl. relativ-plurien*
 COMP.ACTUALĂ:10FA
 COMP.ȚEL: 7FA 2PAM 11A
 SORT: FA -Gros și mijlociu,cherestea

VÂRSTA EXPLOATABILITĂȚII: 110 ani
 SEM.UTIL:
 SUBARB:
 DATE COMPL:

POLUARE:
 EROZIUNE:
 LUCR.EXEC:2011-T.produse accidentale
 2019-T.produse accidentale
 LUCR.PROP:T.IGIENĂ(T.PROGRESIVE ÎN DEC.II)

ELM	P	M	VĂR			C	AM	EL	PROVE-	VI	DENS	V O L U M		CRES*					
ARB	R	R	STĂ	D	H	L	ES	AG	NIENȚĂ	TA		mc/	mc/	mc/					
	P	G	ani	cm	m	P	TE	AJ		LI	CONS	ha	ua	an/*					
FA	1	ÎN	130	46	28	3	I	.6	RN	N	0.09	48	376	0.4					
FA	5	ÎN	110	36	25	3		.6	RN	N	0.45	198	1550	2.6					
FA	4	ÎN	80	26	22	3	I	.6	RN	N	0.36	129	1010	3.1					
* Total													110	3		0.90	375	2936	6.1*

* ALTE DATE COMPLEMENTARE: DIS: CA, CI.
 * Consistență variabilă (0,8-0,9).

P. I Ampellum

Fond forestier proprietate privată

DESCRIEREA STAȚIUNII ȘI A ARBORETULUI

50 22.92 ha GF:2-1C SUP:A
 TS:5242 TP:4212 SOL:3101
 Versant ondulat EXPOZIȚIE:NV
 INCLINARE:27g ALTITUDINE: 860 - 1110 m
 LITIERĂ: întreruptă - subțire
 TIP FLORĂ: Asperula-Asarum
 Natural fundam.de prod.mijl. relativ-plurien
 C.MP.ACTUALĂ:10FA
 C.MP.TEL:10FA
 SERT: FA -Gros și mijlociu,cherestea

VÂRSTA EXPLOATABILITĂȚII: 110 ani
 SEM.UTIL:
 SUBARB:
 DATE COMPL:

POLUARE:
 EROZIUNE:
 LUCR.EXEC:2011-Rărituri
 2016-Rărituri
 LUCR.PROP:RĂRITURI

/0.6S

EIM	P	M	VĂR		C	AM	EL	PROVE-	VI	DENS	V O L U M	CRES						
*ARB	R	R	STĂ	D	H	L	ES	AG	NIENȚĂ	TA	mc/	mc/	mc/					
	P	G	ani	cm	m	P	TE	AJ	LI	CONS	ha	ua	ha					
*FA	3	ÎN	120	46	28	3	M	.6	RN	N	0.27	143	3278	1.4				
*FA	7	ÎN	70	28	23	3	I	.6	RN	N	0.63	242	5547	6.0				
* Total													70	3	0.90	385	8825	7.4

* ALTE DATE COMPLEMENTARE: înclinare variabilă (20g-33g).
 * Consistență variabilă (0,8-0,9). Grohotiș pe 0.25 în
 * amonte. FA2 cu elemente taxatorice variabile.
 * Suprafață parcursă cu rărituri în 1/3 inferioară.

51 0.67 ha GF:1-2L SUP:A
 TS:5242 TP:4212 SOL:3101
 Versant ondulat EXPOZIȚIE:NE
 INCLINARE:34g ALTITUDINE: 820 m
 LITIERĂ: continuă - subțire
 TIP FLORĂ: Asperula-Asarum
 Natural fundam.de prod.mijl. relativ-plurien
 C.MP.ACTUALĂ:10FA
 C.MP.TEL: 7FA 2PAM 1IA
 SERT: FA -Gros și mijlociu,cherestea

VÂRSTA EXPLOATABILITĂȚII: 110 ani
 SEM.UTIL:
 SUBARB:
 DATE COMPL:

POLUARE:
 EROZIUNE:
 LUCR.EXEC:
 LUCR.PROP:T.IGIENĂ(T.PROGRESIVE ÎN DEC.II)

EIM	P	M	VĂR		C	AM	EL	PROVE-	VI	DENS	V O L U M	CRES						
*ARB	R	R	STĂ	D	H	L	ES	AG	NIENȚĂ	TA	mc/	mc/	mc/					
	P	G	ani	cm	m	P	TE	AJ	LI	CONS	ha	ua	ha					
*FA	7	ÎN	110	34	26	3	I	.6	RN	N	0.63	295	198	3.7				
*FA	3	ÎN	60	24	21	3	I	.5	RN	N	0.27	90	60	2.7				
* Total													110	3	0.90	385	258	6.4

* ALTE DATE COMPLEMENTARE: DIS: CA, CI, ME.
 * Elemente taxatorice variabile.
 * Consistență variabilă (0,8-0,9).

52 A 5.92 ha GF:2-1C SUP:A
 TS:5242 TP:4212 SOL:3101
 Versant ondulat EXPOZIȚIE:NV
 INCLINARE:30g ALTITUDINE: 755 - 860 m
 LITIERĂ: continuă - subțire
 TIP FLORĂ: Asperula-Asarum
 Natural fundam.de prod.mijl. relativ-echien
 C.MP.ACTUALĂ:10FA
 C.MP.TEL:10FA
 SERT: FA -Gros și mijlociu,cherestea

VÂRSTA EXPLOATABILITĂȚII: 110 ani
 SEM.UTIL:
 SUBARB:
 DATE COMPL:


POLUARE:
 EROZIUNE:
 LUCR.EXEC:2018-Rărituri
 LUCR.PROP:RĂRITURI


EIM	P	M	VĂR		C	AM	EL	PROVE-	VI	DENS	V O L U M	CRES						
*ARB	R	R	STĂ	D	H	L	ES	AG	NIENȚĂ	TA	mc/	mc/	mc/					
	P	G	ani	cm	m	P	TE	AJ	LI	CONS	ha	ua	ha					
*FA	10	ÎN	75	26	22	3	I	.5	RN	N	0.90	322	1906	8.2				
* Total													75	3	0.90	322	1906	8.2

* ALTE DATE COMPLEMENTARE: DIS: CA.
 * Consistență variabilă (0,8-0,9).

ing. del. ~~Aspl.~~ *DALCEA MARITIMA*
pod. MARCO TROZIM
UP I ARPELLOM
va. 52A

del. *del.*
10.12.2024





Ing. Scf. Dist. BALCA MARIAH

pad. MARCO FLORINI

10.12.2024

UP. IAMPULLUM

Va. 52A

Job:

ing. Set. NIST DACSA MARIAM B...

pad. MARCO FORINI

10.12.2024

UP. JAMAGLUM

ua. 52A



ING Sct. Dist. PALCA MARIAM *Palca*


pad. MAROU FLORIDA *Marou*

UPI AMPULLUM

va 52/15

Label.

10.12.2024



ing. Set Dist. PALGA MARIAM *Palga*
pid. ~~1988-1988~~ MARCO FLORIN *g*
UPI AMPECCOM
va 52 B

*data 10/12
2021*



UPLAMPELUM


02.19A

1

Pod. PLĂCINTĂ AURECIANĂ

Set. Așt BALCA MARIAN

29.01.2025



UPI AMPELLUM

Va 25A

pad. PLĂCINTĂ AURELIAN

sc. list BALCA MARIAN

29.01.2025



MINISTERUL MEDIULUI, APELOR ȘI PĂDURILOR



ORDIN

Nr. 314 / 08.02.2022

pentru aprobarea amenajamentului silvic al fondului forestier proprietate privată aparținând Composesoratului Urbarial Ampellum Zlatna, Unitatea de Producție I Ampellum, județul Alba

Având în vedere Referatul de aprobare nr. R27596/28.12.2021 al Direcției politici și strategii în silvicultură,

În conformitate cu Avizul Comisiei tehnice de avizare pentru silvicultură din Ministerul Mediului, Apelor și Pădurilor nr. 176/08.12.2021 și ținând cont de Decizia etapei de încadrare a Agenției pentru Protecția Mediului Alba nr. 5615/22.07.2021,

În temeiul prevederilor art. 22 alin. (1) din Legea nr. 46/2008 – Codul silvic, republicată, cu modificările și completările ulterioare, ale art. 13 alin. (4) din Hotărârea Guvernului nr. 43/2020 privind organizarea și funcționarea Ministerului Mediului, Apelor și Pădurilor, precum și ale art. 57 alin. (1), (4), (5) din Ordonanța de urgență a Guvernului nr. 57/2019 privind Codul administrativ, cu modificările și completările ulterioare,

ministrul mediului, apelor și pădurilor emite următorul

ORDIN:

Art. 1. – Se aprobă amenajamentul silvic al fondului forestier proprietate privată aparținând Composesoratului Urbarial Ampellum Zlatna, Unitatea de Producție I Ampellum, județul Alba.

Art. 2. – Direcția politici și strategii în silvicultură din cadrul Ministerului Mediului, Apelor și Pădurilor transmite prezentul ordin Composesoratului Urbarial Ampellum Zlatna, care răspunde de aplicarea și respectarea prevederilor acestuia.

Art. 3. – Prezentul ordin s-a întocmit în 3 exemplare, două pentru emitent, iar al treilea pentru Composesoratul Urbarial Ampellum Zlatna.

MINISTRUL MEDIULUI, APELOR ȘI PĂDURILOR

Barna TENCZOS

