

OCOLUL SILVIC IZVORUL SOMEȘULUI MARE R.A
Judetul BISTRITĂ-NĂȘAUD

INTRARE
IEȘIRE

Nr. 350

Zila 31 Luna 01 Anul 2015

CĂTRE,

GARDA FORESTIERĂ CLUJ

În baza prevederilor **O.M. 767 din 23 iulie 2018** privind aprobarea *Procedurii de aprobare, modificare și casare a actelor de punere în valoare pentru masa lemnoasă provenită din fondul forestier național și din vegetația forestieră situată pe terenuri din afara fondului forestier național și a Procedurii privind punerea în valoare și recoltarea de masă lemnoasă din fondul forestier pentru care legea nu obligă la întocmirea amenajamentului silvic și din vegetația forestieră din afara fondului forestier național* vă transmitem în vederea **verificării și avizării**, actele de punere în valoare prezentate în tabelul de mai jos:

Nr crt	Ocolul silvic	Proprietar	APV Denumire	UP	ua	Suprafață u.a (ha)	Volum (mc)	Natura produselor	Factori destabilizatori	Numărul și data documentului care atestă proprietatea	Observații
1	Izvorul Someșului Mare R.A	U.A.T. ȘANȚ	2497 Valea Glodului - EO 2500116000080	VIII MĂRIILE	159%	3,00	92,97	ACC I - EO	PRODUSE ACCIDENTALE EXTRAORDINARE CARE PUN ÎN PERICOL CIRCULAȚIA AUTO DE PE DN 17D	Titlu de proprietate 678 / 28.06.2002	-----

De asemenea la prezenta notificare vă mai anexăm:

- Actele de punere în valoare – în original, avizat de șeful de ocol și verificat de inginerul responsabil de compartimentul fond forestier;
- Copie după Ordinele de ministru care aprobă amenajamentele silvice;
- Copie după descrierile parcelare;
- Fotografii relevante privitoare la fenomen;
- Copie după documentul care atestă proprietatea.

Întocmit,

Ing. Cotul Florea

Ing. Filipoi Florea



ACT DE PUNERE ÎN VALOARE NR. 2500116000080

Unitate de Producție: VIII, -Măriile
Denumire A.P.V.: 2497 VALEA GLODULUI - EQ

Suprafață totală act- (ha): 3.0 Tratament: T1 PRODUSE ACCIDENTALE I Natura Produsului: PRODUSE EXTRAORDINARE Tehnologia de Exploatare: TRUNCHIURI SI CATARGE Data inventarii: 22.01.2025 Anul exploatarii: 2025 Procedeeul de inventariere: FIR CU FIR Ciocan forma CIRCULARĂ nr.: BN1604 Accesibilitate: Q-250	Informații privind N.T.S.M.		Grupa de specii	Nr. de arbori	Volum
	Stâncării pe - (ha); Arbori putregăiși - (buc): 18 cu un volum de - (mc): 3.27 Ieșcarii - (buc): 4 cu un volum de - (mc): 0.66		Rășinoase - FAG Quercinee Diverse tari Diverse moi	53 6 13 2	59,59 8,08 24,86 0,44
			Total:	74	92,97

Specia	SORTARE DIMENSIONALĂ							Lemn lucru	Coajă	Lemn de foc		Volum brut
	G1	G2	G3	M1	M2	M3	LS			Total	VF	
FAG	0.92	0.24		0.03	0.01	0.01		1.21	0.06	6.81	0.39	8.08
BRAD	0.27	0.59	0.09	0.13	0.07		0.01	1.16	0.13	0.14		1.43
TEI PUCIOS					0.07	0.06	0.03	0.16	0.05	0.23	0.05	0.44
PIN SILVESTRU	3.88	2.63	0.53	0.37	0.05			7.46	1.80	2.88		12.14
PALTIN DE CÂMP	1.05	0.17						1.22	0.06	7.54	0.18	8.82
PALTIN DE MUNTE	1.13	1.23		0.11	0.13	0.02		2.62	0.24	9.47	0.42	12.33
FRASIN	0.40	0.46		0.06	0.04	0.01		0.97	0.19	2.55	0.11	3.71
MOLID	24.93	5.57	1.09	1.07	0.35		0.11	33.12	2.99	9.91	0.01	46.02
TOTAL	32.58	10.89	1.71	1.77	0.72	0.10	0.15	47.92	5.52	39.53	1.16	92.97

U.A.	Suprafață (ha)		Vârsta ani	Panta G.	Semințis utilizabil					Total volum brut	
	Par cursă	UA			%	S. tot.	Compoziție				H.
159	3.00	19.19	130	40.00					0		92.97

U.A.	FA	BR	TEP	PI	PA	PAM	FR	MO	Volum
159	8.08	1.43	0.44	12.14	8.82	12.33	3.71	46.02	92.97
Total	8.08	1.43	0.44	12.14	8.82	12.33	3.71	46.02	92.97

U.A.	Specia	Diametre		Înălțimi		Vârsta	Vol. arb.	Nr. arb.	Greșeri	Sortare dimensională							Coajă	Lemn foc		Volum brut
		dt	dgc	ht	hc					G1	G2	G3	M1	M2	M3	LS		Total	VF	
159	FA	39.67	39.67	12.17	12.17	130	1.35	6		0.92	0.24		0.03	0.01	0.01		0.06	6.81	0.39	8.08
	BR	22.00	22.00	15.67	15.67	130	0.48	3		0.27	0.59	0.09	0.13	0.07		0.01	0.13	0.14		1.43
	TEP	20.00	20.00	12.00	12.00	130	0.22	2						0.07	0.06	0.03	0.05	0.23	0.05	0.44
	PI	37.40	37.40	19.80	19.80	130	1.21	10		3.88	2.63	0.53	0.37	0.05			1.80	2.88		12.14
	PA	80.00	80.00	28.00	28.00	130	8.82	1		1.05	0.17						0.06	7.54	0.18	8.82
	PAM	39.20	39.20	19.30	19.30	130	1.23	10		1.13	1.23		0.11	0.13	0.02		0.24	9.47	0.42	12.33
	FR	51.00	51.00	15.00	15.00	130	1.86	2		0.40	0.46		0.06	0.04	0.01		0.19	2.55	0.11	3.71
	MO	34.44	34.44	18.70	18.70	130	1.26	40		24.93	5.57	1.09	1.07	0.35		0.11	2.99	9.91	0.01	46.02
Total U.A.: 159								74		32.58	10.89	1.71	1.77	0.72	0.10	0.15	5.52	39.53	1.16	92.97
Total General U.A.								74		32.58	10.89	1.71	1.77	0.72	0.10	0.15	5.52	39.53	1.16	92.97

Șef Ocol.



Întocmit,

[Handwritten signature]

Birou Fond Forestier,

Verificat,

UP VIII Mărire

Conform cu originalul



DESCRIEREA STATIONII SI ARBORETULUI										ELM ARB	P R P	M R E	VAR STA ANI	DM CM	HM M	C L P	A MES TEC	EL AG AJ	PROVE NIENTA	VI TA LI	DENS		VOLUM			
																					CONS	MC/HA	MC/UA			
158 10.90 HA GF: 1-2A SUP: M TS: 3332 TP: 1341 SOL: 3107 Versant framintat EXPOZITIE: N INC: 40 G ALTITUDINE: 750 - 1000 M LITIERA: continua-normala TIP FLORA: Asperula-Dentaria Natural fundamental prod. mij. relativ-plurien COMP.ACTUALA: 3 BR 4 FA 1 PAM 2 MO COMP.TEL: 2MO 3 BR 4 FA 1 DT SORT: MO Gros,cherestea VARSTA EXPL.: SEM.UTIL: 4BR 2 MO 2 FA 2 PAM 5 ani 0.3S mixt SUBARBORET: DATE COMPL.: Doborituri izolate Rupturi izolate Roca la suprafata/0,4S Alte date complement. POL: ERZ: LUCRARI EXEC.: 2017-T.igiena 2019-T.produse accidentale LUCRARI PROP.: TAIERI DE CONSERVARE AJUTORAREA REG NATURALE INGRIJIREA SEMINTISULUI										BR	3	IN	150	60	30	3	M	.5	RN	N	0.21	165	1799			
										FA	2	IN	150	66	27	3	M	.5	RN	N	0.14	70	763			
										PAM	1	IN	150	62	28	3	M	.5	RN	N	0.07	32	349			
										MO	2	IN	140	52	32	3	M	.5	RN	N	0.14	115	1254			
										FA	2	IN	95	36	25	3	M	.5	RN	N	0.14	62	676			
										TOTAL			150								0.7	444	484			
159 19.19 HA GF: 1-2A SUP: M TS: 3332 TP: 1341 SOL: 3107 Versant framintat EXPOZITIE: V INC: 40 G ALTITUDINE: 690 - 1000 M LITIERA: continua-normala TIP FLORA: Asperula-Dentaria Natural fundamental prod. mij. relativ-plurien COMP.ACTUALA: 3 MO 3 BR 3 FA 1 DT COMP.TEL: 3MO 3 BR 3 FA 1 DT SORT: MO Gros,cherestea VARSTA EXPL.: SEM.UTIL: 3MO 3 BR 3 FA 1 DT 5 ani 0.4S mixt SUBARBORET: DATE COMPL.: Roca la suprafata/0,3S Rupt. destul de frecv. Alte date complement. POL: ERZ: LUCRARI EXEC.: 2014-T.produse accidentale 2017-T.igiena LUCRARI PROP.: TAIERI DE CONSERVARE AJUTORAREA REG NATURALE INGRIJIREA SEMINTISULUI										MO	3	IN	130	58	31	3	M	.5	RN	N	0.21	166	318			
										BR	2	IN	130	54	30	3	M	.5	RN	N	0.14	110	210			
										BR	1	IN	160	66	31	3	M	.5	RN	N	0.07	58	110			
										FA	3	IN	130	58	28	3	M	.5	RN	N	0.21	111	210			
										DT	1	IN	130	50	28	3	M	.5	RN	N	0.07	28	57			
										TOTAL			130									0.7	473	907		
160D 1.60 HA GF: SUP: TS: TP: SOL: framintat EXPOZITIE: INC: ALTITUDINE: 800 M LITIERA: continua-groasa TIP FLORA: COMP.ACTUALA: COMP.TEL: SORT: MO Gros,cherestea VARSTA EXPL.: SEM.UTIL: SUBARBORET: DATE COMPL.: POL: ERZ: LUCRARI EXEC.: LUCRARI PROP.:																										
										TOTAL																
161D 3.04 HA GF: SUP: TS: TP: SOL: framintat EXPOZITIE: INC: ALTITUDINE: 800 - 1050 M LITIERA: continua-groasa TIP FLORA: COMP.ACTUALA: COMP.TEL: SORT: MO Gros,cherestea VARSTA EXPL.: SEM.UTIL: SUBARBORET: DATE COMPL.: POL: ERZ: LUCRARI EXEC.: LUCRARI PROP.:																										
										TOTAL																

ROMÂNIA

Conform cu



COMISIA JUDEȚEANĂ PENTRU STABILIREA DREPTULUI DE PROPRIETATE ASUPRA TERENURILOR BISTRITA-NASAUD

Judetul.....

Codul

3	4	6	1	8
---	---	---	---	---

Nr. 678.....

Comisia județeană pentru stabilirea dreptului de proprietate asupra terenurilor, constituită în baza Ordinului prefectului nr. 187 / 11.04.2000, analizând propunerile comisiei comunale / orașenești / municipale, în baza prevederilor Legii nr. 18 / 1991, ale Legii nr. 169 / 1997 și ale Legii nr. 1 / 2000, cu modificările ulterioare, emite următorul

TITLU DE PROPRIETATE

PRIMARIA COMUNEI SANT

Persoana fizică / Persoana juridică.....

(moștenitorii defunctului / defunctei).....
având domiciliul / sediul în comuna (satul) / orașul / municipiul SANT
....., județul / sectorul BISTRITA-NASAUD
....., primește în
proprietate o suprafață totală de 5834 ha 7000 mp, teren cu vegetație
forestieră, din care : 5834 ha 7000 mp, din fondul forestier național
(cu destinație forestieră); ha mp, din afara fondului forestier
național (cu destinație agricolă) situată pe teritoriul comunei / orașului / muni-
cipiului / sectorului O.S.RODNA pe terit. SANT
conform celor menționate în anexă și pusă în posesie conform Procesului-verbal nr.
128.02.2002

Proprietarul va exercita asupra bunurilor de mai sus toate drepturile și obligațiile ce decurg din Constituția României și din legislația cu specific silvic în vigoare.

Prefect
VIOREL PUPEZA



Secretar general
al prefecturii,
MICA OPREA

Inspector-sef al
Inspectoratului silvic teritorial,

ISTRATE STETCO

Director general al
Oficiului județean de cadastru,
geodexie și cartografie,
EMIL MANASTUREAN




Data 28.06.2002.....

Valabil însoțit de anexă

2002

MINISTERUL MEDIULUI, APELOR ȘI PĂDURILOR



ORDIN

nr. 149.1.1.../04.04.2024

pentru aprobarea amenajamentului silvic al fondului forestier proprietate publică aparținând comunei Șanț, Unitatea de Producție VIII Măriile, județul Bistrița-Năsăud

Având în vedere Referatul de aprobare nr. DGPSS/15875/10.06.2024 al Direcției Generale Păduri și Strategii în Silvicultură,

în conformitate cu Avizul Comisiei tehnice de avizare pentru silvicultură din Ministerul Mediului, Apelor și Pădurilor nr. 132/04.06.2024 și ținând cont de Avizul de mediu nr. 6/23.04.2024 emis de Agenția pentru Protecția Mediului Bistrița-Năsăud,

în temeiul prevederilor art. 22 alin.(1), (1²) și (1⁴) din Legea nr. 46/2008 privind Codul silvic, republicată, cu modificările și completările ulterioare, art. 57 alin.(1), (4) și (5) din Ordonanța de urgență a Guvernului nr. 57/2019 privind Codul administrativ, cu modificările și completările ulterioare, precum și al art. 13 alin.(4) din Hotărârea Guvernului nr. 43/2020 privind organizarea și funcționarea Ministerului Mediului, Apelor și Pădurilor, cu modificările și completările ulterioare,

ministrul mediului, apelor și pădurilor emite următorul

ORDIN:

Art. 1. Se aprobă amenajamentul silvic al fondului forestier proprietate publică aparținând comunei Șanț, Unitatea de Producție VIII Măriile, județul Bistrița-Năsăud.


Art. 2. Direcția Generală Păduri și Strategii în Silvicultură din cadrul Ministerului Mediului, Apelor și Pădurilor transmite prezentul ordin Primăriei comunei Șanț, județul Bistrița-Năsăud, care răspunde de aplicarea și respectarea prevederilor acestuia.

Art. 3. Prezentul ordin s-a întocmit în 3 exemplare, două pentru emitent, iar al treilea pentru Primăria comunei Șanț, județul Bistrița-Năsăud.

Art. 4. Amenajamentul silvic se publică pe site-ul autorității publice centrale care răspunde de silvicultură, în conformitate cu prevederile art. 22 alin.(1⁴) din Legea nr. 46/2008 privind Codul silvic, republicată, cu modificările și completările ulterioare.

MINISTRUL MEDIULUI, APELOR ȘI PĂDURILOR

Mircea FECHET





AVIZ CTAS nr. 132 din 04.06.2024

pentru amenajamentul silvic al fondului forestier proprietate publică aparținând
comunei Șanț, Unitatea de Producție VIII Măriile, județul Bistrița-Năsăud

1. Au participat la ședința de avizare:

Președinte de ședință: Ionuț Sorin Banciu

Membri CTAS: Dănuț Iacob, Ciprian Bădescu, Florin Achim, Marian Tudoran, Ștefan Tamaș,
Banu Constantin, Eduard Voican, Gheorghe Gheorghită, Macău Cristian, Alexandru Arăboaei

2. Din analiza făcută în cadrul ședinței de avizare a rezultat:

- amenajamentul silvic al fondului forestier, proprietate publică aparținând comunei Șanț, Unitatea de Producție VIII Măriile, județul Bistrița-Năsăud, s-a elaborat de S.C. Green Forest Proiect SRL București, șef proiect ing. Neacșu Mircea, expert CTAP ing. Voican Eduard.

- amenajamentul silvic al fondului forestier, proprietate publică aparținând comunei Șanț, Unitatea de Producție VIII Măriile, județul Bistrița-Năsăud, a fost avizat cu procesul verbal CTAP nr. 5 din 24.07.2023, recepționat de beneficiar și verificat de Garda Forestieră Cluj.

- amenajamentul silvic al fondului forestier, proprietate publică aparținând comunei Șanț, Unitatea de Producție VIII Măriile, județul Bistrița-Năsăud intră în vigoare la data aprobării acestuia prin ordin al conducătorului autorității publice centrale care răspunde de silvicultură și este valabil până la data de 31 decembrie a anului al zecelea sau, după caz, al anului al cincilea, începând cu anul în care a avut loc ședința de preavizare a soluțiilor tehnice (2023).

3. Cu ocazia examinării amenajamentului, Comisia a constatat următoarele:

Documentele privind proprietatea: Titlurile de proprietate nr. 678 din 28.06.2002 și nr. 573770 din 25.03.2010 și Decizia prefectului nr. 352 din 08.11.1991.

Suprafața inclusă în amenajament este de 2421,04 ha, a făcut parte din O.S. Rodna (U.P. VIII Măriile) și din pășunea împădurită aparținând comunei Șanț (23,12 ha) și are ca folosințe: păduri și terenuri destinate împăduririi sau reîmpăduririi – 2385,53 ha din care terenuri de reîmpădurit – 1,33 ha, terenuri afectate gospodăririi silvice – 25,35 ha, terenuri neproductive – 0,22 ha și terenuri scoase din fondul forestier – 9,94 ha (ocupații și litigii – 9,94 ha).

- Suprafața încadrată în grupă I funcțională este de 1260,24 ha;

- Suprafața încadrată în grupa a II a funcțională este de 1125,29 ha.

- Structura fondului forestier (date medii):

compoziție: 58MO 19BR 15FA 4DT 3PAM 1FR; vârsta medie: 101 ani; volumul la ha: 425 m³; consistența medie: 0,64; clasa de producție medie: II.2; indicele de creștere curentă: 5,3 m³/an/ha; fond total: 1013220 m³.

Procesul de producție s-a organizat în următoarele subunități de gospodărire:

S.U.P. A – Codru regulat – sortimente obișnuite: 2085,71 ha;

S.U.P. K – Rezervații de semințe: 68,37 ha;

S.U.P. M – Păduri supuse regimului de conservare deosebită: 230,12 ha.

Bazele de amenajare:

- regim: codru;

- compoziția țel: corespunzătoare tipului natural fundamental de pădure pentru arboretele exploatabile și compoziția țel la exploatabilitate pentru celelalte arborete;

- tratamente: tăieri progresive;

- exploatabilitatea: de protecție pentru arboretele încadrate în grupa I funcțională și tehnică pentru arboretele încadrate în grupa a II a funcțională;

- ciclu: S.U.P. A – 110 ani.

Possibilitatea:

- Posibilitatea de produse principale: 6900 m³/an;
- Volum de recoltat din produse secundare: 802 m³/an, din care rărituri 771 m³/an;
- Volum maxim posibil de extras prin lucrări de conservare: 376 m³/an.

Lucrări prevăzute în deceniul în curs:

- asigurarea regenerării naturale: 116,50 ha;
- îngrijirea culturilor tinere: 1143,77 ha;
- degajări: - ;
- curățiri: 76,40 ha, 310 m³;
- rărituri: 281,00 ha, 7711 m³;
- tăieri de regenerare: 493,09 ha, 69001 m³, din care:
 - tăieri progresive: 493,09 ha, 69001 m³;
- tăieri de igienă: 1426,59 ha, 11517 m³;
- lucrări de conservare: 92,27 ha, 3762 m³;
- împăduriri: 104,58 ha.



CONFORM CU

4. Concluzii rezultate:

Se propune avizarea favorabilă a amenajamentului silvic al fondului forestier, proprietate publică aparținând comunei Șanț, Unitatea de Producție VIII Măriile, județul Bistrița-Năsăud, cu următoarele observații:

- beneficiarul a parcurs procedura legală de avizare de mediu, conform H.G. 236/2023 privind stabilirea procedurii de realizare a evaluării de mediu pentru planuri și programe, obținând Avizul de mediu nr. 6/23.04.2024 emis de Agenția pentru Protecția Mediului Bistrița-Năsăud;
- suprafața fondului forestier se situează parțial pe Situl Natura 2000 ROSPA0085 Munții Rodnei (1098,69 ha – 45%).

5. Comisia:

AVIZEAZĂ FAVORABIL

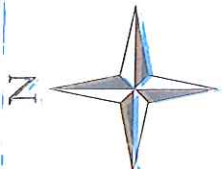
Amenajamentul silvic al fondului forestier proprietate publică aparținând comunei Șanț, Unitatea de Producție VIII Măriile, județul Bistrița-Năsăud

6. Difuzarea prezentului aviz către toți factorii interesați se va face prin grija secretariatului CTAS din minister.

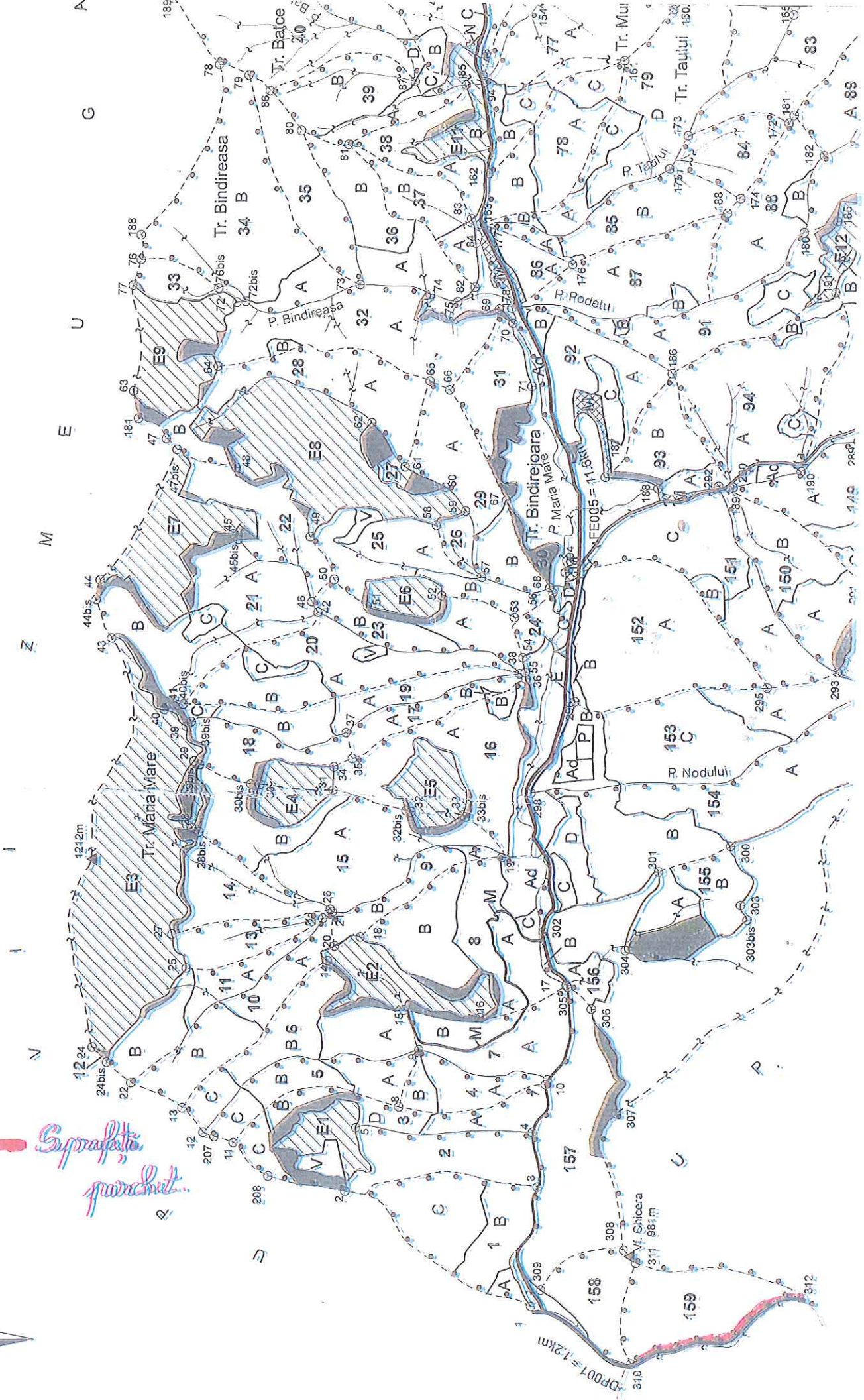
**Președinte CTAS,
Secretar de Stat**

Ionuț Sorin BANCIU





*Suprafata
parculet.*





OCOLUL SILVIC IZVORUL SOMEȘULUI R.A.
427285, Loc. Șanț, Str. Principală, Nr. 588 Jud. Bistrița-Năsăud, România
Telefon/Fax: 0263379548, C.I.F. 13471484
E-mail: osilvic_yps@yahoo.com

OCOLUL SILVIC IZVORUL SOMEȘULUI R.A.	Județul
5470	12
INTRARE	18
IEȘIRE	12
Ziua	18
And	2024

PROCES VERBAL

Încheiat azi 18.12.2024

FF + Bg + Jy HA
Jes
18.12.2024
- pentru în valoare

Subsemnații ing. Pinteasa Sandu Adrian – șef district Rodna din partea SECȚIA DE DRUMURI NAȚIONALE BISTRIȚA, Popârțac Leontin – viceprimar din partea Primăriei Șanț – proprietar fond forestier, împreună cu ing. Cotul Florea, pădurar Olariu Dorin și pădurar Tocaciu Ioan Ștefan din partea Ocolului Silvic Izvorul Someșului Mare R.A – administrator fond forestier, azi data de mai sus, în urma adresei 3856/04.12.2024, ne-am deplasat la verificarea în teren a arborilor care pot pune în pericol circulația ce se desfășoară pe traseul DN 17 km 72 – 86, unde am constatat următoarele:

➤ - necesită punerea în valoare și recoltarea tuturor arborilor aplecați, care prezintă putregai la cioată și al altor arbori care pot pune în pericol circulația pe traseul DN 17 km 72 – 86, în cel mai scurt timp posibil, identificați în teren în următoarele parcele:

U.P VII Cobășel – Zmeul u.a. 43A, 43B, 43C, 44A, 46A
U.P VIII Măriile u.a. 159

Secția de Drumuri Naționale Bistrița

Ing. Pinteasa Sandu Adrian

Primăria Șanț


Viceprimar Popârțac Leontin

Ocolul Silvic Izvorul Someșului Mare R.A


Ing. Cotul Florea

Pădurar Olariu Dorin

Pădurar Tocaciu Ioan Ștefan



COMPANIA NATIONALA DE ADMINISTRARE A INFRASTRUCTURII RUTIERE S.A
 Bdul Dintic Golescu 38, sector 1, Bucuresti, Romania, 010873
 Tel: (+4 021) 2643200 Fax: (+4 021) 3120984 Email: office@andnet.ro
 CUI 16054368; 140/552/15.01.2004; Capital social 18.416.750 LEI



DIRECTIA REGIONALA DE DRUMURI SI PODURI CLUJ

Str. Decebal 128, Cluj Napoca, Romania, 400205

Tel: (+4 0264) 432552 Fax: (+4 0264) 432446 Email: drdpcluj@drdpcluj.ro

SECTIA DE DRUMURI NATIONALE BISTRITA

Str. Petru Maior, nr. 1, Bistrita, cod postal: 420165, jud. B-N, Romania

Tel./Fax: 0263.233615

E-mail: osc-sant.ro

Tel. +40 263 379 547

Ocolul Silvic Izvorul Somesului Sant

Str. Principala Nr. 588, Sant, 427285, Bistrita-Nasau

Catre,

Referitor: **indepartare arbori zona drum**

Avand in vedere prevederile art.38 al Ordonantei 43/1997-privind regimul drumurilor respectiv:

(11) In zonele in care administratorul drumului constata pericol de caderi de arbori pe parte

carosabila a drumurilor publice, care pot afecta siguranta participantilor la trafic, in vederea protejarii

participanților la trafic, precum și a preințămpinării închiderii drumurilor, administratorul drumului înștiințează

ocolul silvic și unitatea administrativ-teritorială in vederea identificării proprietarului sau administratorului

terenului pe care se află arborii in cauza. In termen de 15 zile de la obținerea datelor de identificare ale

proprietarului terenului, administratorul drumului notifică, după caz, ocolul silvic, unitatea administrativ-

teritorială, respectiv proprietarul care deține sau are in administrare terenul respectiv. In situatia in care

proprietarul terenului nu este identificat, administratorul drumului înștiințează garda forestieră competentă

teritorial care, in termen de 15 zile de la înștiințare, dispune ocolului silvic nominalizat punerea in valoare a

arborilor care creează stare de pericol și

valorificarea acestora in conditiile legii.

(12) In termen de 15 zile de la primirea notificării de către proprietarul sau administratorul terenului

prevedut la alin. (11), acesta are obligatia să solicite ocolului silvic/ocolului silvic nominalizat să asigu-

marcarea arborilor care prezintă pericol de cadere.

13) Identificarea arborilor care prezintă pericol de cadere se face de către echipe comune formate

din reprezentanții din cadrul ocolului silvic/ocolului silvic nominalizat, din cadrul administratorului drumului și

după caz, proprietarul terenului. Odată cu identificarea, delegatul ocolului silvic efectuează și

marcarea/punerea

in valoare a acestor arbori.

(14) Recoltarea arborilor care prezintă pericol de cadere se realizează in cel mult 60 de zile de la

data notificării. Demersurile pentru intruperea circulației rutiere in vederea recoltării arborilor care prezintă

pericol de cadere se efectuează de către administratorul drumului

Urmare, va solicitam sa dispuneti la o verificare in teren, impreuna cu reprezentantul nostru, la

verificarea zonei DN 17D km 72+000-86+000 Rodna-Valea Mare, unde sunt copaci ce prezinta astfel de

risc.

Pentru stabilire data intalnire si verificare in teren, va stam la dispozitie prin reprezentantul zonal sel

Districi Rodna, Ing. Pintea Sandu Adrian, tel. 0747.277093

Multumim pentru intelegere si colaborare, cu stima;

Sef Sectie
 Ing. Stăvîța Alexandru

Intocmit Ing. Vlad Tringare