



REGIA NAȚIONALĂ A PĂDURILOR - ROMSILVA

CUI R1590120 J40/450/1991

DIRECȚIA SILVICĂ CLUJ

OCOLUL SILVIC GHERLA

Str. Gelu nr.62, Gherla; Cod poștal 405300; Cont RO66RZBR 0000 0600 0170 0100
Telefon:0264-241.686; Fax:0264-241.091; E-mail gherla@clui.rosilva.ro

Nr. 488 din 23.01.2025

Spre știință:

Direcția Silvică Cluj

CĂTRE

GARDA FORESTIERĂ CLUJ

În conformitate cu prevederile OMMAP nr. 767 din 23.07.2018 privind aprobarea procedurii de aprobare, modificare, anulare și casare a actelor de punere în valoare pentru masa lemnoasă provenită din fondul forestier național, vă înaintăm următoarea

NOTIFICARE

Privind constituirea unui act de punere în valoare PRODUSE ACCIDENTALE 1:

- Date apv: **Partida nr. 198 Fizeș, SUMAL 2500395500050; Ocolul Silvic Gherla, UP I Țaga, ua 39, suprafața totală act 9,92 ha, volum brut 113,04 mc. Proprietar fond forestier: Statul Român. Natura produselor: Accidentale II. Suprafața ce necesită a fi împădurită: nu este cazul, arborii afectați sunt dispersați. Factori destabilizatori: atac de insecte de scoarță (ipidae), care au determinat uscarea pe picior a unui număr de arbori din specia molid.**
- Partida **nu face obiectul depășirii posibilității anuale sau posibilității stabilite prin amenajamentul silvic.**
- Partida **nu face obiectul modificării prevederilor amenajamentului.**
- Partida **nu provine din arborete situate în proprietăți mai mici de 10 ha, neamenajate.**
- **Arboretul în care este constituită partida este situat în afara arealului.**
- **Partida nu este constituită în arborete cu restricții privind protecția mediului (arii naturale protejate, parcuri naționale, parcuri naturale, rezervații naturale, situri Natura 2000, etc.)**

Atașăm prezentei Notificări următoarele:

1. Apv-ul generat în sistemul SUMAL, în faza „Aprobat”
2. Copii după descrierile parcelare ale ua-urilor în care este constituită partida
3. Copie după OM de aprobare a amenajamentului.
4. Fotografii relevante cu arbori afectați, ștampilate și semnate
5. Procesele-verbale de verificare a lucrărilor de evaluare a masei lemnoase

Șef ocol,

Ing. Gârduș Adrian-Cristian



GC/TL/2ex.



UPI Țaga, ua 39, 17.01.25



UPI Țaga, ua 39, 17.01.25

LS.....





ACT DE PUNERE ÎN VALOARE NR. 2500395500050

Unitate de Producție: I - Țaga
Denumire A.P.V: FIZES (198)

Suprafață totală act - (ha): 9.92 Tratament: T. PRODUSE ACCIDENTALE II Natura Produsului: PRODUSE ACCIDENTALE Tehnologia de Exploatare: SORTIMENTE SI MULTIPLI DE SORTIMENTE Data inventarierii: 17.01.2025 Anul exploatării: 2025 Procedul de inventariere: FIR CU FIR Ciocan forma CIRCULARĂ nr.: PS633 Accesibilitate: >1500	Informații privind N.T.S.M.		Grupa de specii	Nr. de arbori	Volum
	Stâncării pe - (ha):		Rășinoase FAG Quercinee Diverse tari Diverse moi	176	106.68
	Arbori putregăioși - (buc): cu un volum de - (mc):			4	0.44
Iescării - (buc): cu un volum de - (mc):		10	5.92		
			Total:	190	113.04

Specia	SORTARE DIMENSIONALĂ							Lemn lucru	Coajă	Lemn de foc		Volum brut
	G1	G2	G3	M1	M2	M3	LS			Total	VF	
CARPEN						0.03	0.03	0.06	0.01	0.37	0.04	0.44
MOLID	1.86	32.39	20.66	18.13	4.56		1.54	79.14	8.46	19.08		106.68
PLOP TREMURĂTOR		0.63		0.59	0.28	0.11	0.02	1.63	0.25	4.04	0.48	5.92
TOTAL	1.86	33.02	20.66	18.72	4.84	0.14	1.59	80.83	8.72	23.49	0.52	113.04

U.A.	Suprafață (ha)		Vârsta ani	Panta G	Seminiș utilizabil				Total volum brut
	Par cursă	UA			%	S. tot	Compoziție		
39	9.92	9.92	53	7.00			0		113.04

U.A.	CA	MO	PLT	Volum
39	0.44	106.68	5.92	113.04
Total	0.44	106.68	5.92	113.04

U.A.	Specia	Diametre		Înălțimi		Vârsta	Vol. arb.	Nr. arb.	Creșterea	Sortare dimensională							Coajă	Lemn foc		Volum brut
		dt	dcg	ht	hc					G1	G2	G3	M1	M2	M3	LS		Total	VF	
39	CA	14.00	14.00	12.75	12.75	53	0.11	4						0.03	0.03	0.01	0.37	0.04	0.44	
	MO	26.48	26.71	22.08	22.08	53	0.61	176	1.86	32.39	20.66	18.13	4.56		1.54	8.46	19.08		106.68	
	PLT	26.60	26.60	19.96	19.96	53	0.59	10		0.63		0.59	0.28	0.11	0.02	0.25	4.04	0.48	5.92	
Total U.A.: 39								190		1.86	33.02	20.66	18.72	4.84	0.14	1.59	8.72	23.49	0.52	113.04
Total General U.A.								190		1.86	33.02	20.66	18.72	4.84	0.14	1.59	8.72	23.49	0.52	113.04

Sef Ocol,
Gardus Cristian

Întocmit,
[Signature]

Birou Fond Forestier,
[Signature]

Verificat,
[Signature]

DESCRIERE PARCELARA

DS:Cluj

OS:Gherla

UP: 1

DESCRIEREA STATIONII SI ARBORETULUI														ELM	P	M	VAR	DM	HM	C	A	EL	PROVE	VI	DENS		V O L U M			CRES
																									CONS	MC/	MC/	MC/		
														ARB	P	RE	STA	CM	M	P	MES	AG	NIENTA	TA	LI	HA	UA	HA	HA	
37I 1.98 HA GF: 2 - 1D SUP: Q TS: 6152 TP: 7511 SOL: 2215 Versant mijlociu ondulat EXPOZITIE: V INC: 20 G ALTITUDINE: 350 - 380 M LITIERA: intrerupta-subtire TIP FLORA: Carex pilosa Artificial de prod. inf. relativ-echien COMP.ACTUALA: 10 SC COMP.TEL: 10SC SORT: SCL VARSTA EXPL.: 25 ani GOS Gros si mijlociu,cherestea SEM.UTIL: SUBARBORET: DATE COMPL.: Alte date complement. POL: ERZ: LUCRARI EXEC.: 2023-Cring-taiere de jos LUCRARI PROP.: CURATIRI														SC	10	LD	1			4			NEC	N	0.90					0.9
TOTAL																	1			4						0.9			0.9	
38 A 49.12 HA GF: 1 - 2A SUP: M TS: 6152 TP: 7511 SOL: 2201 Versant ondulat EXPOZITIE: S INC: 38 G ALTITUDINE: 285 - 430 M LITIERA: continua-subtire TIP FLORA: Carex pilosa Artificial de prod. mij. relativ-echien COMP.ACTUALA: 6 PIN 2 PI 2 DT COMP.TEL: 6GO 2 CE 1 CI 1 PA SORT: SCL VARSTA EXPL.: GOS Gros si mijlociu,cherestea SEM.UTIL: SUBARBORET: DATE COMPL.: Alte date complement. POL: ERZ: LUCRARI EXEC.: LUCRARI PROP.: TAIERI DE CONSERVARE AJUTORAREA REG NATURALE IMPADURIRI(dupa T. de reg)														PIN	6	P	65	26	20	3		.5	NEC	N	0.48	175	8596	3.0		
														PI	2	P	65	26	20	3	M	.5	NEC	N	0.16	58	2849	1.1		
														DT	2	P	65	26	20	3	M	.5	NEC	N	0.16	40	1965	1.1		
TOTAL																	65			3					0.8	273	13410	5.2		
38 B 6.63 HA GF: 1 - 2A SUP: M TS: 6152 TP: 7511 SOL: 2215 Versant mijlociu framintat EXPOZITIE: S INC: 38 G ALTITUDINE: 285 - 430 M LITIERA: continua-subtire TIP FLORA: Carex pilosa Artificial de prod. inf. relativ-echien COMP.ACTUALA: 9 SC 1 DT COMP.TEL: 10SC SORT: SCL VARSTA EXPL.: GOS Gros si mijlociu,cherestea SEM.UTIL: SUBARBORET: DATE COMPL.: Alunecare mijlocie Vatamare expl moderata Alte date complement. POL: ERZ: LUCRARI EXEC.: LUCRARI PROP.: TAIERI DE CONSERVARE AJUTORAREA REG NATURALE														SC	9	LD	30	14	12	4		.4	NEC	N	0.63	49	325	0.2		
														DT	1	IN	30	14	11	4	M	.4	RN	N	0.07	7	46	0.5		
TOTAL																	30			4					0.7	56	371	0.7		
39 9.92 HA GF: 2 - 1C SUP: A TS: 6252 TP: 5314 SOL: 3101 Versant superior ondulat EXPOZITIE: SE INC: 7 G ALTITUDINE: 530 - 560 M LITIERA: continua-subtire TIP FLORA: Asarum-Stellaria Partial derivat relativ-echien COMP.ACTUALA: 3 MO 3 GO 1 PLT 1 CA 2 DT COMP.TEL: 4GO 4 FR 2 DT SORT: GOL Gros,si mijlociu,cherestea VARSTA EXPL.: 110 ani GOS Gros si mijlociu,cherestea SEM.UTIL: SUBARBORET: DATE COMPL.: Alte date complement. POL: ERZ: LUCRARI EXEC.: LUCRARI PROP.: RARITURI														MO	3	P	50	24	19	2	M		NEC	N	0.24	98	972	4.0		
														GO	3	LT	50	22	17	2	M		RN	N	0.24	56	556	2.1		
														PLT	1	IN	50	32	23	2	M		RN	N	0.08	25	248	0.4		
														CA	1	LT	50	20	16	2	M		RN	N	0.08	15	149	0.7		
														DT	2	IN	50	26	19	2	M		RN	N	0.16	38	377	1.4		
TOTAL																	50			2					0.8	232	2302	8.6		

CONFORM CU ORIGINALUL

MINISTERUL MEDIULUI APELOR ȘI PĂDURILOR



CONFORM CU
ORIGINALUL

ORDIN

Nr. 940 / 30.04.2024

pentru aprobarea amenajamentului silvic al fondului forestier proprietate publică a statului, administrat de Regia Națională a Pădurilor - Romsilva, prin Ocolul Silvic Gherla, Direcția Silvică Cluj

Având în vedere Referatul de aprobare nr. R 7847/24.04.2024 al Direcției Generale Păduri și Strategii în Silvicultură,

În conformitate cu Avizul Comisiei tehnice de avizare pentru silvicultură din Ministerul Mediului, Apelor și Pădurilor nr. 12/07.03.2024 și ținând cont de Avizul de mediu nr. 2/21.02.2024 emis de Ministerul Mediului, Apelor și Pădurilor,

În temeiul prevederilor art. 22 alin. (1²) și alin. (1⁴) din Legea nr. 46/2008 - Codul silvic, republicată, cu modificările și completările ulterioare, ale art. 57 alin. (1), (4) și (5) din Ordonanța de urgență a Guvernului nr. 57/2019 privind Codul administrativ, cu modificările și completările ulterioare, precum și ale art. 13 alin. (4) din Hotărârea Guvernului nr. 43/2020 privind organizarea și funcționarea Ministerului Mediului, Apelor și Pădurilor, cu modificările și completările ulterioare,

ministrul mediului, apelor și pădurilor emite următorul

ORDIN:

Art. 1. - Se aprobă amenajamentul silvic al fondului forestier proprietate publică a statului, administrat de Regia Națională a Pădurilor - Romsilva, prin Ocolul Silvic Gherla, Direcția Silvică Cluj.

Art. 2. - Direcția Generală Păduri și Strategii în Silvicultură din cadrul Ministerului Mediului, Apelor și Pădurilor transmite prezentul ordin Regiei Naționale a Pădurilor - Romsilva, care răspunde de aplicarea și respectarea prevederilor acestuia.

Art. 3. - Prezentul ordin s-a întocmit în 3 exemplare, două pentru emitent, iar al treilea pentru Regia Națională a Pădurilor - Romsilva.

Art. 4. - După intrarea în vigoare a amenajamentului silvic, acesta se publică, în integralitatea lui, de către autoritatea publică centrală care răspunde de silvicultură pe site-ul acesteia.

MINISTRUL MEDIULUI, APELOR ȘI PĂDURILOR

Mircea FECHEA



Proces-verbal de verificare

Încheiat astăzi 22.01.2025

Subsemnatul, TUDOR LUCIAN MARIUS, având funcția de resp. Fond Forestier, în calitate de persoană desemnată cu verificarea lucrărilor de punere în valoare, în prezența:

1. OLARI TITUS, în calitate de conducător al lucrărilor de teren la evaluarea masei lemnoase;
2. Ing. Tudor Lucian, în calitate de persoană care a efectuat lucrările de birou și de elaborare/introducere în SUMAL a actului de punere în valoare în stadiul "CULES"; și
3. MURESAN OCTAVIAN MARIUS, în calitate de titular al cantonului silvic 3 FIZES, am procedat la verificarea lucrărilor de evaluare a masei lemnoase din U.P. 1, u.a. 39, , natura produselor SECUNDARE, felul tăierii T. DE ACCIDENTALE II.

Constatări:

- A. Verificarea lucrărilor de teren
 1. Amplasarea și delimitarea în teren a lucrărilor:
 - 1.1. Sunt executate lucrările de evaluare în U.P. și u.a.-urile prevăzute de amenajament și înscrise în delegația de marcarea:
 DA (semnătura persoanei desemnate cu verificarea lucrărilor) [Signature]
 NU, cu următoarea argumentație (semnătura persoanei desemnate cu verificarea lucrărilor)
 - 1.2. Sunt delimitate lucrările în teren:
 DA, prin delimitare cu [Signature] (semnătura persoanei desemnate cu verificarea lucrărilor) [Signature]
 NU, cu următoarea argumentație (semnătura persoanei desemnate cu verificarea lucrărilor)
 2. Alegerea arborilor de extras
Sunt aleși arbori de extras în concordanță cu scopul lucrărilor, natura tăierii și cu categoria de produse pentru care s-a emis delegația de marcarea:
 DA (semnătura persoanei desemnate cu verificarea lucrărilor) [Signature]
 NU, cu următoarea argumentație (semnătura persoanei desemnate cu verificarea lucrărilor)
 3. Măsurarea/determinarea elementelor dendrometrice
 - 3.1. Măsurarea diametrelor
Abaterea la măsurarea diametrelor de bază se încadrează în nivelul admis de normele tehnice:
 DA (semnătura persoanei desemnate cu verificarea lucrărilor) [Signature]
 NU, cu următoarea argumentație (semnătura persoanei desemnate cu verificarea lucrărilor)

3.2. Măsurarea înălțimilor

Diferența între înălțimea medie stabilită la evaluare și cea rezultată din verificări, pe specii, se încadrează în nivelul admis de norme tehnice:

DA (semnătura persoanei desemnate cu verificarea lucrărilor) 

NU, cu următoarea argumentație (semnătura persoanei desemnate cu verificarea lucrărilor)

3.3. Estimarea clasei de calitate


Abaterile la estimarea clasei de calitate se încadrează în nivelul admis de norme tehnice:

DA (semnătura persoanei desemnate cu verificarea lucrărilor) 

NU, cu următoarea argumentație (semnătura persoanei desemnate cu verificarea lucrărilor)

4. Aplicarea amprentei dispozitivului special de marcat*

Amprenta dispozitivului special de marcat este aplicată conform Regulamentului privind forma și modul de utilizare a dispozitivelor speciale de marcat, precum și modul de marcare a arborilor sau a unor loturi de arbori:

DA (semnătura persoanei desemnate cu verificarea lucrărilor) 

NU, cu următoarea argumentație (semnătura persoanei desemnate cu verificarea lucrărilor)

5. Numerotarea arborilor marcați (verificarea se face prin sondaj)*

5.1. Numerele de inventar sunt înscrise pe arbori cu *Creșcu fol.* și sunt lizibile:

DA (semnătura persoanei desemnate cu verificarea lucrărilor) 

NU, cu următoarea argumentație (semnătura persoanei desemnate cu verificarea lucrărilor)

5.2. Se constată necorelări în relația nr. arbore-specie-diametru, între datele din carnetul de inventariere și cele de la verificare:

DA, cu următoarea argumentație (semnătura persoanei desemnate cu verificarea lucrărilor)

NU (semnătura persoanei desemnate cu verificarea lucrărilor) 

Concluzii *Lucrarea este buna*

* Completarea este facultativă.

B. Verificarea lucrărilor de birou

1. Încadrarea în prevederile amenajamentului silvic

Natura tăierii și volumul de extras (intensitatea tăierii) se încadrează în prevederile amenajamentului silvic:

DA (semnătura persoanei desemnate cu verificarea lucrărilor) 

NU, cu următoarea argumentație (semnătura persoanei desemnate cu verificarea lucrărilor)

a) corelația între carnetul de inventariere și actul de punere în valoare, în privința numărului de arbori pe specii;

b) corelația între elementele dendrometrice medii pe specii consemnate în fișele de calcul ale acestora și cele utilizate la calculul actului de punere în valoare;


c) informațiile necesare completării tuturor rubricilor din actul de punere în valoare.

2. Există corelație între carnetul de inventariere și actul de punere în valoare în stadiul "CULES", în privința unităților amenajistice în care s-a efectuat lucrarea:

DA (semnătura persoanei desemnate cu verificarea lucrărilor) 

NU, cu următoarea argumentație (semnătura persoanei desemnate cu verificarea lucrărilor)

3. Există corelație între datele primare (carnetul de inventariere și fișele de despuiere, pe specii, categorii de diametre și clase de calitate) și actul de punere în valoare în stadiul "CULES", în privința numărului de arbori:

DA (semnătura persoanei desemnate cu verificarea lucrărilor) 


NU, cu următoarea argumentație (semnătura persoanei desemnate cu verificarea lucrărilor)

4. Există corelație între înălțimile medii pe specii determinate în teren (consemnate în fișele de calcul) și cele utilizate la calculul actului de punere în valoare:

DA (semnătura persoanei desemnate cu verificarea lucrărilor) 

NU, cu următoarea argumentație (semnătura persoanei desemnate cu verificarea lucrărilor)

4. Există corelație între înălțimile medii pe specii determinate în teren (consemnate în fișele de calcul) și cele utilizate la calculul actului de punere în valoare:

DA (semnătura persoanei desemnate cu verificarea lucrărilor) 

NU, cu următoarea argumentație (semnătura persoanei desemnate cu verificarea lucrărilor)

5. Au fost introduse în aplicația de calcul actul de punere în valoare, celelalte informații referitoare la evaluare (nr. dispozitiv special de marcat cu amprentă circulară și/sau pătrată, informații NTSM etc.):


DA (semnătura persoanei desemnate cu verificarea lucrărilor) 

NU, cu următoarea argumentație (semnătura persoanei desemnate cu verificarea lucrărilor)

Concluzii

În urma verificării lucrărilor de evaluare a masei lemnoase


SE PROPUNE:

1. Aprobarea actului de punere în valoare (semnătura persoanei desemnate cu verificarea lucrărilor) 

2. Refacerea parțială a lucrărilor constând în (semnătura persoanei desemnate cu verificarea lucrărilor)

3. Anularea lucrărilor de inventariere (semnătura persoanei desemnate cu verificarea lucrărilor)

Participanți la verificarea lucrărilor de evaluare:

1. TUDOR LUCIAN MARIUS, resp. Ford Forest., 
(nume prenume, functie si semnatura)

2. OLARI TITUS, ref distr., Olari
(nume prenume, functie si semnatura)

3. MURESAN OCTAVIAN MARIUS, padurar, 
(nume prenume, functie si semnatura)