



Contează pentru viitor!

**REGIA NAȚIONALĂ A PĂDURILOR – ROMSILVA DIRECȚIA  
SILVICĂ MARAMUREȘ  
OCOLUL SILVIC DRAGOMIREȘTI**

ROMÂNIA, 437140 DRAGOMIREȘTI, Str. 1 DECEMBRIE 1918, nr.134

Telefon: 40-262-337080; Fax: 40-262-337,030

e-mail: [osdragomiresti@marasilva.ro](mailto:osdragomiresti@marasilva.ro);

Nr. 2994/1 23.12.2024

Catre:

**GARDA FORESTIERA CLUJ**

Avand in vedere prevederile art. 5 alin (1) lit. a) din Procedura de aprobare, modificare și casare a actelor de punere în valoare pentru masa lemnoasă provenită din fondul forestier național și din vegetația forestieră situată pe terenuri din afara fondului forestier național aprobată prin OM 767/2018, precum și precizările din adresa dvoastră nr. 21048/30.10.2018, va transmitem pentru **verificare și avizare** urmatorul act de punere în valoare:

**APV 2400137804450**, denumirea **3321 BOGDAN MARIA**, O.S. Dragomiresti, UP II Baicu, u.a. **152A**, suprafața **3.42 ha**, volum **267.58 mc**, **proprietar Bogdan Maria (Dragomiresti, str. Nucilor, 60)**, natura produselor **accidentale**, suprafața ce necesită a fi împadurită **-nu este cazul**, factorii ce au afectat arboretul -doporături și rupturi provocate de vanturile extreme din 10.06.2024, contract de servicii silvice nr. 4096/05.12.2011 (valabil până la data 25.03.2030), numărul și data documentului care atestă proprietatea: TP 3261/28.06.2004.

Conform procedurilor transmise prin adresa G.F.Cluj nr. 21048/30.10.2018, facem următoarele precizări:

- nu face obiectul depășirii posibilității anuale;
- nu face obiectul modificării prevederilor amenajamentului silvic;
- nu este în afara arealului;
- arboretul este inclus în situl NATURA 2000 ROSCI 0264 Valea Izei și

Dealul Solovan,

Anexam prezentei următoarele documente, în copie certificată:

- APV-ul în stadiul VERIFICAT;
- descrierea parcelară din amenajamentul expirat în 2007.
- fotografiile relevante.
- documentele de proprietate

Cu respect,

SEF OCOL  
Dr.ing. HORJ RAVEL



RESP. FOND FORESTIER  
ing. IUGA VASILE

HP/IV - IEX

Nr. 9990/23.12.2024

ACT DE PUNERE ÎN VALOARE NR. 2400137804450

Unitate de Producție: II - BAICU  
 Denumire A.P.V.: 3321 BOGDAN MARIA (UP II Baicu, u.a. 152A)

Suprafață totală act - (ha): 3.42 Tratament: T. ÎN FONDUL FORESTIER NAȚIONAL PENTRU CARE LEGEA NU OBLIGĂ LA ELABORAREA DE AMENAJAMENTE SILVICE (S DE MAX. 10 HA) Natura Produsului: PRODUSE ACCIDENTALE Tehnologia de Exploatare: SORTIMENTE SI MULTIPLI DE SORTIMENTE Data inventarierii: 21.12.2024 Anul exploatării: 2025 Procedul de inventariere: FIR CU FIR Ciocan forma CIRCULARĂ nr.: MM1104 Accesibilitate: >1500	Informații privind N.T.S.M.		Grupa de specii	Nr. de arbori	Volum
	Stâncării pe - (ha): Arbori putregăioși - (buc): cu un volum de - (mc): Iescării - (buc): cu un volum de - (mc):		Rășinoase FAG Quercinee Diverse tari Diverse moi	33 129 4	33.96 221.57 12.05
			Total:	166	267.58

Specia	SORTARE DIMENSIONALĂ							Lemn lucru	Coajă	Lemn de foc		Volum brut
	G1	G2	G3	M1	M2	M3	LS			Total	VF	
FAG	56.51	39.57		8.47	4.58	1.71	0.36	111.20	5.91	104.46	12.24	221.57
BRAD	7.55	1.60	0.72	0.62	0.10		0.03	10.62	1.18	2.62		14.42
MOLID	2.72	7.45	2.89	2.09	0.56		0.21	15.92	1.62	2.00		19.54
PALTIN DE MUNTE	5.55	0.58		0.01				6.14	0.56	5.35	0.36	12.05
<b>TOTAL</b>	<b>72.33</b>	<b>49.20</b>	<b>3.61</b>	<b>11.19</b>	<b>5.24</b>	<b>1.71</b>	<b>0.60</b>	<b>143.88</b>	<b>9.27</b>	<b>114.43</b>	<b>12.60</b>	<b>267.58</b>

U.A.	Suprafață (ha)		Vârsta ani	Panta G	Semintș utilizabil				Total volum brut
	Par cursă	UA			%	S. tot	Compoziție		
152A	3.42		168	24.00			0		267.58

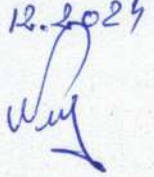
U.A.	FA	BR	MO	PAM	Volum
152A	221.57	14.42	19.54	12.05	267.58
<b>Total</b>	<b>221.57</b>	<b>14.42</b>	<b>19.54</b>	<b>12.05</b>	<b>267.58</b>


U.A.	Specia	Diametre		Înălțimi		Vârsta	Vol. arb	Nr. arb	Crestere	Sortare dimensională							Coajă	Lemn foc		Volum brut
		dt	dcg	ht	hc					G1	G2	G3	M1	M2	M3	LS		Total	VF	
152A	FA	38.43	41.07	23.91	23.91	168	1.72	129		56.51	39.57		8.47	4.58	1.71	0.36	5.91	104.46	12.24	221.57
	BR	41.75	41.75	24.13	24.13	168	1.80	8		7.55	1.60	0.72	0.62	0.10		0.03	1.18	2.62		14.42
	MO	31.44	31.44	21.64	21.64	168	0.78	25		2.72	7.45	2.89	2.09	0.56		0.21	1.62	2.00		19.54
	PAM	57.00	57.00	27.00	27.00	168	3.01	4		5.55	0.58		0.01				0.56	5.35	0.36	12.05
Total U.A.: 152A								166		72.33	49.20	3.61	11.19	5.24	1.71	0.60	9.27	114.43	12.60	267.58
Total General U.A.								166		72.33	49.20	3.61	11.19	5.24	1.71	0.60	9.27	114.43	12.60	267.58

Șef Ocol,  Intocmit,




Birou Fond Forestier, 


Verificat,  Birou  
 23.12.2024




UP II BAICU, u.a. 152A, suprafata 3.42 ha, proprietar Bogdan Maria,  
Dragomiresti, str. Nucilor, nr. 60, data 21.12.2024, foto ing. Iuga Vasile



UP II BAICU, u.a. 152A, suprafata 3.42 ha,  
proprietar Bogdan Maria, Dragomiresti, str.  
Nucilor, nr. 60, data 21.12.2024, foto ing.  
Iuga Vasile

A photograph of a forest in winter. The ground is covered in a layer of snow, and the trees are mostly bare, with some evergreens visible. The sky is a clear, pale blue. The image is oriented vertically on the page.

UP II BAICU, u.a. 152A, suprafata 3.42 ha, proprietar Bogdan Maria,  
Dragomiresti, str. Nucilor, nr. 60, data 21.12.2024, foto ing. Iuga Vasile



UP II BAICU, u.a. 152A, suprafata 3.42 ha, proprietar Bogdan Maria,  
Dragomiresti, str. Nucilor, nr. 60, data 21.12.2024, foto ing. Iuga Vasile

UP II BAICU, u.a. 152A, suprafata 3.42 ha, proprietar Bogdan Maria  
Dragomiresti, str. Nucilor, nr. 60, data 21.12.2024, foto ing. Iuga  
Vasile



Romsilva R.A.

Fil.:Maramures

DESCRIEREA STATIONII SI ARBORETULUI		ELM	P	M.	VIR	D	H	L	ES	AG	PROVE-	VI	DENS	V O L U M	CRES	
ARB	R	RE	STA	D	H	L	ES	AG	NIENTA	TA	LI	CONS	MC/HA	MC/UA	MC/HA	
P	GE	ANI	CM	M	P	TE	AJ									
152 A	53.7 HA	GF.1-4J,	SUP:V	TS:4420	TP:4131											
SOL:3101	Versant	ondulat	, EXPOZITIE	NE												
INC. 24 G	ALTITUDINE:	890-1225 M.														
LITIERA:	continua - subtire	TIP FLORA:Rubus hirtus														
	Natural fundamental prod. mij	relativ-plurien														
COMP.ACTUALA	: 10 FA															
COMP.TEL	: 4 FA 3 MO 3 BR															
SORT:FA	Gros si mijl.,cherestea															
SEM.UUTIL:	10FA															
SUBARBORET:																
DATE COMPL.	Alte date complement.															
POL:																
LUCRARI EXEC.	1986-T.produse accidentale															
	1988-T.produse accidentale															
LUCRARI PROP.	T.IGIENA(T.progresive decII)															
ERZ:supraf. puter.																
VIRSTA EXPL.120 ani																
TOTAL		140				3							0.70	397	21319	2.5

DESCRIEREA STATIONII SI ARBORETULUI		ELM	P	M.	VIR	D	H	L	ES	AG	PROVE-	VI	DENS	V O L U M	CRES	
ARB	R	RE	STA	D	H	L	ES	AG	NIENTA	TA	LI	CONS	MC/HA	MC/UA	MC/HA	
P	GE	ANI	CM	M	P	TE	AJ									
152 B	2.5 HA	GF.1-4J,	SUP:V	TS:4420	TP:4114											
SOL:3101	Versant mijlociu	ondulat	, EXPOZITIE	NV												
INC. 22 G	ALTITUDINE:	1020-1080 M.														
LITIERA:	continua - subtire	TIP FLORA:Asperula-Dentaria														
	Artificial de prod. mij.	relativ-echien														
COMP.ACTUALA	: 4 MO 6 FA															
COMP.TEL	: 5 MO 5 FA															
SORT:FA	Gros si mijl.,cherestea															
SEM.UUTIL:																
SUBARBORET:																
DATE COMPL.	Alte date complement.															
POL:																
LUCRARI EXEC.	1989-Degajari															
LUCRARI PROP.	CURATIRI/0.75															
ERZ:																
VIRSTA EXPL.115 ani																
TOTAL		10				3							0.80	6	16	2.4

*Conform cu organul*

DESCRIEREA STATIONII SI ARBORETULUI		ELM	P	M.	VIR	D	H	L	ES	AG	PROVE-	VI	DENS	V O L U M	CRES	
ARB	R	RE	STA	D	H	L	ES	AG	NIENTA	TA	LI	CONS	MC/HA	MC/UA	MC/HA	
P	GE	ANI	CM	M	P	TE	AJ									
152 C	0.5 HA	GF.1-4J,	SUP:V	TS:4420	TP:4114											
SOL:3101	Versant mijlociu	ondulat	, EXPOZITIE	N												
INC. 23 G	ALTITUDINE:	1125 M.														
LITIERA:	continua - subtire	TIP FLORA:Asperula-Dentaria														
	Natural fundamental prod. mij	relativ-echien														
COMP.ACTUALA	: 10 FA															
COMP.TEL	: 10 FA															
SORT:FA	Gros si mijl.,cherestea															
SEM.UUTIL:																
SUBARBORET:																
DATE COMPL.	Alte date complement.															
POL:																
LUCRARI EXEC.																
LUCRARI PROP.	CURATIRI															
ERZ:																
VIRSTA EXPL.120 ani																
TOTAL		10				3							0.80	17	9	3.0

DESCRIEREA STATIONII SI ARBORETULUI		ELM	P	M.	VIR	D	H	L	ES	AG	PROVE-	VI	DENS	V O L U M	CRES	
ARB	R	RE	STA	D	H	L	ES	AG	NIENTA	TA	LI	CONS	MC/HA	MC/UA	MC/HA	
P	GE	ANI	CM	M	P	TE	AJ									
152 D	0.7 HA	GF.1-4J,	SUP:V	TS:4420	TP:4114											
SOL:3101	Versant superior	ondulat	, EXPOZITIE	E												
INC. 30 G	ALTITUDINE:	1120-1150 M.														
LITIERA:	intrerupta-subtire	TIP FLORA:Asperula-Dentaria														
	Artificial de prod. mij.	relativ-echien														
COMP.ACTUALA	: 3 MO 7 FA															
COMP.TEL	: 6 FA 4 MO															
SORT:MO	Gros,cherestea															
SEM.UUTIL:																
SUBARBORET:																
DATE COMPL.	Alte date complement.															
POL:																
LUCRARI EXEC.																
LUCRARI PROP.	CURATIRI/0.55															
ERZ:																
VIRSTA EXPL.115 ani																
TOTAL		10				3							0.80	6	4	4.0



## ROMANIA

COMISIA JUDEȚEANĂ PENTRU STABILIREA DREPTULUI  
DE PROPRIETATE ASUPRA TERENURILOR

Judetul MARAMURES .....

Codul 1 0 8 0 1 7

Nr. 3561 .....

Comisia județeană pentru stabilirea dreptului de proprietate asupra terenurilor, constituită în baza Ordinului prefectului nr. 12..... / 13.02.2002, analizând propunerile comisiei comunale / orașenești / municipale, în baza prevederilor Legii nr. 18/1991, ale Legii nr. 169/1997 și ale Legii nr. 1/2000, cu modificările ulterioare, emite următorul


## TITLU DE PROPRIETATE

Persoana fizică / Persoana juridică ..... BOGDAN IOANA

(moștenitorii defunctului / defunctei) .....,  
având domiciliul / sediul în comuna (satul) / orașul / municipiul .....  
DRAGOMIREȘTI 202 ....., județul / sectorul ..... MARAMURES ....., primește în  
proprietate o suprafață totală de 3 ..... ha 4200 ..... mp, teren cu vegetație  
forestieră, din care 3 ..... ha 4200 ..... mp, din fondul forestier național  
(cu destinație forestieră), 0 ..... ha 0000 ..... mp, din afara fondului forestier  
național (cu destinație agricolă), situată pe teritoriul comunei / orașului / municipiului / sectorului DRAGOMIREȘTI  
conform celor menționate în anexă și pusă în posesie conform Procesului-verbal nr.  
1652 ..... / 14.06.2004.

Proprietarul va exercita asupra bunurilor de mai sus toate drepturile și obligațiile ce decurg din Constituția României și din legislația cu specific silvic în vigoare.

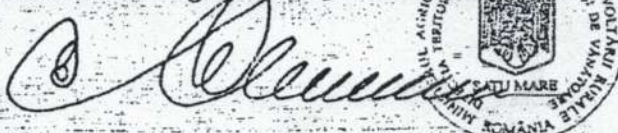
Prefect,


Secretar general  
al prefecturii,


Director general al  
Oficiului județean de cadastru,  
geodezie și cartografie,



Inspector șef al  
Inspectoratului silvic teritorial,  
Director executiv al  
Direcției teritoriale de regim silvic și vânătoare




Data 28.06.2004

Veziabil însoțit de ..... 1

2002

SUPRAFAȚA PRIMITĂ ÎN PROPRIETATE

Nr. crt.	Categori de terenuri	Suprafața		Oci silvic	Amplasament cadastral				Vecinătăi ale amplasamentului cadastral general	
		ha	m <sup>2</sup>		general		forestier		Punct cardinal	Detinători
					Tarla	Parcelă	UP	UA		
0	1	2	3	4	5	6	7	8	9	10
1	Teren forestier înscris în amenajamentul silvic	3	4200	DRAGOMIREȘTI				152-4	Nord	R.N.P.
									Sud	R.N.P.
									Est	VLAD ANUTA
									Vest	R.N.P.
		Nord								
		Sud								
		Est								
		Vest								
		Nord								
		Sud								
		Est								
		Vest								
		Nord								
		Sud								
		Est								
		Vest								
2	Pășuni împădurite								Nord	
									Sud	
									Est	
									Vest	
		Nord								
		Sud								
		Est								
		Vest								
		Nord								
		Sud								
		Est								
		Vest								
		Nord								
		Sud								
		Est								
		Vest								
3	Alte terenuri cu vegetație forestieră recuprise în amenajamentul silvic								Nord	
									Sud	
									Est	
									Vest	
		Nord								
		Sud								
		Est								
		Vest								
		Nord								
		Sud								
		Est								
		Vest								
		Nord								
		Sud								
		Est								
		Vest								
TOTAL suprafața primită în posesie:		3	4200							