



Contează pentru viitor!

REGIA NAȚIONALĂ A PĂDURILOR – ROMSILVA
DIRECȚIA SILVICĂ CLUJ – OCOLUL SILVIC SOMESUL RECE

Str. Principala, Nr. 178, Loc. Gilău, Jud. Cluj; Cod poștal 407310;
ONRC: J40/450/1991; CUI: RO1590120;
Telefon: 0264371649; Fax: 0264371649;
E-mail: srece@cluj.rosilva.ro; Pagina web: www.rosilva.ro;

Nr. 3887 /TFR/ 12.12.2024

NOTIFICARE

În conformitate cu prevederile O.M. nr. 767/2018, vă semnalăm faptul că pe suprafața de pădure proprietate publică a statului, administrată de Ocolul Silvic Someșul Rece, în U.P. III Izvoarele Someșului Rece, u.a. 116, 117A au fost puse în valoare produse accidentale I, arbori uscați atacați de ipide, constituindu-se partida 2400194500610 – 590 Rotundu Letoase Ram. 4, în volum de 362.23 mc, pe o suprafață de 46.0 ha.

Anexăm la prezenta notificare următoarele :

- actul de punere în valoare, în faza VERIFICAT;
- schița parchetului;
- copie descriere parcelara;
- copie Proces-verbal de verificare APV;
- copie Aviz C.T.A.S. nr. 1039/13.12.2016;
- copie O.M. nr. 255/03.04.2017;
- fotografii din suprafața afectată;

Precizăm de asemenea următoarele:

- prin extragerea acestor produse accidentale nu se depășește posibilitatea anuală de produse principale, cumulată de la intrarea în vigoare a amenajamentului silvic (2016-2025);
- nu se depășește posibilitatea decenală de produse principale prevăzută în amenajamentul silvic;
- nu este necesară modificarea prevederilor amenajamentului silvic;
- unitățile amenajistice în care s-a făcut punerea în valoare fac parte din aria naturală protejată.

Sef ocol,

Ing. Todea Florin Remus

CDI/CDI/2 ex.





ACT DE PUNERE ÎN VALOARE NR. 2400194500610

Unitate de Producție: III - Izvoarele Someșului
 Denumire A.P.V.: 590 Rotundu Letoase Ram. 4

Suprafață totală act - (ha): 46.0		Tratament: T. PRODUSE ACCIDENTALE I		Natura Produsului: PRODUSE ACCIDENTALE		Tehnologia de Exploatare: TRUNCHIURI SI CATARGE		Data inventarierii: 08.11.2024		Anul exploatării: 2024		Procedul de inventariere: FIR CU FIR		Ciocan forma CIRCULARĂ nr.: CJ0505		Accesibilitate: 501-1000		Informații privind N.T.S.M.		Grupa de specii		Nr. de arbori		Volum											
														Stâncării pe - (ha):		Rășinoase		1865		362.23															
														Arbori putregăioși - (buc): 50		FAG																			
														cu un volum de - (mc): 7.36		Quercinee																			
														Iescării - (buc): 1		Diverse tari																			
														cu un volum de - (mc): 0.08		Diverse moi																			
														Total:		1865		362.23																	
Specia		SORTARE DIMENSIONALĂ								Lemn lucru		Coajă		Lemn de foc		Volum brut																			
		G1		G2		G3		M1		M2		M3		LS																					
MOLID				12.18		31.28		59.63		24.03				9.75		136.87		16.91		208.45		0.67		362.23											
TOTAL				12.18		31.28		59.63		24.03				9.75		136.87		16.91		208.45		0.67		362.23											
U.A.		Suprafață (ha)		Vârsta ani		Panta G		Seminiș utilizabil								Total volum brut																			
		Par cursă		UA				%		S. tot		Compoziție				H.																			
116		22.50		33.82		54		10.00				0						185.41																	
117 A		23.50		33.65		54		10.00				0						176.82																	
U.A.		MO		Volum																															
116		185.41		185.41																															
117 A		176.82		176.82																															
Total		362.23		362.23																															
U.A.		Specia		Diametre		Înălțimi		Vârsta		Vol. arb.		Nr. arb.		Creștere		Sortare dimensională					Coajă		Lemn foc		Volum brut										
				dt		dcg		ht		hc						G1		G2		G3		M1		M2		M3		LS				Total		VF	
116		MO		18.44		18.00		14.54		14.33		54		0.19		965				6.30		14.48		29.64		12.69		5.10		8.46		108.74		0.36	
Total U.A.: 116												965						6.30		14.48		29.64		12.69		5.10		8.46		108.74		0.36			
117 A		MO		18.76		18.56		14.43		14.33		54		0.20		900				5.88		16.80		29.99		11.34		4.65		8.45		99.71		0.31	
Total U.A.: 117 A												900						5.88		16.80		29.99		11.34		4.65		8.45		99.71		0.31			
Total General U.A.												1865						12.18		31.28		59.63		24.03		9.75		16.91		208.45		0.67			

Șef Ocol,

Întocmit,

Birou Fond Forestier,

Verificat,

Todea Florin Remus

DESCRIERE PARCELARA

DS:Cluj

OS:Someșul Rece

UP: 3

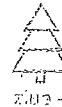
DESCRIEREA STATIONII SI ARBORETULUI														ELM ARB	P R P	M R E	VAR STA ANI	DM CM	HM M	C L P	A MES TEC	EL AG AJ	PROVE NIENTA	VI TA LI	DENS			VOLUM			CRES
																									CONS	MC/ HA	MC/ UA	MC/ HA			
116 33.82 HA GF: 1 - 3F 1C SUP: M TS: 2520 TP: 1133 SOL: 4103 Versant ondulat EXPOZITIE: N INC: 10 G ALTITUDINE: 1500 - 1600 M LITIERA: intrerupta-subtire TIP FLORA: Vaccinium Artificial de prod. inf. relativ-echien COMP.ACTUALA: 7 MO 3 MO COMP.TEL: 10MO SORT: MO Gros,cherestea VARSTA EXPL.: SEM.UTIL: SUBARBORET: DATE COMPL.: Alte date complement. Inmlastinare sezoniera POL: ERZ: LUCRARI EXEC.: LUCRARI PROP.: T.IGIENA														MO	7	P	45	16	12	4		.3	NEC	N	0.49	103	3483	5.3			
														MO	3	IN	45	18	13	4	M	.3	RN	N	0.21	49	1657	2.3			
TOTAL																	45								0.7	152	5140	7.6			
117 A 33.65 HA GF: 1 - 3F 5M 1C SUP: M TS: 2520 TP: 1133 SOL: 4103 Versant ondulat EXPOZITIE: SV INC: 10 G ALTITUDINE: 1500 - 1600 M LITIERA: intrerupta-subtire TIP FLORA: Vaccinium Artificial de prod. inf. relativ-echien COMP.ACTUALA: 7 MO 3 MO COMP.TEL: 10MO SORT: MO Gros,cherestea VARSTA EXPL.: SEM.UTIL: SUBARBORET: DATE COMPL.: Alte date complement. Doborituri izolate Inmlast.-scurta durata POL: ERZ: LUCRARI EXEC.: LUCRARI PROP.: T.IGIENA														MO	7	P	45	14	12	4		.2	NEC	N	0.49	103	3466	5.3			
														MO	3	IN	45	16	13	4	M	.2	RN	N	0.21	49	1649	2.3			
TOTAL																	45								0.7	152	5115	7.6			
117 B 4.75 HA GF: 1 - 2I 3F 5M SUP: M TS: 2520 TP: 1133 SOL: 4103 Platou ondulat EXPOZITIE: SV INC: 7 G ALTITUDINE: 1600 M LITIERA: intrerupta-subtire TIP FLORA: Vaccinium Natural fundamental prod. inf. relativ-echien COMP.ACTUALA: 10 MO COMP.TEL: 8MO 2 AN SORT: MO Gros,cherestea VARSTA EXPL.: SEM.UTIL: 10MO SUBARBORET: DATE COMPL.: Doborituri frecvente Uscare mijlocie Alte date complement. Inmlastinare sezoniera POL: ERZ: LUCRARI EXEC.: 2012-T.produse accidentale 2016-Taieri de conservare LUCRARI PROP.: TAIERI DE CONSERVARE IMPADURIRI(fara T de reg) INGRIJIREA CULTURILOR,COMPL														MO	10	IN	110	24	15	5		.3	RN	S	0.10	26	124	0.4			
TOTAL																	110								0.1	26	124	0.4			
117 C 2.09 HA GF: 1 - 3F 5M 1C SUP: M TS: 2520 TP: 1133 SOL: 4103 Versant superior ondulat EXPOZITIE: S INC: 7 G ALTITUDINE: 1600 M LITIERA: intrerupta-subtire TIP FLORA: Vaccinium Artificial de prod. inf. relativ-echien COMP.ACTUALA: 10 MO COMP.TEL: 10MO SORT: MO Gros,cherestea VARSTA EXPL.: SEM.UTIL: SUBARBORET: DATE COMPL.: Alte date complement. Inmlast.-scurta durata POL: ERZ: LUCRARI EXEC.: LUCRARI PROP.: T.IGIENA														MO	10	P	35	12	9	4		.2	NEC	N	0.70	96	201	7.3			
TOTAL																	35								0.7	96	201	7.3			



MINISTERUL APELOR ȘI PĂDURILOR



ORDIN

REGIA NAȚIONALĂ A PĂDURILOR
DIRECȚIA SILVICĂ CLUJ-NAPOCA
REGISTRATURĂNR
04

lung

04

an

2017

7.04.2017
inf Ciaca
inf Ioan
inf Bili

Nr. ~~255~~ / ~~08.04~~ / 2017

pentru aprobarea amenajamentului silvic al fondului forestier proprietate publică a statului,
administrat de Ocolul Silvic Someșu Rece, Direcția Silvică Cluj

Având în vedere Referatul de aprobare nr. 65573/DI/06.03.2017 al Direcției Politici și Strategii în Silvicultură,

În conformitate cu Avizul Comisiei tehnice de avizare pentru silvicultură din Ministerul Mediului, Apelor și Pădurilor nr. 1039/13.12.2016 și ținând cont de Decizia etapei de încadrare nr. 6/25.01.2017 a Agenției pentru Protecția Mediului Cluj,

În baza Ordonanței de urgență a Guvernului nr. 1/2017 pentru stabilirea unor măsuri în domeniul administrației publice centrale și pentru modificarea și completarea unor acte normative,

În temeiul prevederilor art. 22 alin. (1) din Legea nr. 46/2008 – Codul silvic, republicată, cu modificările ulterioare, precum și ale art. 13 alin. (5) din Hotărârea Guvernului nr. 20/2017 privind organizarea și funcționarea Ministerului Apelor și Pădurilor,


ministrul apelor și pădurilor emite următorul

ORDIN:

Art. 1. – Se aprobă amenajamentul silvic al fondului forestier proprietate publică a statului, administrat de Ocolul Silvic Someșu Rece, Direcția Silvică Cluj.

Art. 2. – Direcția Politici și Strategii în Silvicultură din cadrul Ministerului Apelor și Pădurilor transmite prezentul ordin Regiei Naționale a Pădurilor – Romsilva, care răspunde de aplicarea și respectarea prevederilor acestuia.

Art. 3. – Prezentul ordin s-a întocmit în 3 exemplare, două pentru emitent, iar al treilea pentru Regia Națională a Pădurilor – Romsilva.



MINISTERUL MEDIULUI, APELOR ȘI PĂDURILOR
Comisia tehnică de avizare pentru silvicultură

INSTITUȚIA NAȚIONALĂ A PĂDURILOR
DIRECȚIA SILVICĂ CLUJ-NAPOCA
REGISTRATURĂ



NR. 16
JAN. 2017

AVIZ CTAS nr. 1039 din 13.12.2016

pentru amenajamentul silvic al fondului forestier proprietate publică a statului,
administrat de Ocolul Silvic Someșu Rece, Direcția Silvică Cluj.

1. Au participat la ședința de avizare:

Președinte de ședință: Ilie Mihalache

Membri CTAS: Octavian Popescu, Florin Achim, Ramona Cherăscu – Zotta, Marian Tudoran,
Baru Constantin, Cristea Ioan, Marcu Petre, Gheorghe Gheorghijă, Macău Cristian, Cristea Marius

2. Din analiza făcută în cadrul ședinței de avizare a rezultat:

Amenajamentul a fost întocmit și avizat de I.N.C.D.S. "Marin Drăcea" – Stațiunea Bistrița cu
procesul verbal C.T.E. nr. 499 din 18.11.2016, șef proiect ing. Eugenia Tătar, expert CTAP ing.
Valentin Rusu. Amenajamentul a fost recepționat de beneficiar.

Perioada de aplicare a amenajamentului silvic al fondului forestier proprietate publică a
statului, administrat de Ocolul Silvic Someșu Rece este 01.01.2016 – 31.12.2025.

3. Cu ocazia examinării amenajamentului, Comisia a constatat următoarele:

Suprafața ocolului silvic este de 8904,00 ha, este cuprinsă în 4 unități de producție și are ca
folosințe: păduri și terenuri destinate împăduririi sau reîmpăduririi – 8755,19 ha din care terenuri de
reîmpădurit – 25,42 ha, terenuri afectate gospodăririi silvice – 104,05 ha, terenuri neproductive – 33,89
ha și terenuri scoase temporar din fondul forestier – 10,87 ha (transmise prin acte normative – 0,74 și
ocupații și litigii – 10,13 ha);

– Suprafața încadrată în grupa I funcțională este de 6814,73 ha;

– Suprafața încadrată în grupa a II a funcțională este de 1940,46 ha;

– Structura fondului forestier (date medii):

compoziție: 74MO 16FA 3BR 2PAM 1ME 1LA 1CA 1DR 1DT ; vârsta medie: 54 ani;
volumul la ha: 137 m³; consistența medie: 0,59; clasa de producție medie: III.5, indicele de creștere
curentă: 5,0 m³/an/ha; fond lemnos total: 1196358 m³.

Procesul de producție s-a organizat în următoarele subunități de gospodărire:

S.U.P. A – Codru regulat – sortimente obișnuite:.....5735,22 ha;
S.U.P. M – Păduri supuse regimului de conservare deosebită:.....2928,08 ha;
S.U.P. K – Rezervații de semințe:64,55 ha;
S.U.P. E – Păduri supuse regimului de ocrotire integrală.....1,92 ha.

Bazele de amenajare:

– regim: codru;

– compoziția țel: corespunzătoare tipului natural fundamental de pădure pentru arboretele
exploatabile și compoziția țel la exploatabilitate pentru celelalte arborete;

– tratamente: tăieri progresive, tăieri succesive, tăieri rase;

– exploatabilitatea: de protecție pentru arboretele încadrate în grupa I funcțională și tehnică
pentru arboretele încadrate în grupa a II a funcțională;

– ciclul: 100 ani, 110 ani – S.U.P. A.

Posibilitatea:

– Posibilitatea de produse principale: 6733 m³/an;

– Posibilitatea de produse secundare: 2238 m³/an, din care rărituri 2090 m³/an;

– Volum maxim posibil de extras prin lucrări de conservare: 3941 m³/an.

Lucrări prevăzute în deceniul în curs:

– asigurarea regenerării naturale: 1386,96 ha;

6.02.2017.
ing. Ciucă

ing. Ioan
o.i. Someșu

[Handwritten signature]

14
35/2
2017

- îngrijirea culturilor tinere: 2483,23 ha;
- degajări: 16,34 ha;
- curățiri: 237,43 ha, 1483 m³;
- rărituri: 805,03 ha, 20898 m³;
- tăieri de regenerare: 1049,63 ha, 67334 m³, din care:
 - tăieri progresive: 1011,79 ha, 65206 m³;
 - tăieri succesive: 15,80 ha, 1027 m³;
 - tăieri rase: 22,04 ha, 1101 m³.
- tăieri de igienă: 3174,37 ha, 22599 m³;
- lucrări de conservare: 1079,03 ha, 39406 m³;
- împăduriri: 1922,29 ha.

Rețeaua de drumuri: 19,52 m/ha, care asigură o accesibilitate a pădurilor de 87%.

4. **Concluzii rezultate:** se propune avizarea favorabilă a amenajamentului silvic al fondului forestier proprietate publică a statului, administrat de Ocolul Silvic Someșu Rece, Direcția Silvică Cluj. Beneficiarul are obligația de a parcurge procedura legală de avizare de mediu, conform H.G. 1076/2004 privind stabilirea procedurii de realizare a evaluării de mediu pentru planuri și programe.

5. **Comisia:**


AVIZEAZĂ FAVORABIL

Amenajamentul silvic al fondului forestier proprietate publică a statului,
administrat de Ocolul Silvic Someșu Rece, Direcția Silvică Cluj

6. Difuzarea prezentului aviz către toți factorii interesați se va face prin grija secretariatului CTAS din minister.

Președinte CTAS,
Secretar de Stat

Erika STANCIU



Proces-verbal de verificare

Încheiat astăzi,

Subsemnatul Condrea Daniel, având funcția de inginer silvic, în calitate de persoană desemnată cu verificarea lucrărilor de punere în valoare, în prezența:

1 Teh. Toader Nicolae, în calitate de conducător al lucrărilor de teren la evaluarea masei lemnoase;
2 Ing. Condrea Daniel, în calitate de persoană care a efectuat lucrările de birou și de elaborare/
introducere în SUMAL a actului de punere în valoare în stadiul "CULES"; și
3 Pad. Toader Alexandru, în calitate de titular al cantonului silvic: 7 Rotundu

am procedat la verificarea lucrărilor de evaluare a masei lemnoase din
U.P. III IZVOARELE SOMESULUI RECE u.a.: 116, 117A
natura produselor: Principale felul tăierii: accidentale I
Constatări:

B. Verificarea lucrărilor de birou

1. Încadrarea în prevederile amenajamentului silvic

Natura tăierii și volumul de extras (intensitatea tăierii) se încadrează în prevederile amenajamentului silvic:

DA (semnătura persoanei desemnate cu verificarea lucrărilor)

NU, cu următoarea argumentație **PRODUSE ACCIDENTALE** (semnătura persoanei desemnate cu verificarea lucrărilor)

- a) corelația între carnetul de inventariere și actul de punere în valoare, în privința numărului de arbori pe specii;
- b) corelația între elementele dendrometrice medii pe specii consemnate în fișele de calcul ale acestora și cele utilizate la calculul actului de punere în valoare; **metoda de calcul nu folosește valori medii**
- c) informațiile necesare completării tuturor rubricilor din actul de punere în valoare.

2. Există corelație între carnetul de inventariere și actul de punere în valoare în stadiul "CULES", în privința unităților amenajistice în care s-a efectuat lucrarea:

DA (semnătura persoanei desemnate cu verificarea lucrărilor)

NU, cu următoarea argumentație (semnătura persoanei desemnate cu verificarea lucrărilor)

3. Există corelație între datele primare (carnetul de inventariere și fișele de despuiere, pe specii, categorii de diametre și clase de calitate) și actul de punere în valoare în stadiul "CULES", în privința numărului de arbori:

DA (semnătura persoanei desemnate cu verificarea lucrărilor)

NU, cu următoarea argumentație (semnătura persoanei desemnate cu verificarea lucrărilor)

4. Există corelație între înălțimile medii pe specii determinate în teren (consemnate în fișele de calcul) și cele utilizate la calculul actului de punere în valoare:

DA (semnătura persoanei desemnate cu verificarea lucrărilor)

NU, cu următoarea argumentație **metoda de calcul nu folosește valori medii** (semnătura persoanei desemnate cu verificarea lucrărilor)

5. Au fost introduse în aplicația de calcul actul de punere în valoare, celelalte informații referitoare la evaluare (nr. dispozitiv special de marcat cu amprentă circulară și/sau pătrată, informații NTSM etc.):

DA (semnătura persoanei desemnate cu verificarea lucrărilor)

NU, cu următoarea argumentație (semnătura persoanei desemnate cu verificarea lucrărilor)

6. Concluzii

În urma verificării lucrărilor de evaluare a masei lemnoase

1. Aprobarea actului de punere în valoare (semnătura persoanei desemnate cu verificarea lucrărilor)

2. Refacerea parțială a lucrărilor constând în (semnătura persoanei desemnate cu verificarea lucrărilor)

3. Anularea lucrărilor de inventariere (semnătura persoanei desemnate cu verificarea lucrărilor)

Participanți la verificarea lucrărilor de evaluare:

1 Teh. Toader Nicolae (nume, prenume și semnătura)

2 Ing. Condrea Daniel (nume, prenume și semnătura)

3 Pad. Toader Alexandru (nume, prenume și semnătura)