

OS Tihuta Colibita RA  
Nr. 3017 din 09.12.2024

## NOTIFICARE

Catre,  
GARDA FORESTIERA CLUJ

In conformitate cu metodologia din cadrul O.M. 767/2018, va transmitem in vederea avizarii, actele de punere in valoare prezentate in tabelul de mai jos:

Specificatii	APV	
Denumire APV	928 Canton Sendroaia	
Ocol Silvic	TIHUTA - COLIBITA R.A.	
UP	I TIHUTA	
u.a.	543A	
Suprafata (ha)	12	
Volu (m.c.)	194.89	
Proprietar	COMUNA PRUNDU BARGAULUI	
Natura produs	Produce accidentale I	
Suprafata de impadurit (ha)	-	-
Factori care au afectat arboretul	Vant/Uscare	
Contract de administrare numar / data	4782/12.06.2019 INREGISTRAT LA GF CLUJ CUNR. 381/20.06.2019	
Document de proprietate nr. /data	PV Posesie nr.33/13.07.2004	
APV-ul face obiectul depasirii posibilitatii anuale	DA	
APV-ul face obiectul modificarii prevederilor amenajamentului	NU	
APV-ul provine din arborete situate in proprietati <10 ha	NU	
Arboretul este situat in afara arealului	NU	
Punerea in valoare s-a facut in arborete cu restrictii privind protectia mediului	NU SE AFLA IN SIT SAU ARIE PROTEJATA	

### Anexam:

- actele de punere in valoare avizate de seful de ocol;
- copie dupa conferinta a II-a de amenajare, avizul CTAS;
- copii dupa descrierile parcelare;
- fotografii relevante din u.a.-urile mentionate;

Sef Ocol  
Ing. Vlad Florin Daniel



Fond Forestier  
Ing. Bodasca Teofil

**ACT DE PUNERE ÎN VALOARE NR. 2400130602480**

Unitate de Producție: 1 - Tihuța  
 Denumire A.P.V: 928 Canton Sendroaia

Suprafață totală act - (ha): 12.0 Tratament: T. PRODUSE ACCIDENTALE I Natura Produsului: PRODUSE ACCIDENTALE Tehnologia de Exploatare: TRUNCHIURI SI CATARGE Data inventarierii: 03.12.2024 Anul exploatării: 2024 Procedul de inventariere: FIR CU FIR Ciocan forma CIRCULARĂ nr.: BN1119 Accesibilitate: 0-250	Informații privind N.T.S.M.		Grupa de specii	Nr. de arbori	Volum
	Stâncării pe - (ha): Arbori putregăioși - (buc): 5 cu un volum de - (mc): 0.47 Iescării - (buc): cu un volum de - (mc):		Rășinoase FAG Quercinee Diverse tari Diverse moi	350	194.89
			Total:	350	194.89

Specia	SORTARE DIMENSIONALĂ							Lemn lucru	Coajă	Lemn de foc		Volum brut
	G1	G2	G3	M1	M2	M3	LS			Total	VF	
BRAD	0.06	0.12	0.13	0.52	0.37		0.10	1.30	0.15	1.58	0.01	3.03
MOLID	2.16	26.24	23.60	29.49	9.26		3.05	93.80	10.57	79.15	0.06	183.52
PIN SILVESTRU		0.37	0.98	1.72	0.46		0.15	3.68	0.93	3.73	0.04	8.34
<b>TOTAL</b>	<b>2.22</b>	<b>26.73</b>	<b>24.71</b>	<b>31.73</b>	<b>10.09</b>		<b>3.30</b>	<b>98.78</b>	<b>11.65</b>	<b>84.46</b>	<b>0.11</b>	<b>194.89</b>

U.A.	Suprafață (ha)		Vârsta ani	Panta G	Semintș utilizabil				Total volum brut
	Par cursă	UA			%	S. tot	Compoziție		
543 A	12.00	16.00	55	10.00			0		194.89

U.A.	BR	MO	PI	Volum
543 A	3.03	183.52	8.34	194.89
<b>Total</b>	<b>3.03</b>	<b>183.52</b>	<b>8.34</b>	<b>194.89</b>

U.A.	Specia	Diametre		Înălțimi		Vârsta	Vol. arb.	Nr. arb.	Creștere	Sortare dimensională							Coajă	Lemn foc		Volum brut	
		dt	dcg	ht	hc					G1	G2	G3	M1	M2	M3	LS		Total	VF		
543 A	BR	18.50	18.50	19.06	19.06	55	0.38	8		0.06	0.12	0.13	0.52	0.37		0.10	0.15	1.58	0.01	3.03	
	MO	22.77	26.76	27.20	27.20	55	0.56	326		2.16	26.24	23.60	29.49	9.26		3.05	10.57	79.15	0.06	183.52	
	PI	22.38	22.38	24.06	24.06	55	0.52	16			0.37	0.98	1.72	0.46		0.15	0.93	3.73	0.04	8.34	
<b>Total U.A.: 543 A</b>								<b>350</b>			<b>2.22</b>	<b>26.73</b>	<b>24.71</b>	<b>31.73</b>	<b>10.09</b>		<b>3.30</b>	<b>11.65</b>	<b>84.46</b>	<b>0.11</b>	<b>194.89</b>
<b>Total General U.A.</b>								<b>350</b>			<b>2.22</b>	<b>26.73</b>	<b>24.71</b>	<b>31.73</b>	<b>10.09</b>		<b>3.30</b>	<b>11.65</b>	<b>84.46</b>	<b>0.11</b>	<b>194.89</b>

Șef Ocol,

Întocmit,

Birou Fond Forestier,

Verificat,

VLAD FLORIN DANIEL



Handwritten signature in blue ink.

Handwritten signature in blue ink.



542 A 33,1 HA GF:2-1B SUP:A TS:2312 TP:1121 SOL: 4101 Vers. mijl. ondulat, EXPOZ.: N ÎNCLINAREA : 15 G, ALTITUDINE: 1030,0 - 1128,0 M. LIT: cont. subț. TIPFL: Vaccinium Artificial de prod. mijl. rel. echien COMPOZIȚIA ACTUALĂ: 10MO COMPOZIȚIA ȚEL: 10MO SORT: MO Gros, cherest. VÂRSTA EXP:100 ani													ELM	P	M	VIR			C	AM	EL	PROVE-	VI	DENS	VOLUM	CRES	
SEM UTIL: SUBARB: DATECOMP:Alte date compl.,													ARB	R	RE	STA	D	H	L	ES	AG	NIENȚA	TA	-	MC/	MC/	MC/
POL: ERZ: LUCRĂRIEXEC:2008 - T. accidentale; 2014 - T. accidentale LUCRĂRIPROP.:T. igienă														P	GE	ANI	CM	M	P	TE	AJ		LI	CONS	HA	UA	HA
													MO	10	P	60	30	23	3		3	NEC	N	080	426	14101	102
													Total			60			3					08	426	14101	102

542V 0,1 HA GF: SUP: TS: TP: SOL: -, EXPOZ.: ÎNCLINAREA : 0 G, ALTITUDINE: 1030,0 M. LIT: - TIPFL: -													ELM	P	M	VIR			C	AM	EL	PROVE-	VI	DENS	VOLUM	CRES	
COMPOZIȚIA ACTUALĂ: COMPOZIȚIA ȚEL: SORT: VÂRSTA EXP:													ARB	R	RE	STA	D	H	L	ES	AG	NIENȚA	TA	-	MC/	MC/	MC/
SEM UTIL: SUBARB: DATECOMP:Alte date compl.,														P	GE	ANI	CM	M	P	TE	AJ		LI	CONS	HA	UA	HA
POL: ERZ: LUCRĂRIEXEC: LUCRĂRIPROP.:													Total			0			0					00	0	0	00

543 A 16,0 HA GF:2-1B SUP:A TS:2312 TP:1121 SOL: 4101 Vers. mijl. ondulat, EXPOZ.: S ÎNCLINAREA : 10 G, ALTITUDINE: 1050,0 - 1104,0 M. LIT: cont. subț. TIPFL: Vaccinium Artificial de prod. mijl. rel. echien COMPOZIȚIA ACTUALĂ: 10MO COMPOZIȚIA ȚEL: 10MO SORT: MO Gros, cherest. VÂRSTA EXP:100 ani													ELM	P	M	VIR			C	AM	EL	PROVE-	VI	DENS	VOLUM	CRES	
SEM UTIL: SUBARB: DATECOMP:Alte date compl.,													ARB	R	RE	STA	D	H	L	ES	AG	NIENȚA	TA	-	MC/	MC/	MC/
POL: ERZ: LUCRĂRIEXEC:2005 - T. igienă; 2005 - rărituri LUCRĂRIPROP.:rărituri														P	GE	ANI	CM	M	P	TE	AJ		LI	CONS	HA	UA	HA
													MO	10	P	45	22	19	3		3	NEC	N	090	367	5872	129
													Total			45			3					09	367	5872	129

543 B 0,3 HA GF:2-1B SUP:A TS:2333 TP:1111 SOL: 3301 Vers. mijl. plan, EXPOZ.: S ÎNCLINAREA : 6 G, ALTITUDINE: 1105,0 M. LIT: cont. subț. TIPFL: Asperula - Oxalis Nat. fundam. de prod. super. rel. echien COMPOZIȚIA ACTUALĂ: 10MO COMPOZIȚIA ȚEL: 10MO SORT: MO Gros și f. gros, cherestea VÂRSTA EXP:110 ani													ELM	P	M	VIR			C	AM	EL	PROVE-	VI	DENS	VOLUM	CRES	
SEM UTIL: SUBARB: DATECOMP:Alte date compl.,													ARB	R	RE	STA	D	H	L	ES	AG	NIENȚA	TA	-	MC/	MC/	MC/
POL: ERZ: LUCRĂRIEXEC: LUCRĂRIPROP.:T. igienă														P	GE	ANI	CM	M	P	TE	AJ		LI	CONS	HA	UA	HA
													MO	10	P	75	36	27	2		5	NEC	N	0,70	463	139	88
													Total			75			2					0,7	463	139	88



S.C. BIOS&CO SRL TIMIȘOARA

Nr. 168/30.03.2015

1657  
30 03 2015

PROCES VERBAL

al Conferinței a II-a de amenajare, privind soluțiile tehnice prevăzute în amenajarea fondului forestier proprietate publică a Comunei Prundu Bârgăului și privată a Parohiei Susenii Bârgăului și a Parohiei Prundu Bârgăului, județul Bistrița-Năsăud, organizat în U.P. I Tihuța, din raza de activitate a Comisariatului de Regim Silvic și Cinegetic Cluj-Napoca.

**Participanți:**

1. ing. Munteanu Ion - delegat M.M.A.P.
2. ing. Țacăl Dan Mihai - reprezentant custode  
(Arie protejată "ROSCI0051 Cușma")
3. ing. Sut Vasile - șef O.S. Tihuța-Colibița R.A.
4. Crisan Doru Toader – primar comuna Prundu Bârgăului
5. Jauca Ioan – reprezentant Parohia Prundu Bârgăului
6. Pugna Gabriel – reprezentant Parohia Susenii Bârgăului
7. dr. ing. Banu Constantin - specialist C.T.A.P.
8. ing. Mișcoi Marius - șef proiect S.C. BIOS&CO S.R.L.

Handwritten signatures and official stamps are present next to the list of participants. The stamps include:  
- A circular stamp of the Local Public Silviculture Office of Tihuța, Cluj-Napoca.  
- A circular stamp of the Forest Management Office of Tihuța-Colibița R.A.  
- A circular stamp of the Forest Management Office of Prundu Bârgăului.  
- A circular stamp of the Parohia Susenii Bârgăului.  
- A rectangular stamp of the Forest Management Office of Prundu Bârgăului.  
- A rectangular stamp of the Forest Management Office of Tihuța-Colibița R.A.

**CONFORM CU ORIGINALUL**

**Obiect:**

În conformitate cu prevederile "Normelor tehnice pentru amenajarea pădurilor" ediția 1986 și 2000, ne-am întrunit pentru a analiza și aviza soluțiile tehnice și planurile de amenajament propuse de proiectant la amenajarea fondului forestier proprietate publică a Comunei Prundu Bârgăului, „U.P. I Tihuța”, județul Bistrița-Năsăud.

Conform datelor prezentate și în urma discuțiilor purtate s-au stabilit următoarele:

Official stamp of the Local Public Silviculture Office of Tihuța, Cluj-Napoca, with handwritten initials.



**MINISTERUL MEDIULUI, APELOR ȘI PĂDURILOR**  
Comisia tehnică de avizare pentru silvicultură

**AVIZ CTAS nr. 490 din 02.03.2016**

**pentru amenajamentul silvic al fondului forestier proprietate publică aparținând  
comunei Prundu Bârgăului și proprietate privată aparținând Parohiei Susenii Bârgăului și  
Parohiei Prundu Bârgăului, Unitatea de Producție I Tihuța, județul Bistrița-Năsăud**

**1. Au participat la ședința de avizare:**

Președinte de ședință: Dănuț Iacob

Membri CTAS: Florin Achim, Ciprian Bădescu, Marian Tudoran, Banu Constantin, Cristea Ioan,  
Gheorghe Gheorghită, Macău Cristian, Marius Cristea.

**2. Din analiza făcută în cadrul ședinței de avizare a rezultat:**

- amenajamentul silvic al fondului forestier, proprietate publică aparținând comunei Prundu Bârgăului și proprietate privată aparținând Parohiei Susenii Bârgăului și Parohiei Prundu Bârgăului, Unitatea de Producție I Tihuța, județul Bistrița-Năsăud, s-a elaborat de S.C. Bios&Co SRL Timișoara, șef proiect ing. Marius Mișcoi, expert CTAP dr.ing. Constantin Banu.

- amenajamentul silvic al fondului forestier, proprietate publică aparținând comunei Prundu Bârgăului și proprietate privată aparținând Parohiei Susenii Bârgăului și Parohiei Prundu Bârgăului, Unitatea de Producție I Tihuța, județul Bistrița-Năsăud, a fost avizat cu procesul verbal CTAP nr. 6 din 04.05.2015, recepționat de beneficiar și verificat de I.T.R.S.V. Cluj.

- perioada de aplicare a amenajamentului silvic al fondului forestier, proprietate publică aparținând comunei Prundu Bârgăului și proprietate privată aparținând Parohiei Susenii Bârgăului și Parohiei Prundu Bârgăului, Unitatea de Producție I Tihuța, județul Bistrița-Năsăud este 01.01.2015 – 31.12.2024.

**3. Cu ocazia examinării amenajamentului, Comisia a constatat următoarele:**

Documentele privind proprietatea: Titlurile de proprietate nr. 2215/13.06.2003, nr. 2217/25.06.2003, nr. 2216/13.06.2003, nr. 371/22.05.2002, nr. 54317/19.05.2004, nr. 542333/03.08.2004, nr. 573794/31.03.2010, nr. 1603/21.10.2002 și nr. 362200/13.04.2005, Procesele verbale de punere în posesie nr. 308/24.07.2007 și nr. 2009/24.04.2009 și Actul de donație nr. 549/4.06.2004.

Suprafața inclusă în amenajament este de 3852,8 ha, a făcut parte din O.S. Prundu Bârgăului (U.P. I Heniu și U.P. II Tihuța), O.S. Ilva Mică (U.P. VI Obârșia Leșului) și O.S. Dorna Candrenilor (U.P. V Dornișoara) și are ca folosințe: păduri și terenuri destinate împăduririi sau reîmpăduririi – 3385,8 ha din care terenuri de reîmpădurit – 2,0 ha, terenuri afectate gospodăririi silvice – 36,5 ha, terenuri neproductive – 4,8 ha, terenuri scoase temporar din fondul forestier – 425,7 ha (transmise prin acte normative – 5,3 și ocupații și litigii – 420,4 ha).

- Suprafața încadrată în grupa I funcțională este de 1778,8 ha;

- Suprafața încadrată în grupa a II a funcțională este de 1607,0 ha.

- Structura fondului forestier (date medii):

compoziție: 57MO 33FA 7BR 1LA 1PAM 1CA; vârsta medie: 63 ani; volumul la ha: 291 m<sup>3</sup>; consistența medie: 0,76; clasa de producție medie: II.8; indicele de creștere curentă: 8,4 m<sup>3</sup>/ha; fond lemnos total: 985549 m<sup>3</sup>.

Procesul de producție s-a organizat în următoarele subunități de gospodărire:

S.U.P. A – Codru regulat – sortimente obișnuite: .....2552,3 ha;

S.U.P. M – Păduri supuse regimului de conservare deosebită: .....831,5 ha.

Bazele de amenajare:

- regim: codru;

- compoziția țel: corespunzătoare tipului natural fundamental de pădure pentru arboretele exploatabile și compoziția țel la exploatabilitate pentru celelalte arborete;

- tratamente: tăieri progresive și tăieri succesive;

**CONFORM CU  
ORIGINALUL**



- exploatabilitatea: de protecție pentru arboretele încadrate în grupa I funcțională și tehnică pentru arboretele încadrate în grupa a II a funcțională;
- ciclu: S.U.P. A – 110 ani.

Posibilitatea:

- Posibilitatea de produse principale: 3340 m<sup>3</sup>/an;
- Posibilitatea de produse secundare: 4254 m<sup>3</sup>/an, din care rărituri 4128 m<sup>3</sup>/an;
- Volum maxim posibil de extras prin lucrări de conservare: 784 m<sup>3</sup>/an.

Lucrări prevăzute în deceniul în curs:

- asigurarea regenerării naturale: 355,6 ha;
- îngrijirea culturilor tinere: 133,1 ha;
- degajări: 124,1 ha;
- curățiri: 192,9 ha, 1263 m<sup>3</sup>;
- rărituri: 1098,6 ha, 41280 m<sup>3</sup>;
- tăieri de regenerare: 268,5 ha, 33402 m<sup>3</sup>, din care:
  - tăieri progresive: 260,6 ha, 31974 m<sup>3</sup>;
  - tăieri succesive: 7,9 ha, 1428 m<sup>3</sup>.
- tăieri de igienă: 1127,5 ha, 9045 m<sup>3</sup>;
- lucrări de conservare: 263,9 ha, 7842 m<sup>3</sup>;
- împăduriri: 77,2 ha.

**4. Concluzii rezultate:**

Se propune avizarea favorabilă a amenajamentului silvic al fondului forestier, proprietate publică aparținând comunei Prundu Bârgăului și proprietate privată aparținând Parohiei Susenii Bârgăului și Parohiei Prundu Bârgăului, Unitatea de Producție I Tihuța, județul Bistrița-Năsăud. Beneficiarii au obligația de a parcurge procedura legală de avizare de mediu, conform H.G. 1076/2004 privind stabilirea procedurii de realizare a evaluării de mediu pentru planuri și programe.

**5. Comisia:**


**AVIZEAZĂ FAVORABIL**

**Amenajamentul silvic al fondului forestier proprietate publică aparținând comunei Prundu Bârgăului și proprietate privată aparținând Parohiei Susenii Bârgăului și Parohiei Prundu Bârgăului, Unitatea de Producție I Tihuța, județul Bistrița-Năsăud**

**6. Difuzarea prezentului aviz către toți factorii interesați se va face prin grija secretariatului CTAS din minister.**

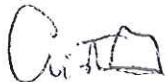
Președinte CTAS,  
Secretar de Stat

Erika STANCIU

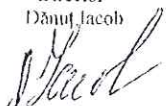



**CONFORM CU ORIGINALUL**

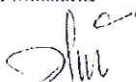
Red. Marius Cristea/3 ex.  
Data 03.03.2016



Director  
Dănuț Jacob



Director general  
Ilie Mihalache





03.10.2017  
-FF-ug. Botosani T.  
Hles

MINISTERUL APELOR ȘI PĂDURILOR



ORDIN

Nr. 1247 / 26.09.2017

pentru aprobarea amenajamentului silvic al fondului forestier proprietate publică aparținând comunei Prundu Bârgăului și proprietate privată aparținând Parohiei Susenii Bârgăului și Parohiei Prundu Bârgăului (Unitatea de Producție I Tihuța, Unitatea de Producție II Colibița, Unitatea de Producție III Dornișoara), județul Bistrița-Năsăud

Având în vedere Referatul de aprobare nr. 67406/DI/31.08.2017 al Direcției Politici și Strategii în Silvicultură,

În conformitate cu Avizele Comisiei tehnice de avizare pentru silvicultură din Ministerul Mediului, Apelor și Pădurilor nr. 490/02.03.2016 și nr. 491/02.03.2016, Avizul Ministerului Apelor și Pădurilor nr. 342/31.07.2017 și ținând cont de Decizia Agenției pentru Protecția Mediului Bistrița - Năsăud nr. 160/11.04.2017,

În baza Ordonanței de Urgență a Guvernului nr. 1/2017 pentru stabilirea unor măsuri în domeniul administrației publice centrale și pentru modificarea și completarea unor acte normative, aprobată cu modificări și completări prin Legea nr. 129/2017,

În temeiul prevederilor art. 22 alin. (1) din Legea nr. 46/2008 – Codul silvic, republicată, cu modificările și completările ulterioare, precum și ale art. 13 alin. (5) din Hotărârea Guvernului nr. 20/2017 privind organizarea și funcționarea Ministerului Apelor și Pădurilor, cu modificările ulterioare,

ministrul apelor și pădurilor emite următorul

ORDIN:

**Art. 1.** – Se aprobă amenajamentul silvic al fondului forestier proprietate publică aparținând comunei Prundu Bârgăului și proprietate privată aparținând Parohiei Susenii Bârgăului și Parohiei Prundu Bârgăului (Unitatea de Producție I Tihuța, Unitatea de Producție II Colibița, Unitatea de Producție III Dornișoara), județul Bistrița-Năsăud.

**Art. 2.** – Direcția Politici și Strategii în Silvicultură din cadrul Ministerului Apelor și Pădurilor transmite prezentul ordin proprietarilor prevăzuți la art. 1, care răspund de aplicarea și respectarea prevederilor acestuia.

**Art. 3.** – Prezentul ordin s-a întocmit în 3 exemplare, două pentru emitent, iar al treilea pentru proprietarii prevăzuți la art. 1.

MINISTRU

Adriana-Dorina PANĂ



Conform cu originalul







UP I Tihuta, UA 543A, PRIMARIA PRUNDU BARGAULUI, OS Tihuta Colibita RA

