

OS Tihuta Colibita RA
Nr. 2817 din 20.11.2024

NOTIFICARE

Catre,
GARDA FORESTIERA CLUJ

In conformitate cu metodologia din cadrul O.M. 767/2018, va transmitem in vederea avizarii, actele de punere in valoare prezentate in tabelul de mai jos:

Specificatii	APV	
Denumire APV	924 Tiganca 2	925 Borcut
Ocol Silvic	TIHUTA - COLIBITA R.A.	
UP	II Colibita	II Colibita
u.a.	514A, B	130A
Suprafata (ha)	39	
Volum (m.c.)	1012.32	872.71
Proprietar	COMUNA PRUNDU BARGAULUI	
Natura produs	Produce accidentale I	Produce accidentale I
Suprafata de impadurit (ha)	-	-
Factori care au afectat arboretul	Vant/Uscare	Vant/Uscare
Contract de administrare numar / data	4782/12.06.2019 INREGISTRAT LA GF CLUJ CU NR. 381/20.06.2019	
Document de proprietate nr. /data	PV Posesie nr.33/13.07.2004	
APV-ul face obiectul depasirii posibilitatii anuale	DA	DA
APV-ul face obiectul modificarii prevederilor amenajamentului	NU	NU
APV-ul provine din arborete situate in proprietati <10 ha	NU	NU
Arboretul este situat in afara arealului	NU	NU
Punerea in valoare s-a facut in arborete cu restrictii privind protectia mediului	se afla in zona Sitului Natura 2000 , dar activitatea de exploatare se poate desfasura, nefiind in arile strict protejate	

Anexam:

- actele de punere in valoare avizate de seful de ocol;
- copie dupa conferinta a II-a de amenajare, avizul CTAS;
- copii dupa descrierile parcelare;
- fotografii relevante din urile mentionate;



Fond Forestier
Ing. Bodasca Teofil

ACT DE PUNERE ÎN VALOARE NR. 2400130602350

Unitate de Producție: II - Colițița
 Denumire A.P.V: 924 Tiganca 2

Suprafață totală act - (ha): 39.0 Tratament: T. PRODUSE ACCIDENTALE I Natura Produsului: PRODUSE ACCIDENTALE Tehnologia de Exploatare: SORTIMENTE SI MULTIPLI DE SORTIMENTE Data inventarierii: 19.11.2024 Anul exploataării: 2024 Procedul de inventariere: FIR CU FIR Ciocan forma CIRCULARĂ nr.: PPBN1105 Accesibilitate: 0-250	Informații privind N.T.S.M.	Grupa de specii	Nr. de arbori	Volum
	Stâncării pe - (ha): Arbori putregăloși - (buc): 10 cu un volum de - (mc): 1.90 Iescării - (buc): cu un volum de - (mc):	Rășinoase FAG Quercinee Diverse tari Diverse moi	982 46	992.45 19.87
	Total:		1028	1012.32

Specia	SORTARE DIMENSIONALĂ							Lemn lucru	Coajă	Lemn de foc		Volum brut
	G1	G2	G3	M1	M2	M3	LS			Total	VF	
BRAD	43.65	32.22	9.71	7.04	1.66		0.46	94.74	10.53	67.95	0.06	173.22
MOLID	62.67	200.33	84.36	72.53	19.96		6.66	446.51	45.65	327.07	0.03	819.23
FAG		1.46		0.72	0.73	0.56	0.22	3.69	0.24	15.94	1.66	19.87
TOTAL	106.32	234.01	94.07	80.29	22.35	0.56	7.34	544.94	56.42	410.96	1.75	1012.32

U.A.	Suprafață (ha)		Vârsta ani	Panta G	Semintș utilizabil			Total volum brut
	Par cursă	UA			%	S. tot	Compoziție	
514 A	32.00	42.60	55	15.00			0	824.80
514 B	7.00	9.40	55	15.00			0	187.52

U.A.	BR	MO	FA	Volum
514 A	144.87	664.38	15.55	824.80
514 B	28.35	154.85	4.32	187.52
Total	173.22	819.23	19.87	1012.32

U.A.	Specia	Diametre		Înălțimi		Vârsta	Vol. arb.	Nr. arb.	Creștere	Sortare dimensională							Coajă	Lemn foc		Volum brut
		dt	dccg	ht	hc					G1	G2	G3	M1	M2	M3	LS		Total	VF	
514 A	FA	22.38	22.72	20.23	20.23	55	0.49	32			1.04		0.53	0.48	0.38	0.14	0.17	12.81	1.26	15.55
	BR	35.58	36.64	29.28	29.28	55	1.61	90		40.61	26.43	7.47	4.85	1.07		0.29	8.97	55.18	0.04	144.87
	MO	27.92	29.68	30.12	30.12	55	0.94	705		50.60	175.12	73.87	63.11	17.21		5.76	39.50	239.21	0.02	664.38
Total U.A.: 514 A								827		91.21	202.59	81.34	68.49	18.76	0.38	6.19	48.64	307.20	1.32	824.80
514 B	BR	29.48	29.48	26.82	26.82	55	1.05	27		3.04	5.79	2.24	2.19	0.59		0.17	1.56	12.77	0.02	28.35
	MO	29.08	29.28	28.17	28.17	55	0.97	160		12.07	25.21	10.49	9.42	2.75		0.90	6.15	87.86	0.01	154.85
	FA	18.86	18.86	18.25	18.25	55	0.31	14			0.42		0.19	0.25	0.18	0.08	0.07	3.13	0.40	4.32
Total U.A.: 514 B								201		15.11	31.42	12.73	11.80	3.59	0.18	1.15	7.78	103.76	0.43	187.52
Total General U.A.								1028		106.32	234.01	94.07	80.29	22.35	0.56	7.34	56.42	410.96	1.75	1012.32

Șef Ocol,

Întocmit,

Birou Fond Forestier,

Verificat,

VLAD FLORIN DANIEL



[Handwritten signature]

[Handwritten signature]

ACT DE PUNERE ÎN VALOARE NR. 2400130602370

Unitate de Producție: II - Colița
 Denumire A.P.V: 925 Borcut

Suprafață totală act - (ha): 23.0 Tratament: T. PRODUSE ACCIDENTALE I Natura Produsului: PRODUSE ACCIDENTALE Tehnologia de Exploatare: SORTIMENTE SI MULTIPLI DE SORTIMENTE Data inventarierii: 13.11.2024 Anul exploatarii: 2024 Procedul de inventariere: FIR CU FIR Ciocan forma CIRCULARĂ nr.: PPBN1109 Accesibilitate: 251-500										Informații privind N.T.S.M.				Grupa de specii		Nr. de arbori	Volum			
Stâncării pe - (ha): Arbori putregăioși - (buc): 73 cu un volum de - (mc): 18.10 Iescării - (buc): cu un volum de - (mc):										Rășinoase FAG		1675 25	863.39 7.88							
										Quercinee Diverse tari Diverse moi		5	1.44							
										Total:		1705	872.71							
Specia	SORTARE DIMENSIONALĂ							Lemn lucru	Coajă	Lemn de foc		Volum brut								
	G1	G2	G3	M1	M2	M3	LS			Total	VF									
BRAD	8.59	11.75	2.76	2.82	0.76		0.21	26.89	2.99	38.63	0.07	68.51								
FAG	0.45	0.11		0.10	0.11	0.18	0.21	1.16	0.07	6.65	0.67	7.88								
MOLID	16.46	77.40	44.14	58.29	20.88		7.17	224.34	24.58	538.66	0.57	787.58								
PIN SILVESTRU	0.06	0.09	0.17	0.59	0.12		0.03	1.06	0.27	5.97	0.04	7.30								
PALTIN DE MUNTE				0.17	0.28	0.10	0.03	0.58	0.07	0.79	0.12	1.44								
TOTAL	25.56	89.35	47.07	61.97	22.15	0.28	7.65	254.03	27.98	590.70	1.47	872.71								
U.A.	Suprafață (ha)		Vârsta ani	Panta G	Seminiș utilizabil				Compoziție	H.	Total volum brut									
	Par cursă	UA			%	S. tot														
130 A	23.00	28.40	60	25.00				0		872.71										
U.A.	BR	FA	MO	PI	PAM	Volum														
130 A	68.51	7.88	787.58	7.30	1.44	872.71														
Total	68.51	7.88	787.58	7.30	1.44	872.71														
U.A.	Specia	Diametre		Înălțimi		Vârsta	Vol. arb.	Nr. arb.	Creștere	Sortare dimensională						Coajă	Lemn foc		Volum brut	
		dt	dcg	ht	hc					G1	G2	G3	M1	M2	M3		LS	Total		VF
130 A	BR	28.08	28.56	23.84	23.84	60	0.93	74		8.59	11.75	2.76	2.82	0.76		0.21	2.99	38.63	0.07	68.51
	FA	15.84	15.84	18.28	18.28	60	0.32	25		0.45	0.11		0.10	0.11	0.18	0.21	0.07	6.65	0.67	7.88
	MO	21.29	27.04	25.76	25.76	60	0.50	1584		16.46	77.40	44.14	58.29	20.88		7.17	24.58	538.66	0.57	787.58
	PI	23.65	23.65	19.59	19.59	60	0.43	17		0.06	0.09	0.17	0.59	0.12		0.03	0.27	5.97	0.04	7.30
	PAM	19.60	19.60	20.40	20.40	60	0.29	5					0.17	0.28	0.10	0.03	0.07	0.79	0.12	1.44
Total U.A.: 130 A								1705		25.56	89.35	47.07	61.97	22.15	0.28	7.65	27.98	590.70	1.47	872.71
Total General U.A.								1705		25.56	89.35	47.07	61.97	22.15	0.28	7.65	27.98	590.70	1.47	872.71

Șef Ocol,

Întocmit,

Birou Fond Forestier,

Verificat,

VLAD FLORIN DANIEL




129 C 0.8 HA GF:1-IC, 5N SUP:A TS:2322 TP:1141 SOL: 3304 Vers. super. ondulat, EXPOZ.: S ÎNCLINAREA : 23 G, ALTITUDINE: 1330.0 - 1370.0 M. LIT: cont. subț. TIPFL: Luzula silvatica Nat. fundam. de prod. mijl. rel. echien COMPOZIȚIA ACTUALĂ: 10MO COMPOZIȚIA ȚEL: 10MO SORT: MO Gros, cherest. VÂRSTA EXP:110 ani														ELM	P	M	VIR			C	AM	EL	PROVE-	VI	DENS	VOLUM	CRES	
ARB														R	RE	STA	D	H	L	ES	AG	NIENȚA	TA	-	MC/	MC/	MC/	
														P	GE	ANI	CM	M	P	TE	AJ		LI	CONS	HA	UA	HA	
MO														10	IN	50	28	19	3		0	RN	N	0.70	285	228	99	
SEM UTIL:																												
SUBARB:																												
DATECOMP:Doborâturi izolate, Rupturi izolate,																												
Vătămare vânat slabă, Alte date compl.,																												
POL: ERZ:																												
LUCRĂRIEXEC:																												
LUCRĂRIPROP.: T. igienă																												
Total																50				3					0.7	285	228	99

129 D 0.6 HA GF:1-IC, 5N SUP:A TS:2322 TP:1141 SOL: 3304 Vers. mijl. ondulat, EXPOZ.: S ÎNCLINAREA : 12 G, ALTITUDINE: 1300.0 - 1345.0 M. LIT: subț. într. TIPFL: Luzula silvatica Nat. fundam. de prod. mijl. rel. echien COMPOZIȚIA ACTUALĂ: 10MO COMPOZIȚIA ȚEL: 10MO SORT: MO Gros, cherest. VÂRSTA EXP:110 ani														ELM	P	M	VIR			C	AM	EL	PROVE-	VI	DENS	VOLUM	CRES	
ARB														R	RE	STA	D	H	L	ES	AG	NIENȚA	TA	-	MC/	MC/	MC/	
														P	GE	ANI	CM	M	P	TE	AJ		LI	CONS	HA	UA	HA	
MO														10	IN	35	20	17	3		2	RN	N	0.80	278	167	11.1	
SEM UTIL:																												
SUBARB:																												
DATECOMP:Doborâturi izolate, Alte date compl.,																												
POL: ERZ:																												
LUCRĂRIEXEC:																												
LUCRĂRIPROP.: rărituri pe 0,5S																												
Total																35				3					0.8	278	167	11.1

130 A 28.4 HA GF:1-IC, 5N SUP:A TS:3333 TP:1311 SOL: 3301 Vers. infer. ondulat, EXPOZ.: S ÎNCLINAREA : 25 G, ALTITUDINE: 1050.0 - 1285.0 M. LIT: cont. norm. TIPFL: Asperula - Dentaria Artificial de prod. super. rel. echien COMPOZIȚIA ACTUALĂ: 8MO 1PAM1FA COMPOZIȚIA ȚEL: 8MO 1PAM1FA SORT: MO Gros și f. gros, cherestea VÂRSTA EXP:110 ani														ELM	P	M	VIR			C	AM	EL	PROVE-	VI	DENS	VOLUM	CRES	
ARB														R	RE	STA	D	H	L	ES	AG	NIENȚA	TA	-	MC/	MC/	MC/	
														P	GE	ANI	CM	M	P	TE	AJ		LI	CONS	HA	UA	HA	
MO														8	P	50	30	21	2		3	NEC	N	0.72	338	9599	120	
PAM														1	IN	30	24	17	3	I	3	RN	N	0.09	19	540	0.4	
FA														1	IN	50	24	17	3	I	3	RN	N	0.09	22	625	0.9	
SEM UTIL:																												
SUBARB:																												
DATECOMP:Doborâturi izolate, Rupturi izolate,																												
Vătămare vânat slabă, Alte date compl.,																												
POL: ERZ:																												
LUCRĂRIEXEC:																												
LUCRĂRIPROP.: rărituri																												
Total																50				2					0.9	379	10764	133

130 B 2.0 HA GF:1-IC, 5N SUP:A TS:3333 TP:1311 SOL: 3301 Vers. super. ondulat, EXPOZ.: S ÎNCLINAREA : 10 G, ALTITUDINE: 1252.0 - 1275.0 M. LIT: subț. într. TIPFL: Asperula - Dentaria Artificial de prod. super. rel. echien COMPOZIȚIA ACTUALĂ: 10MO COMPOZIȚIA ȚEL: 10MO SORT: MO Gros și f. gros, cherestea VÂRSTA EXP:110 ani														ELM	P	M	VIR			C	AM	EL	PROVE-	VI	DENS	VOLUM	CRES	
ARB														R	RE	STA	D	H	L	ES	AG	NIENȚA	TA	-	MC/	MC/	MC/	
														P	GE	ANI	CM	M	P	TE	AJ		LI	CONS	HA	UA	HA	
MO														7	P	25	12	11	2		0	NEC	N	0.63	116	232	10.5	
MO														3	IN	30	16	14	2	M	0	RN	N	0.27	71	142	4.7	
SEM UTIL:																												
SUBARB:																												
DATECOMP:Alte date compl.,																												
POL: ERZ:																												
LUCRĂRIEXEC:																												
LUCRĂRIPROP.: rărituri																												
Total																25				2					0.9	187	374	152



CONFORM CU
ORIGINALUL

514 A 42.6 HA GF:1-1C, 5N SUP:A TS:3333 TP:1311 SOL: 3301 Versant ondulat, EXPOZ.: E ÎNCLINAREA : 15 G, ALTITUDINE: 900.0 - 1000.0 M. LIT: cont. norm. TIPFL: Asperula - Dentaria Artificial de prod. super. rel. echien COMPOZIȚIA ACTUALĂ: 9MO 1FA COMPOZIȚIA ȚEL: 9MO 1FA SORT: MO Gros și f. gros, cherestea VÂRSTA EXP:100 ani													ELM	P	M	VIR			C	AM	EL	PROVE-	VI	DENS	VOLUM	CRES	
ARB													R	RE	STA	D	H	L	ES	AG	NIENȚA	TA	-	MC/	MC/	MC/	
													P	GE	ANI	CM	M	P	TE	AJ		LI	CONS	HA	UA	HA	
MO													6	P	45	22	20	2			4	NEC	N	0.54	237	10096	9.4
MO													3	IN	50	30	21	2	M	4	RN	N	0.27	127	5410	4.5	
FA													1	IN	50	18	17	3	M	4	RN	N	0.09	22	937	0.9	
SEM UTIL:																											
SUBARB:																											
DATECOMP:Alte date compl.,																											
POL: ERZ																											
LUCRĂRIEXEC:2008 - T. accidentale; 2012 - T. accidentale																											
LUCRĂRIPROP.:rărituri																											
Total															45				2					0.09	386	16443	148

514 B 9.4 HA GF:1-1C, 5N SUP:A TS:3333 TP:1311 SOL: 3301 Vers. super. ondulat, EXPOZ.: NE ÎNCLINAREA : 15 G, ALTITUDINE: 1000.0 - 1050.0 M. LIT: cont. subț. TIPFL: Asperula - Dentaria Artificial de prod. super. rel. echien COMPOZIȚIA ACTUALĂ: 7MO 2FA 1BR COMPOZIȚIA ȚEL: 7MO 2FA 1BR SORT: MO Gros și f. gros, cherestea VÂRSTA EXP:100 ani													ELM	P	M	VIR			C	AM	EL	PROVE-	VI	DENS	VOLUM	CRES	
ARB													R	RE	STA	D	H	L	ES	AG	NIENȚA	TA	-	MC/	MC/	MC/	
													P	GE	ANI	CM	M	P	TE	AJ		LI	CONS	HA	UA	HA	
MO													5	P	45	22	20	2			4	NEC	N	0.45	197	1852	7.8
MO													2	IN	50	32	22	2	M	4	RN	N	0.18	90	846	3.0	
FA													2	IN	50	18	16	3	M	4	RN	N	0.18	40	376	1.8	
BR													1	IN	50	22	18	2	M	4	RN	N	0.09	34	320	1.5	
SEM UTIL:																											
SUBARB:																											
DATECOMP:Alte date compl.,																											
POL: ERZ																											
LUCRĂRIEXEC:2008 - T. accidentale; 2010 - T. accidentale																											
LUCRĂRIPROP.:rărituri																											
Total															45				2					0.09	361	3394	14.1

515 A 26.3 HA GF:1-1C, 5N SUP:A TS:3333 TP:1311 SOL: 3301 Versant ondulat, EXPOZ.: NE ÎNCLINAREA : 15 G, ALTITUDINE: 880.0 - 950.0 M. LIT: cont. subț. TIPFL: Asperula - Dentaria Nat. fundam. de prod. super. rel. echien COMPOZIȚIA ACTUALĂ: 6MO 3BR 1FA COMPOZIȚIA ȚEL: 6MO 3BR 1FA SORT: MO Gros și f. gros, cherestea VÂRSTA EXP:100 ani													ELM	P	M	VIR			C	AM	EL	PROVE-	VI	DENS	VOLUM	CRES	
ARB													R	RE	STA	D	H	L	ES	AG	NIENȚA	TA	-	MC/	MC/	MC/	
													P	GE	ANI	CM	M	P	TE	AJ		LI	CONS	HA	UA	HA	
MO													4	P	55	26	23	2	M	5	NEC	N	0.36	192	5060	5.7	
MO													2	IN	50	34	26	2	M	5	RN	N	0.18	113	2972	3.0	
BR													2	IN	60	26	22	2	M	5	RN	N	0.18	92	2420	2.6	
BR													1	IN	75	34	26	2	M	5	RN	N	0.09	58	1525	1.1	
FA													1	IN	60	22	19	3	M	5	RN	N	0.09	26	684	0.9	
SEM UTIL:																											
SUBARB:																											
DATECOMP:Alte date compl.,																											
POL: ERZ																											
LUCRĂRIEXEC:2010 - T. accidentale; 2007 - T. accidentale																											
LUCRĂRIPROP.:rărituri pe 0,5S																											
Total															55				2					0.09	481	12651	13.3

515 B 19.6 HA GF:1-1C, 5N SUP:A TS:3333 TP:1311 SOL: 3301 Versant ondulat, EXPOZ.: NE ÎNCLINAREA : 15 G, ALTITUDINE: 900.0 - 1000.0 M. LIT: cont. subț. TIPFL: Asperula - Dentaria Nat. fundam. de prod. super. rel. echien COMPOZIȚIA ACTUALĂ: 7MO 2BR 1FA COMPOZIȚIA ȚEL: 7MO 2BR 1FA SORT: MO Gros și f. gros, cherestea VÂRSTA EXP:100 ani													ELM	P	M	VIR			C	AM	EL	PROVE-	VI	DENS	VOLUM	CRES	
ARB													R	RE	STA	D	H	L	ES	AG	NIENȚA	TA	-	MC/	MC/	MC/	
													P	GE	ANI	CM	M	P	TE	AJ		LI	CONS	HA	UA	HA	
MO													5	P	45	22	20	2			4	NEC	N	0.45	197	3861	7.8
MO													2	IN	50	28	21	2	M	4	RN	N	0.18	85	1666	3.0	
BR													2	IN	50	24	19	2	M	4	RN	N	0.18	75	1470	3.0	
FA													1	IN	50	18	16	3	M	4	RN	N	0.09	20	392	0.9	
SEM UTIL:																											
SUBARB:																											
DATECOMP:Alte date compl.,																											
POL: ERZ																											
LUCRĂRIEXEC:2010 - T. accidentale; 2012 - T. accidentale																											
LUCRĂRIPROP.:rărituri																											
Total															45				2					0.09	377	7389	14.7



CONFORM CU
ORIGINALUL

S.C. BIOS&CO SRL TIMIȘOARA

Nr. 1057 / 13.03.2005


1057
13 03 2005

PROCES VERBAL

al Conferinței a II-a de amenajare, privind soluțiile tehnice prevăzute în amenajarea fondului forestier proprietate publică a Comunei Prundu Bârgăului, organizat în U.P. II Colibița, județul Bistrița-Năsăud, din raza de activitate a Comisariatului de Regim Silvic și Cinegetic Cluj-Napoca.

Participanți:

1. ing. Munteanu Ion - delegat M.M.A.P.
2. ing. Barladeanu Basarab - reprez. Parcul Național Calimani
3. ing. Țacăl Dan Mihai - reprezentant custode
(Arie protejată "ROSCI0051 Cușma")
4. ing. Sut Vasile - șef O.S. Tihuța-Colibița R.A.
5. Crisan Doru Toader - primar comuna Prundu Bârgăului
6. dr. ing. Banu Constantin - specialist C.T.A.P.
7. ing. Mișcoi Marius - șef proiect S.C. BIOS&CO S.R.L.



Obiect:

În conformitate cu prevederile "Normelor tehnice pentru amenajarea pădurilor" ediția 1986 și 2000, ne-am întrunit pentru a analiza și aviza soluțiile tehnice și planurile de amenajament propuse de proiectant la amenajarea fondului forestier proprietate publică a Comunei Prundu Bârgăului, „U.P. II Colibița”, județul Bistrița-Năsăud.

Conform datelor prezentate și în urma discuțiilor purtate s-a stabilit următoarele:

CONFORM CU
ORIGINALUL



- Posibilitatea de produse secundare: 6167 m³/an, din care rărituri 6054 m³/an;
- Volum maxim posibil de extras prin lucrări de conservare: 881 m³/an.

Lucrări prevăzute în deceniul în curs:

- asigurarea regenerării naturale: 187,5 ha;
- îngrijirea culturilor tinere: 171,4 ha;
- degajări: 138,8 ha;
- curățiri: 111,6 ha, 1136 m³;
- rărituri: 1676,8 ha, 60536 m³;
- tăieri de regenerare: 288,1 ha, 53730 m³, din care:
 - tăieri progresive: 164,3 ha, 33441 m³;
 - tăieri succesive: 123,8 ha, 20289 m³.
- tăieri de igienă: 1551,8 ha, 12738 m³;
- lucrări de conservare: 254,5 ha, 8810 m³;
- împăduriri: 124,0 ha.

4. Concluzii rezultate:

Se propune avizarea favorabilă a amenajamentului silvic al fondului forestier, proprietate publică aparținând comunei Prundu Bârgăului, Unitatea de Producție II Colibița, județul Bistrița-Năsăud. Beneficiarul are obligația de a parcurge procedura legală de avizare de mediu, conform H.G. 1076/2001 privind stabilirea procedurii de realizare a evaluării de mediu pentru planuri și programe.

5. Comisia:

AVIZEAZĂ FAVORABIL

Amenajamentul silvic al fondului forestier proprietate publică aparținând comunei Prundu Bârgăului, Unitatea de Producție II Colibița, județul Bistrița-Năsăud

6. Difuzarea prezentului aviz către toți factorii interesați se va face prin grija secretariatului CTAS din minister.

Președinte CTAS,
Secretar de Stat

Erika STANCIU



**CONFORM CU
ORIGINALUL**



MINISTERUL MEDIULUI, APELOR ȘI PĂDURILOR
Comisia tehnică de avizare pentru silvicultură

AVIZ CTAS nr. 491 din 02.03.2016

pentru amenajamentul silvic al fondului forestier proprietate publică aparținând
comunei Prundu Bârgăului, Unitatea de Producție II Colibița, județul Bistrița-Năsăud

1. Au participat la ședința de avizare:

Președinte de ședință: Dănuț Iacob

Membri CTAS: Florin Achim, Ciprian Bădescu, Marian Tudoran, Banu Constantin, Cristea Ioan,
Gheorghe Gheorghiuță, Macău Cristian, Marius Cristea.

2. Din analiza făcută în cadrul ședinței de avizare a rezultat:

- amenajamentul silvic al fondului forestier, proprietate publică aparținând comunei Prundu Bârgăului, Unitatea de Producție II Colibița, județul Bistrița-Năsăud, s-a elaborat de S.C. Bios&Co SRL Timișoara, șef proiect ing. Marius Mișcoi, expert CTAP dr.ing. Constantin Banu.

- amenajamentul silvic al fondului forestier, proprietate publică aparținând comunei Prundu Bârgăului, Unitatea de Producție II Colibița, județul Bistrița-Năsăud, a fost avizat cu procesul verbal CTAP nr. 7 din 04.05.2015, recepționat de beneficiar și verificat de I.T.R.S.V. Cluj.

- perioada de aplicare a amenajamentului silvic al fondului forestier, proprietate publică aparținând comunei Prundu Bârgăului, Unitatea de Producție II Colibița, județul Bistrița-Năsăud este 01.01.2015 – 31.12.2024.

3. Cu ocazia examinării amenajamentului, Comisia a constatat următoarele:

Documentele privind proprietatea: Titlurile de proprietate nr. 2215/13.06.2003, nr. 2215/13.06.2003, nr. 542333/03.08.2004 și nr. 573794/31.03.2010, Procesul verbal de punere în posesie nr. 3/22.08.2000 și Procesul verbal nr. 1149/10.07.2013.

Suprafața inclusă în amenajament este de 4754,2 ha, a făcut parte din O.S. Prundu Bârgăului (U.P. III Colibița și U.P. IV Colbu) și O.S. Bistrița Bârgăului (U.P. V Repedele) și are ca folosințe: păduri și terenuri destinate împăduririi sau reîmpăduririi – 4594,5 ha din care terenuri de reîmpădurit – 4,5 ha, terenuri afectate gospodăririi silvice – 6,3 ha, terenuri neproductive – 4,4 ha și terenuri scoase temporar din fondul forestier – 149,0 ha (ocupații și litigii – 149,0 ha).

- Suprafața încadrată în grupa I funcțională este de 4594,5 ha;

- Structura fondului forestier (date medii):

compoziție: 76MO 11BR 11FA 2PAM; vârsta medie: 69 ani; volumul la ha: 358 m³; consistența medie: 0,78; clasa de producție medie: II.7; indicele de creștere curentă: 8,6 m³/an/ha; fond lemnos total: 1641773 m³.

Procesul de producție s-a organizat în următoarele subunități de gospodărire:

S.U.P. A – Codru regulat – sortimente obișnuite:3611,5 ha;

S.U.P. K – Rezervații de semințe:.....52,1 ha;

S.U.P. M – Păduri supuse regimului de conservare deosebită:.....595,2 ha;

S.U.P. E – Păduri supuse regimului de ocrotire integrală.....331,2 ha.

Bazele de amenajare:

- regim: codru;

- compoziția țel: corespunzătoare tipului natural fundamental de pădure pentru arboretele exploatabile și compoziția țel la exploatabilitate pentru celelalte arborete;

- tratamente: tăieri progresive și tăieri succesive;

- exploatabilitatea: de protecție pentru arboretele încadrate în grupa I funcțională;


- ciclu: S.U.P. A – 110 ani.

Posibilitatea:

- Posibilitatea de produse principale: 5373 m³/an;



CONFORM CU
ORIGINALUL

03.10.2017
-FF-ing. Babosac T.


MINISTERUL APELOR ȘI PĂDURILOR



ORDIN

Nr. 1277 / 26.09.2017

pentru aprobarea amenajamentului silvic al fondului forestier proprietate publică aparținând comunei Prundu Bârgăului și proprietate privată aparținând Parohiei Susenii Bârgăului și Parohiei Prundu Bârgăului (Unitatea de Producție I Tihuța, Unitatea de Producție II Colibița, Unitatea de Producție III Dornișoara), județul Bistrița-Năsăud

Având în vedere Referatul de aprobare nr. 67406/DI/31.08.2017 al Direcției Politici și Strategii în Silvicultură,

În conformitate cu Avizele Comisiei tehnice de avizare pentru silvicultură din Ministerul Mediului, Apelor și Pădurilor nr. 490/02.03.2016 și nr. 491/02.03.2016, Avizul Ministerului Apelor și Pădurilor nr. 342/31.07.2017 și ținând cont de Decizia Agenției pentru Protecția Mediului Bistrița - Năsăud nr. 160/11.04.2017,

În baza Ordonanței de Urgență a Guvernului nr. 1/2017 pentru stabilirea unor măsuri în domeniul administrației publice centrale și pentru modificarea și completarea unor acte normative, aprobată cu modificări și completări prin Legea nr. 129/2017,

În temeiul prevederilor art. 22 alin. (1) din Legea nr. 46/2008 – Codul silvic, republicată, cu modificările și completările ulterioare, precum și ale art. 13 alin. (5) din Hotărârea Guvernului nr. 20/2017 privind organizarea și funcționarea Ministerului Apelor și Pădurilor, cu modificările ulterioare,

ministrul apelor și pădurilor emite următorul


ORDIN:

Art. 1. – Se aprobă amenajamentul silvic al fondului forestier proprietate publică aparținând comunei Prundu Bârgăului și proprietate privată aparținând Parohiei Susenii Bârgăului și Parohiei Prundu Bârgăului (Unitatea de Producție I Tihuța, Unitatea de Producție II Colibița, Unitatea de Producție III Dornișoara), județul Bistrița-Năsăud.

Art. 2. – Direcția Politici și Strategii în Silvicultură din cadrul Ministerului Apelor și Pădurilor transmite prezentul ordin proprietarilor prevăzuți la art. 1, care răspund de aplicarea și respectarea prevederilor acestuia.

Art. 3. – Prezentul ordin s-a întocmit în 3 exemplare, două pentru emitent, iar al treilea pentru proprietarii prevăzuți la art. 1.

MINISTRU
Adriana-Doina PANĂ



Conform cu originalul



Scuz



COMUNA LOCALA
SILVIO
MUNICIPIUL
TARA
MARE

