

REGIA NATIONALA A PADURILOR-ROMSILVA
CUI RO 1590120 J40/450/1991
DIRECTIA SILVICA CLUJ
OCOLUL SILVIC HUEDIN
STR. GH. DOJA , NR. 7, LOC. HUEDIN
RO23RZBR0000060001714745
Telefon : 0264/351888 ; Fax : 0264/354204
E-mail : ocul@ocul.ro
Nr. *5892/18.11.2024*

NOTIFICARE

In conformitate cu prevederile O.M. nr.767/2018, modificat, va semnalam faptul ca pe suprafata de padure proprietate publica a Comunei Sacuieu, in U.P. I Comuna Sacuieu, u.a. : 29C%, 31B%, 35A%, 36A%, 38A%, 39A%, 70A%, 70B%, 78A%, 79A%, au fost puse in valoare produse accidentale I, arbori uscati sau in curs de uscare, din cauza infestarii lor cu ipidae, constituindu-se partizile: **2896 FAGETU BOULUI, 2897 VLADEASA, 2901 FAGETU BOULUI, 2902 FAGETU BOULUI, si 2909 FAGETU BOULUI**, in volum de 3680.94 mc, 693.26 mc, 1707.6 mc, 3900.53 mc si 2240.13 mc.

Anexam prezentei notificari urmatoarele :

- Actele de punere in valoare la partizile: **2896 FAGETU BOULUI, 2897 VLADEASA, 2901 FAGETU BOULUI, 2902 FAGETU BOULUI, si 2909 FAGETU BOULUI**
- copie dupa descrierea parcelara, pentru u.a. : 29C, 31B, 35A, 36A, 38A, 39A, 70A, 70B, 78A, 79A, din U.P. I Comuna Sacuieu
- copie aviz C.T.A.S. nr. 287/26.09.2019 si O.M. nr.1227/23.07.2021
- fotografiile din suprafetele afectate

La prezenta notificare facem urmatoarele specificari:

- prin extragerea acestor produse accidentale, din arboretele incluse in SUP A, **se va depasi posibilitatea decenala prevazuta in amenajament**
- pentru extragerea acestor produse accidentale, conform ultimei reglementari transmise de M.M.A.P., prin Cabinet Secretar de Stat, prin adresa nr. 10612/31.07.2023, **nu este necesara obtinerea aprobarii pentru derogare de la prevederile amenajamentului silvic**
- arboretele afectate nu sunt situate in afara arealului natural de vegetatie
- punerea in valoare s-a facut in arborete cuprinse in aria naturala protejata ROSPA 0081 Muntii Apuseni Vladeasa

Sef Ocol
ing. Simplicean Horea



Intocmit
ing. Neag Calin



ACT DE PUNERE ÎN VALOARE NR. 2400198501540

Unitate de Producție: I - Comuna Săculeu

Denumire A.P.V: 2896 FAGETU BOULUI

Suprafață totală act - (ha): 8.5 Tratament: T. PRODUSE ACCIDENTALE I Natura Produsului: PRODUSE ACCIDENTALE Tehnologia de Exploatare: TRUNCHIURI SI CATARGE Data inventarierii: 19.08.2024 Anul exploatarei: 2024 Procedul de inventariere: FIR CU FIR Ciocan forma FĂRĂ DISPOZITIV nr.: NEAGIONUTFARA Accesibilitate: >1500	Informații privind N.T.S.M.	Grupa de specii	Nr. de arbori	Volum
	Stâncării pe - (ha): 1.00 Arbori putregăioși - (buc): 82 cu un volum de - (mc): 61.16 Iescării - (buc): cu un volum de - (mc):	Rășinoase FAG Quercinee Diverse tari Diverse mol	4135	3680.94
	Total:		4135	3680.94

Specia	SORTARE DIMENSIONALĂ							Lemn lucru	Coajă	Lemn de foc		Volum brut
	G1	G2	G3	M1	M2	M3	LS			Total	VF	
MOLID	1114.52	1163.30	335.78	268.87	90.44		28.14	3001.05	288.47	391.42	0.27	3680.94
TOTAL	1114.52	1163.30	335.78	268.87	90.44		28.14	3001.05	288.47	391.42	0.27	3680.94

U.A.	Suprafață (ha)		Vârsta ani	Panta G	Seminiș utilizabil				Total volum brut	
	Par cursă	UA			%	S. tot	Compoziție			H.
78A	8.50	37.70	106	31.00			0			3680.94

U.A.	MO	Volum
78A	3680.94	3680.94
Total	3680.94	3680.94

U.A.	Specia	Diametre		Înălțimi		Vârsta	Vol. arb	Nr. arb	Creștere	Sortare dimensională							Coajă	Lemn foc		Volum brut
		dt	dcg	ht	hc					G1	G2	G3	M1	M2	M3	LS		Total	VF	
78A	MO	31.94	36.14	21.21	21.21	106	0.89	4135		1114.52	1163.30	335.78	268.87	90.44		28.14	288.47	391.42	0.27	3680.94
Total U.A.: 78A								4135		1114.52	1163.30	335.78	268.87	90.44		28.14	288.47	391.42	0.27	3680.94
Total General U.A.								4135		1114.52	1163.30	335.78	268.87	90.44		28.14	288.47	391.42	0.27	3680.94

Șef Ocol,

SIMPLICEAN HOREA

Întocmit,

Birou Fond Forestier,

Verificat,

ACT DE PUNERE ÎN VALOARE NR. 2400198501550

Unitate de Producție: I - Comuna SăcuiEU

Denumire A.P.V.: 2897 VLADEASA

Suprafață totală act - (ha): 17.7 Tratament: T. PRODUSE ACCIDENTALE I Natura Produsului: PRODUSE ACCIDENTALE Tehnologia de Exploatare: TRUNCHIURI SI CATARGE Data inventarierii: 26.08.2024 Anul exploatarii: 2024 Procedul de inventariere: FIR CU FIR Ciocan forma CIRCULARĂ nr.: PS7332 Accesibilitate: 251-500	Informații privind N.T.S.M.		Grupa de specii	Nr. de arbori	Volum
	Stâncării pe - (ha): Arbori putregăioși - (buc): 15 cu un volum de - (mc): 7,88 Iescării - (buc): cu un volum de - (mc):		Rășinoase FAG Quercinee Diverse tari Diverse mol	1051	693.26
			Total:	1051	693.26

Specia	SORTARE DIMENSIONALĂ							Lemn lucru	Coajă	Lemn de foc		Volum brut
	G1	G2	G3	M1	M2	M3	LS			Total	VF	
MOLID	98.63	220.16	92.56	82.68	23.43		7.61	525.07	53.20	114.99	0.06	693.26
TOTAL	98.63	220.16	92.56	82.68	23.43		7.61	525.07	53.20	114.99	0.06	693.26

U.A.	Suprafață (ha)		Vârsta ani	Panta G	Seminiș utilizabil				Total volum brut
	Par cursă	UA			%	S. tot	Compoziție		
29C	3.50	29.60	91	30.00			0		223.97
31B	2.00	5.70	91	25.00			0		52.99
35A	2.50	21.50	81	19.00			0		60.24
36A	1.00	20.70	81	20.00			0		40.00
38A	5.20	50.80	81	32.00			0		190.95
39A	3.50	20.10	81	34.00			0		125.11

U.A.	MO	Volum
29C	223.97	223.97
31B	52.99	52.99
35A	60.24	60.24
36A	40.00	40.00
38A	190.95	190.95
39A	125.11	125.11
Total	693.26	693.26

U.A.	Specia	Diametre		Înălțimi		Vârsta	Vol. arb.	Nr. arb.	Crestere	Sortare dimensională							Coajă	Lemn foc		Volum brut
		dt	dca	ht	hc					G1	G2	G3	M1	M2	M3	LS		Total	VF	
29C	MO	33.96	35.23	22.73	22.73	91	1.00	224		58.52	72.95	19.87	14.26	4.53		1.37	16.42	36.05	0.01	223.97
Total U.A.: 29C									224	58.52	72.95	19.87	14.26	4.53	1.37	16.42	36.05	0.01	223.97	
31B	MO	19.89	22.62	18.54	18.54	91	0.30	177		0.04	5.67	8.24	12.56	3.78		1.26	3.67	17.77	0.04	52.99
Total U.A.: 31B									177	0.04	5.67	8.24	12.56	3.78	1.26	3.67	17.77	0.04	52.99	
35A	MO	25.59	26.46	20.69	20.69	81	0.56	108		3.65	18.27	9.39	8.91	2.47		0.78	4.57	12.20		60.24
Total U.A.: 35A									108	3.65	18.27	9.39	8.91	2.47	0.78	4.57	12.20		60.24	
36A	MO	29.14	27.84	20.96	20.96	81	0.71	56		2.25	18.41	7.01	4.99	1.52		0.54	3.57	1.71		40.00
Total U.A.: 36A									56	2.25	18.41	7.01	4.99	1.52	0.54	3.57	1.71		40.00	
38A	MO	26.75	30.62	21.73	21.73	81	0.58	327		10.38	59.26	30.75	27.91	7.21		2.44	14.44	38.56		190.95
Total U.A.: 38A									327	10.38	59.26	30.75	27.91	7.21	2.44	14.44	38.56		190.95	
39A	MO	29.84	30.92	22.19	22.19	81	0.79	159		23.79	45.60	17.30	14.05	3.92		1.22	10.53	8.70	0.01	125.11
Total U.A.: 39A									159	23.79	45.60	17.30	14.05	3.92	1.22	10.53	8.70	0.01	125.11	
Total General U.A.									1051	98.63	220.16	92.56	82.68	23.43	7.61	53.20	114.99	0.06	693.26	

Șef Ocol,
SIMPLICEAN HOREA



Intocmit,



Birou Fond Forestier,



Verificat,

ACT DE PUNERE ÎN VALOARE NR. 2400198501860

Unitate de Producție: I - Comuna Săculeu

Denumire A.P.V: 2901 FAGETU BOULUI

Suprafață totală act - (ha): 5.0 Tratament: T. PRODUSE ACCIDENTALE I Natura Produsului: PRODUSE ACCIDENTALE Tehnologia de Exploatare: TRUNCHIURI SI CATARGE Data inventarierii: 26.09.2024 Anul exploatarii: 2024 Procedeu de inventariere: FIR CU FIR Ciocan forma CIRCULARĂ nr.: PS736/2 Accesibilitate: >1500	Informații privind N.T.S.M.	Grupa de specii	Nr. de arbori	Volum
	Stâncării pe - (ha): 1.00 Arbori putregăioși - (buc): 51 cu un volum de - (mc): 23.03 Iescării - (buc): cu un volum de - (mc):	Rășinoase FAG Quercinee Diverse tari Diverse moi	1756	1707.6
	Total:	1756	1707.6	

Specia	SORTARE DIMENSIONALĂ							Lemn lucru	Coajă	Lemn de foc		Volum brut
	G1	G2	G3	M1	M2	M3	LS			Total	VF	
BRAD	8.43	1.62	0.77	0.62	0.09		0.03	11.56	1.28	3.46		16.30
MOLID	476.00	462.26	132.09	108.64	35.34		10.84	1225.17	117.60	348.53	0.06	1691.30
TOTAL	484.43	463.88	132.86	109.26	35.43		10.87	1236.73	118.88	351.99	0.06	1707.60

U.A.	Suprafață (ha)		Vârsta ani	Panta G	Semintș utilizabil				Total volum brut	
	Par cursă	UA			%	S. tot	Compoziție			H.
78A	5.00	37.70	106	31.00	20.00	1.00	SMOSBR		1.00	1707.60

U.A.	BR	MO	Volum
78A	16.30	1691.30	1707.60
Total	16.30	1691.30	1707.60

U.A.	Specia	Diametre		Înălțimi		Vârsta	Vol. arb	Nr. arb	Creștere	Sortare dimensională							Coajă	Lemn foc		Volum brut
		dt	dcg	ht	hc					G1	G2	G3	M1	M2	M3	LS		Total	VF	
78A	BR	41.20	41.20	21.20	21.20	106	1.63	10		8.43	1.62	0.77	0.62	0.09		0.03	1.28	3.46		16.30
	MO	32.89	40.52	23.39	23.39	106	0.97	1746		476.00	462.26	132.09	108.64	35.34		10.84	117.60	348.53	0.06	1691.30
Total U.A.: 78A								1756		484.43	463.88	132.86	109.26	35.43		10.87	118.88	351.99	0.06	1707.60
Total General U.A.								1756		484.43	463.88	132.86	109.26	35.43		10.87	118.88	351.99	0.06	1707.60

Șef Ocol,

 SIMPLICEAN HOREA

Intocmit,


Birou Fond Forestier,


Verificat,

ACT DE PUNERE ÎN VALOARE NR. 2400198501850

Unitate de Producție: I - Comuna Săcuiu

Denumire A.P.V.: 2902 FAGETU BOULUI

Suprafață totală act - (ha): 11.0 Tratament: T. PRODUSE ACCIDENTALE I Natura Produsului: PRODUSE ACCIDENTALE Tehnologia de Exploatare: TRUNCHIURI SI CATARGE Data inventarierii: 09.10.2024 Anul exploatarei: 2024 Procedul de inventariere: FIR CU FIR Clocan forma FĂRĂ DISPOZITIV nr.: NEAGIONUTFARA Accesibilitate: 501-1000	Informații privind N.T.S.M.	Grupa de specii	Nr. de arbori	Volum
	Stâncării pe - (ha): Arbori putregăloși - (buc): 166 cu un volum de - (mc): 51.32 Iescării - (buc): cu un volum de - (mc):	Rășinoase FAG Quercinee Diverse tari Diverse moi	5106	3900.53
	Total:		5106	3900.53

Specia	SORTARE DIMENSIONALĂ							Lemn lucru	Coajă	Lemn de foc		Volum brut
	G1	G2	G3	M1	M2	M3	LS			Total	VF	
MOLID	741.65	1219.31	385.05	299.87	92.25		29.30	2767.43	271.57	861.53	0.14	3900.53
TOTAL	741.65	1219.31	385.05	299.87	92.25		29.30	2767.43	271.57	861.53	0.14	3900.53

U.A.	Suprafață (ha)		Vârsta ani	Panta G	Semintș utilizabil				Total volum brut
	Par cursă	UA			%	S. tot	Compoziție		
79A	11.00	23.30	96	32.00			0		3900.53

U.A.	MO	Volum
79A	3900.53	3900.53
Total	3900.53	3900.53

U.A.	Specia	Diametre		Înălțimi		Vârsta	Vol. arb.	Nr. arb.	Crestere	Sortare dimensională							Coajă	Lemn foc		Volum brut
		dt	dcg	ht	hc					G1	G2	G3	M1	M2	M3	LS		Total	VF	
79A	MO	30.52	38.07	21.89	21.89	96	0.76	5106		741.65	1219.31	385.05	299.87	92.25		29.30	271.57	861.53	0.14	3900.53
Total U.A.: 79A								5106		741.65	1219.31	385.05	299.87	92.25		29.30	271.57	861.53	0.14	3900.53
Total General U.A.								5106		741.65	1219.31	385.05	299.87	92.25		29.30	271.57	861.53	0.14	3900.53



Întocmit,

Birou Fond Forestier,

Verificat,

ACT DE PUNERE ÎN VALOARE NR. 2400198502020

Unitate de Producție: I - Comuna Săcuieu

Denumire A.P.V.: 2909 FAGETU BOULUI

Suprafață totală act - (ha): 8.02 Tratament: T. PRODUSE ACCIDENTALE I Natura Produsului: PRODUSE ACCIDENTALE Tehnologia de Exploatare: TRUNCHIURI SI CATARGE Data inventarierii: 31.10.2024 Anul exploatării: 2024 Procedeeul de inventariere: FIR CU FIR Ciocan forma CIRCULARĂ nr.: PS736/2 Accesibilitate: 1001-1500	Informații privind N.T.S.M.				Grupa de specii	Nr. de arbori	Volum
	Stâncării pe - (ha): 0.30 Arbori putregăioși - (buc): 197 cu un volum de - (mc): 54.51 Iescării - (buc): cu un volum de - (mc):				Rășinoase FAG Quercinee Diverse tari Diverse mol	2960	2240.13
					Total:	2960	2240.13

Specia	SORTARE DIMENSIONALĂ							Lemn lucru	Coajă	Lemn de foc		Volum brut
	G1	G2	G3	M1	M2	M3	LS			Total	VF	
MOLID	351.38	724.62	240.34	192.50	57.84		18.57	1585.25	157.30	496.82	0.09	2239.37
BRAD		0.13	0.15	0.29	0.05		0.02	0.64	0.07	0.05		0.76
TOTAL	351.38	724.75	240.49	192.79	57.89		18.59	1585.89	157.37	496.87	0.09	2240.13

U.A.	Suprafață (ha)		Vârsta ani	Panta G	Semintș utilizabil				Total volum brut
	Par cursă	UA			%	S. tot	Compoziție		
70A	0.02	6.30	66	25.00			0		5.30
70B	8.00	41.60	96	32.00			0		2234.83

U.A.	MO	BR	Volum
70A	5.30		5.30
70B	2234.07	0.76	2234.83
Total	2239.37	0.76	2240.13

U.A.	Specia	Diametre		Înălțimi		Vârsta	Vol. arb.	Nr. arb.	Creștere	Sortare dimensională							Coajă	Lemn foc		Volum brut
		dt	dcg	ht	hc					G1	G2	G3	M1	M2	M3	LS		Total	VF	
70A	MO	26.00	26.00	19.30	19.30	66	0.53	10		0.12	0.21	0.33	0.28	0.07	0.02	0.11	4.16		5.30	
Total U.A.: 70A										0.12	0.21	0.33	0.28	0.07	0.02	0.11	4.16		5.30	
70B	MO	29.66	36.00	21.89	21.89	96	0.76	2948		351.26	724.41	240.01	192.22	57.77	18.55	157.19	492.66	0.09	2234.07	
	BR	23.00	23.00	17.50	17.50	96	0.38	2			0.13	0.15	0.29	0.05	0.02	0.07	0.05		0.76	
Total U.A.: 70B										351.26	724.54	240.16	192.51	57.82	18.57	157.26	492.71	0.09	2234.83	
Total General U.A.										351.38	724.75	240.49	192.79	57.89	18.59	157.37	496.87	0.09	2240.13	

Șef Ocol,
SIMPLICEAN HOREA

Întocmit,

Birou Fond Forestier,

Verificat,

34 A 3,8 HA GF:1-5H SUP:K TS:3332 TP:1114 SOL: 3101 Vers. super. ondulat, EXPOZ.: NV INCLINAREA : 25 G, ALTTUDINE: 1200,0 - 1250,0 M. LIT: cont. subț. TIPFL: Oxalis - Dentaria Nat. fundam. de prod. mijl. rel. plurien COMPOZIȚIA ACTUALĂ: 10MO COMPOZIȚIA ŢEL: 10MO SORT: MO Gros, cherest. VĂRSTA EXP:													ELM	P	M	VIR			C	AM	EL	PROVE-	VI	DENS	VOLUM		CRES						
													ARB	R	RE	STA	D	H	L	ES	AG	NENȚA	TA	-	MC'	MC'	MC'						
														P	GE	ANI	CM	M	P	TE	AJ		LI	CONS	HA	UA	HA						
													MO	2	IN	70	26	22	3	M	3	RN	N	0,14	70	266	1,6						
													MO	8	IN	5	0	0	3		0	RN	N	0,56	0	0	1,0						
													SEM UTIL:																				
													SUBARB:																				
													DATECOMP: Alte date compl.,																				
													POL: ERZ:																				
													LUCRĂRIEXEC:																				
													LUCRĂRIPROP: Îngrijirea semințişului, completări																				
													Total			5			3			0,7			70			266			2,6		

34 B 17,7 HA GF:1-5H SUP:K TS:3332 TP:1114 SOL: 3101 Vers. super. ondulat, EXPOZ.: NV INCLINAREA : 25 G, ALTTUDINE: 1250,0 - 1420,0 M. LIT: cont. subț. TIPFL: Oxalis - Dentaria Nat. fundam. de prod. mijl. rel. echien COMPOZIȚIA ACTUALĂ: 10MO COMPOZIȚIA ŢEL: 5MO 3BR 2PAM SORT: MO Gros, cherest. VĂRSTA EXP:													ELM	P	M	VIR			C	AM	EL	PROVE-	VI	DENS	VOLUM		CRES						
													ARB	R	RE	STA	D	H	L	ES	AG	NENȚA	TA	-	MC'	MC'	MC'						
														P	GE	ANI	CM	M	P	TE	AJ		LI	CONS	HA	UA	HA						
													MO	10	IN	5	0	0	3		0	RN	N	0,20	0	0	0,3						
													SEM UTIL:																				
													SUBARB:																				
													DATECOMP: Rocă la supraf. pe 0,1/S, Alte date compl.,																				
													POL: ERZ:																				
													LUCRĂRIEXEC:																				
													LUCRĂRIPROP: Îngrijirea semințişului, completări																				
													Total			5			3			0,2			0			0			0,3		

34 D 2,7 HA GF:1-5R SUP:A TS:3333 TP:1111 SOL: 3101 Vers. super. ondulat, EXPOZ.: NV INCLINAREA : 25 G, ALTTUDINE: 1360,0 - 1400,0 M. LIT: subț. într. TIPFL: Oxalis - Dentaria Nat. fundam. subproductiv rel. echien COMPOZIȚIA ACTUALĂ: 10MO COMPOZIȚIA ŢEL: 8MO 1BR 1DT SORT: MO Mijl.-gros, cel., constr., cher. VĂRSTA EXP: 80 ani													ELM	P	M	VIR			C	AM	EL	PROVE-	VI	DENS	VOLUM		CRES						
													ARB	R	RE	STA	D	H	L	ES	AG	NENȚA	TA	-	MC'	MC'	MC'						
														P	GE	ANI	CM	M	P	TE	AJ		LI	CONS	HA	UA	HA						
													MO	10	IN	80	26	22	4		4	RN	S	0,10	51	138	0,9						
													SEM UTIL: 10MO /0,3 S, mixt																				
													SUBARB:																				
													DATECOMP: Atac puternic de dăunăt., Alte date compl.,																				
													POL: ERZ:																				
													LUCRĂRIEXEC:																				
													LUCRĂRIPROP: T. rase împăduriri Îngrijirea culturilor																				
													Total			80			4			0,1			51			138			0,9		

35 A 21,5 HA GF:1-5R SUP:A TS:3322 TP:1141 SOL: 4101 Versant ondulat, EXPOZ.: E INCLINAREA : 19 G, ALTTUDINE: 1400,0 - 1680,0 M. LIT: cont. subț. TIPFL: Luzula silvatica Nat. fundam. de prod. mijl. rel. plurien COMPOZIȚIA ACTUALĂ: 10MO COMPOZIȚIA ŢEL: 10MO SORT: MO Gros, cherest. VĂRSTA EXP: 100 ani													ELM	P	M	VIR			C	AM	EL	PROVE-	VI	DENS	VOLUM		CRES						
													ARB	R	RE	STA	D	H	L	ES	AG	NENȚA	TA	-	MC'	MC'	MC'						
														P	GE	ANI	CM	M	P	TE	AJ		LI	CONS	HA	UA	HA						
													MO	5	IN	75	28	24	3	M	4	RN	N	0,50	282	6063	5,4						
													MO	5	IN	40	18	16	3	M	3	RN	N	0,50	159	3419	7,1						
													SEM UTIL:																				
													SUBARB:																				
													DATECOMP: Uscare slabă, Alte date compl.,																				
													POL: ERZ:																				
													LUCRĂRIEXEC:																				
													LUCRĂRIPROP: rărituri pe 0,5S rărituri																				
													Total			40			3			1,0			441			9482			12,5		



35 B 60,5 HA GF:1-2A, 5R SUP:M TS:3322 TP:1141 SOL: 4101 Vers. super. ondulat, EXPOZ.: SE INCLINAREA : 32 G, ALTITUDINE: 1600,0 - 1870,0 M. LIT: lipsă TIPFL: Luzula silvatica Tânăr nedefinit rel. echien COMPOZIȚIA ACTUALĂ: 7JN 3MO COMPOZIȚIA ŢEL: 10MO SORT: VĂRSTA EXP:													ELM	P	M	VIR			C	AM	EL	PROVE-	VI	DENS	VOLUM		CRES	
SEM UTIL: SUBARB: DATECOMP:Alte date compl., POL: ERZ: LUCRĂRIEXEC: LUCRĂRIPROP:Îngrijirea seminţişului, completări													ARB	R	RE	STA	D	H	L	ES	AG	NIENȚA	TA	-	MC'	MC'	MC'	
													P	GE	ANI	CM	M	P	TE	AJ		LI	CONS	HA	UA	HA		
													JN	7	IN	10	2	2	3		0	RN	N	0,89	4	242	1,1	
													MO	3	IN	10	4	4	3	M	0	RN	N	0,21	7	424	0,7	
													Total			10			3						0,7	11	666	1,8

35 C 15,3 HA GF:1-5R SUP:A TS:3322 TP:1141 SOL: 4101 Vers. infer. ondulat, EXPOZ.: SE INCLINAREA : 26 G, ALTITUDINE: 1450,0 - 1600,0 M. LIT: subț. într. TIPFL: Luzula silvatica Tânăr nedefinit rel. echien COMPOZIȚIA ACTUALĂ: 10MO COMPOZIȚIA ŢEL: 10MO SORT: MO Gros, cherest. VĂRSTA EXP:100 ani													ELM	P	M	VIR			C	AM	EL	PROVE-	VI	DENS	VOLUM		CRES	
SEM UTIL: SUBARB: DATECOMP:Alte date compl., POL: ERZ: LUCRĂRIEXEC: LUCRĂRIPROP:T. igienă													ARB	R	RE	STA	D	H	L	ES	AG	NIENȚA	TA	-	MC'	MC'	MC'	
													P	GE	ANI	CM	M	P	TE	AJ		LI	CONS	HA	UA	HA		
													MO	8	IN	10	4	4	3		0	RN	N	0,56	18	275	1,9	
													MO	2	IN	40	18	15	3	M	3	RN	N	0,14	40	612	2,0	
													Total			10			3						0,7	58	887	3,9

36 A 20,7 HA GF:1-5R SUP:A TS:3322 TP:1141 SOL: 4101 Versant ondulat, EXPOZ.: E INCLINAREA : 20 G, ALTITUDINE: 1400,0 - 1720,0 M. LIT: cont. subț. TIPFL: Luzula silvatica Nat. fundam. de prod. mijl. rel. echien COMPOZIȚIA ACTUALĂ: 10MO COMPOZIȚIA ŢEL: 10MO SORT: MO Gros, cherest. VĂRSTA EXP:100 ani													ELM	P	M	VIR			C	AM	EL	PROVE-	VI	DENS	VOLUM		CRES	
SEM UTIL: SUBARB: DATECOMP:Doborâturi izolate, Alte date compl., POL: ERZ: LUCRĂRIEXEC: LUCRĂRIPROP:T. igienă													ARB	R	RE	STA	D	H	L	ES	AG	NIENȚA	TA	-	MC'	MC'	MC'	
													P	GE	ANI	CM	M	P	TE	AJ		LI	CONS	HA	UA	HA		
													MO	10	IN	75	28	24	3		4	RN	N	0,80	452	9356	8,6	
													Total			75			3						0,8	452	9356	8,6

36 B 30,9 HA GF:1-5R SUP:A TS:3322 TP:1141 SOL: 4101 Vers. super. ondulat, EXPOZ.: SE INCLINAREA : 29 G, ALTITUDINE: 1450,0 - 1780,0 M. LIT: subț. într. TIPFL: Luzula silvatica Tânăr nedefinit rel. echien COMPOZIȚIA ACTUALĂ: 10MO COMPOZIȚIA ŢEL: 10MO SORT: MO Gros, cherest. VĂRSTA EXP:100 ani													ELM	P	M	VIR			C	AM	EL	PROVE-	VI	DENS	VOLUM		CRES	
SEM UTIL: SUBARB: DATECOMP:Alte date compl., POL: ERZ: LUCRĂRIEXEC: LUCRĂRIPROP:Îngrijirea seminţişului, completări													ARB	R	RE	STA	D	H	L	ES	AG	NIENȚA	TA	-	MC'	MC'	MC'	
													P	GE	ANI	CM	M	P	TE	AJ		LI	CONS	HA	UA	HA		
													MO	10	IN	10	4	4	3		0	RN	N	0,50	16	494	1,7	
													Total			10			3						0,5	16	494	1,7



38 A 50,8 HA GF:1-5R, 2L SUP:A TS:3322 TP:1141 SOL: 4101 Versant ondulat, EXPOZ.: NE INCLINAREA : 32 G, ALTITUDINE: 1350,0 - 1670,0 M. LIT: cont. subț. TIPFL: Luzula silvatica Nat. fundam. de prod. mijl. rel. echien COMPOZIȚIA ACTUALĂ: 10MO COMPOZIȚIA ŢEL: 10MO SORT: MO Gros, cherest. VĂRSTA EXP:110 ani													ELM	P	M	VIR			C	AM	EL	PROVE-	VI	DENS	VOLUM		CRES	
													ARB	R	RE	STA	D	H	L	ES	AG	NIENȚA	TA	-	MC'	MC'	MC'	
														P	GE	ANI	CM	M	P	TE	AJ		LI	CONS	HA	UA	HA	
													MO	10	IN	75	30	22	3			4	RN	N	0,90	451	22911	97
													Total			75			3						09	451	22911	97

38 B 40,4 HA GF:1-2A, 5R SUP:M TS:3322 TP:1141 SOL: 4101 Vers. super. ondulat, EXPOZ.: NE INCLINAREA : 36 G, ALTITUDINE: 1600,0 - 1720,0 M. LIT: subț. într. TIPFL: Luzula silvatica Tânăr nedefinit rel. echien COMPOZIȚIA ACTUALĂ: 10MO COMPOZIȚIA ŢEL: 10MO SORT: VĂRSTA EXP:													ELM	P	M	VIR			C	AM	EL	PROVE-	VI	DENS	VOLUM		CRES	
													ARB	R	RE	STA	D	H	L	ES	AG	NIENȚA	TA	-	MC'	MC'	MC'	
														P	GE	ANI	CM	M	P	TE	AJ		LI	CONS	HA	UA	HA	
													MO	8	IN	10	4	4	3		0	RN	N	0,56	18	727	1,9	
													MO	2	IN	40	16	12	4	M	3	RN	N	0,14	29	1172	1,5	
													Total			10			3						07	47	189	3,4

38 C 2,7 HA GF:1-5R, 2L SUP:A TS:3322 TP:1141 SOL: 4101 Versant ondulat, EXPOZ.: NE INCLINAREA : 32 G, ALTITUDINE: 1400,0 - 1450,0 M. LIT: cont. subț. TIPFL: Luzula silvatica Nat. fundam. de prod. mijl. rel. plurien COMPOZIȚIA ACTUALĂ: 10MO COMPOZIȚIA ŢEL: 10MO SORT: MO Gros, cherest. VĂRSTA EXP:110 ani													ELM	P	M	VIR			C	AM	EL	PROVE-	VI	DENS	VOLUM		CRES	
													ARB	R	RE	STA	D	H	L	ES	AG	NIENȚA	TA	-	MC'	MC'	MC'	
														P	GE	ANI	CM	M	P	TE	AJ		LI	CONS	HA	UA	HA	
													MO	2	IN	75	26	21	4	M	3	RN	N	0,10	47	127	0,9	
													MO	8	IN	5	0	0	3		0	RN	N	0,40	0	0	0,7	
													Total			5			3						05	47	127	1,6

39 A 20,1 HA GF:1-5R, 2L SUP:A TS:3322 TP:1141 SOL: 4101 Versant ondulat, EXPOZ.: E INCLINAREA : 34 G, ALTITUDINE: 1340,0 - 1490,0 M. LIT: cont. subț. TIPFL: Luzula silvatica Nat. fundam. de prod. mijl. rel. plurien COMPOZIȚIA ACTUALĂ: 10MO COMPOZIȚIA ŢEL: 10MO SORT: MO Gros, cherest. VĂRSTA EXP:100 ani													ELM	P	M	VIR			C	AM	EL	PROVE-	VI	DENS	VOLUM		CRES	
													ARB	R	RE	STA	D	H	L	ES	AG	NIENȚA	TA	-	MC'	MC'	MC'	
														P	GE	ANI	CM	M	P	TE	AJ		LI	CONS	HA	UA	HA	
													MO	2	IN	75	32	24	3	M	4	RN	N	0,14	79	1588	1,5	
													MO	7	IN	40	18	16	3		2	RN	N	0,49	156	3136	6,9	
													MO	1	IN	5	0	0	3	M	0	RN	N	0,07	0	0	0,1	
													Total			40			3						07	235	4724	85



69 B 10,7 HA GF:1-5R, IC SUP:A TS:2322 TP:1141 SOL: 4101 Vers. super. ondulat, EXPOZ.: SV INCLINAREA : 32 G, ALTTUDINE: 1750,0 - 1790,0 M. LIT: lipsă TIPFL: Luzula silvatica Tânăr nedefinit rel. echien COMPOZIȚIA ACTUALĂ: 10MO COMPOZIȚIA ŢEL: 10MO SORT: MO Gros, cherest. VÂRSTA EXP:110 ani													ELM	P	M	VIR			C	AM	EL	PROVE-	VI	DENS	VOLUM		CRES	
													ARB	R	RE	STA	D	H	L	ES	AG	NIENȚA	TA	-	MC/	MC/	MC/	
														P	GE	ANI	CM	M	P	TE	AJ		LI	CONS	HA	UA	HA	
													MO	10	IN	10	4	4	3			0	RN	N	0,70	23	246	24
													Total															

70 A 6,3 HA GF:1-5R, IC SUP:A TS:2322 TP:1141 SOL: 4101 Vers. mijl. ondulat, EXPOZ.: V INCLINAREA : 25 G, ALTTUDINE: 1420,0 - 1575,0 M. LIT: cont. subț. TIPFL: Luzula silvatica Nat. fundam. de prod. mijl. rel. echien COMPOZIȚIA ACTUALĂ: 10MO COMPOZIȚIA ŢEL: 10MO SORT: MO Gros, cherest. VÂRSTA EXP:110 ani													ELM	P	M	VIR			C	AM	EL	PROVE-	VI	DENS	VOLUM		CRES	
													ARB	R	RE	STA	D	H	L	ES	AG	NIENȚA	TA	-	MC/	MC/	MC/	
														P	GE	ANI	CM	M	P	TE	AJ		LI	CONS	HA	UA	HA	
													MO	9	IN	60	26	20	3			3	RN	N	0,72	316	1991	92
													MO	1	IN	40	24	17	3	M		3	RN	N	0,08	28	176	1,1
													Total															

70 B 41,6 HA GF:1-5R, IC SUP:A TS:2322 TP:1141 SOL: 4101 Vers. super. ondulat, EXPOZ.: NV INCLINAREA : 32 G, ALTTUDINE: 1360,0 - 1750,0 M. LIT: cont. subț. TIPFL: Luzula silvatica Nat. fundam. de prod. mijl. rel. echien COMPOZIȚIA ACTUALĂ: 10MO COMPOZIȚIA ŢEL: 10MO SORT: MO Gros, cherest. VÂRSTA EXP:110 ani													ELM	P	M	VIR			C	AM	EL	PROVE-	VI	DENS	VOLUM		CRES	
													ARB	R	RE	STA	D	H	L	ES	AG	NIENȚA	TA	-	MC/	MC/	MC/	
														P	GE	ANI	CM	M	P	TE	AJ		LI	CONS	HA	UA	HA	
													MO	8	IN	90	38	25	3			3	RN	N	0,64	382	15891	54
													MO	2	IN	70	26	22	3	M		3	RN	N	0,16	80	3328	1,8
													Total															

70 C 1,5 HA GF:1-5R, IC SUP:A TS:2321 TP:1142 SOL: 4101 Vers. mijl. ondulat, EXPOZ.: V INCLINAREA : 18 G, ALTTUDINE: 1520,0 M. LIT: subț. Inr. TIPFL: Luzula silvatica Nat. fundam. de prod. infer. rel. echien COMPOZIȚIA ACTUALĂ: 10MO COMPOZIȚIA ŢEL: 10MO SORT: MO Mijl.-gros, cel., constr., cher. VÂRSTA EXP:50 ani													ELM	P	M	VIR			C	AM	EL	PROVE-	VI	DENS	VOLUM		CRES	
													ARB	R	RE	STA	D	H	L	ES	AG	NIENȚA	TA	-	MC/	MC/	MC/	
														P	GE	ANI	CM	M	P	TE	AJ		LI	CONS	HA	UA	HA	
													MO	10	IN	50	20	16	4			3	RN	N	0,70	275	413	76
													Total															



77 A 34,5 HA GF:1-5R,2L, 1C SUP:A TS:2322 TP:1141 SOL: 4101 Vers. mijl. ondulat, EXPOZ.: V INCLINAREA : 32 G, ALTITUDINE: 1350,0 - 1750,0 M. LIT: cont. subț. TIPFL: Luzula silvatica Nat. fundam. de prod. mijl. rel. echien COMPOZIȚIA ACTUALĂ: 10MO COMPOZIȚIA ŢEL: 10MO SORT: MO Gros, chereșt. VĂRSTA EXP:100 ani													ELM	P	M	VIR			C	AM	EL	PROVE-	VI	DENS	VOLUM		CRES
SEM UTIL: 10MO /0,1 S, mixt SUBARB: DATECOMP:Uscare slabă, Rocă la supraf. pe 0,1/S, Doborâturi izolate,Alte date compl., POL: ERZ LUCRĂRI EXEC: LUCRĂRI PROP:T. progresive (însăm.) ajutorarea regenerării naturale îngrijirea semintişului													ARB	R	RE	STA	D	H	L	ES	AG	NIENȚA	TA	-	MC/	MC/	MC/
													P	GE	ANI	CM	M	P	TE	AJ	LI	CONS	HA	UA	HA		
													MO	5	IN	100	42	26	3	1	4	RN	N	0,40	226	777	28
													MO	5	IN	80	34	22	4	1	3	RN	N	0,40	210	745	3,5
													Total			100								0,8	436	1502	6,3

77 B 9,2 HA GF:1-2A, 5R, 1C SUP:M TS:3321 TP:1342 SOL: 4101 Vers. super. ondulat, EXPOZ.: NV INCLINAREA : 36 G, ALTITUDINE: 1750,0 - 1820,0 M. LIT: lipsă TIPFL: Luzula silvatica Tânăr nedefinit rel. echien COMPOZIȚIA ACTUALĂ: 10MO COMPOZIȚIA ŢEL: 10MO SORT: VĂRSTA EXP:													ELM	P	M	VIR			C	AM	EL	PROVE-	VI	DENS	VOLUM		CRES
SEM UTIL: SUBARB: DATECOMP:Alte date compl., POL: ERZ LUCRĂRI EXEC: LUCRĂRI PROP:T. igienă													ARB	R	RE	STA	D	H	L	ES	AG	NIENȚA	TA	-	MC/	MC/	MC/
													P	GE	ANI	CM	M	P	TE	AJ	LI	CONS	HA	UA	HA		
													MO	10	IN	10	4	3	4		0	RN	N	0,70	14	129	1,3
													Total			10								0,7	14	129	1,3

77 C 3,9 HA GF:1-5R, 2L, 1C SUP:A TS:2322 TP:1141 SOL: 4101 Vers. mijl. ondulat, EXPOZ.: SV INCLINAREA : 26 G, ALTITUDINE: 1650,0 M. LIT: lipsă TIPFL: Luzula silvatica Tânăr nedefinit rel. echien COMPOZIȚIA ACTUALĂ: 10MO COMPOZIȚIA ŢEL: 10MO SORT: MO Gros, chereșt. VĂRSTA EXP:100 ani													ELM	P	M	VIR			C	AM	EL	PROVE-	VI	DENS	VOLUM		CRES
SEM UTIL: SUBARB: DATECOMP:Alte date compl., POL: ERZ LUCRĂRI EXEC: LUCRĂRI PROP:T. igienă													ARB	R	RE	STA	D	H	L	ES	AG	NIENȚA	TA	-	MC/	MC/	MC/
													P	GE	ANI	CM	M	P	TE	AJ	LI	CONS	HA	UA	HA		
													MO	10	IN	10	4	4	3		0	RN	N	0,70	23	90	2,4
													Total			10								0,7	23	90	2,4

78 A 37,7 HA GF:1-5R,2L, 1C SUP:A TS:2322 TP:1141 SOL: 4101 Versant ondulat, EXPOZ.: SV INCLINAREA : 31 G, ALTITUDINE: 1350,0 - 1700,0 M. LIT: cont. subț. TIPFL: Luzula silvatica Nat. fundam. de prod. mijl. rel. plurien COMPOZIȚIA ACTUALĂ: 8MO 2BR COMPOZIȚIA ŢEL: 10MO SORT: MO Gros, chereșt. VĂRSTA EXP:100 ani													ELM	P	M	VIR			C	AM	EL	PROVE-	VI	DENS	VOLUM		CRES
SEM UTIL: SUBARB: DATECOMP:Rocă la supraf. pe 0,1/S, Doborâturi izolate, Alte date compl., POL: ERZ LUCRĂRI EXEC: LUCRĂRI PROP:T. progresive (însăm.) ajutorarea regenerării naturale													ARB	R	RE	STA	D	H	L	ES	AG	NIENȚA	TA	-	MC/	MC/	MC/
													P	GE	ANI	CM	M	P	TE	AJ	LI	CONS	HA	UA	HA		
													MO	5	IN	100	42	26	3		4	RN	N	0,40	241	908	28
													MO	3	IN	80	32	22	4	1	3	RN	N	0,24	145	547	2,1
													BR	2	IN	120	48	27	3	1	4	RN	N	0,16	82	309	1,0
													Total			100								0,8	468	1764	5,9




78 B 1,6 HA GF:1-5R, 2L, IC SUP:A TS:3322 TP:1331 SOL: 4101 Vers. infer. ondulat, EXPOZ.: NV INCLINAREA : 22 G, ALTITUDINE: 1300,0 M. LIT: lipsă TIPFL: Luzula silvatica Tânăr nedefinit rel. echien COMPOZIȚIA ACTUALĂ: 10MO COMPOZIȚIA ȚEL: 10MO SORT: MO Gros, chereșt. VÂRSTA EXP:110 ani													ELM	P	M	VIR			C	AM	EL	PROVE-	VI	DENS	VOLUM		CRES	
													ARB	R	RE	STA	D	H	L	ES	AG	NIENȚA	TA	—	MC/	MC/	MC/	
														P	GE	ANI	CM	M	P	TE	AJ		LI	CONS	HA	UA	HA	
													MO	8	IN	15	8	6	3		0	RN	N	0,56	38	61	37	
													MO	2	IN	5	2	2	3	M	0	RN	N	0,14	1	2	02	
													Total			15				3					07	39	63	39

78 C 3,8 HA GF:1-5R, 2L, IC SUP:A TS:3322 TP:1141 SOL: 4101 Vers. mijl. ondulat, EXPOZ.: SV INCLINAREA : 26 G, ALTITUDINE: 1600,0 - 1680,0 M. LIT: lipsă TIPFL: Luzula silvatica Tânăr nedefinit rel. echien COMPOZIȚIA ACTUALĂ: 10MO COMPOZIȚIA ȚEL: 10MO SORT: MO Gros, chereșt. VÂRSTA EXP:110 ani													ELM	P	M	VIR			C	AM	EL	PROVE-	VI	DENS	VOLUM		CRES	
													ARB	R	RE	STA	D	H	L	ES	AG	NIENȚA	TA	—	MC/	MC/	MC/	
														P	GE	ANI	CM	M	P	TE	AJ		LI	CONS	HA	UA	HA	
													MO	10	IN	10	4	4	3		0	RN	N	0,70	23	87	24	
													Total			10				3					07	23	87	24

78 D 6,4 HA GF:1-2A, 5R, IC SUP:M TS:3321 TP:1342 SOL: 4101 Vers. super. ondulat, EXPOZ.: SV INCLINAREA : 36 G, ALTITUDINE: 1750,0 - 1820,0 M. LIT: lipsă TIPFL: Luzula silvatica Tânăr nedefinit rel. echien COMPOZIȚIA ACTUALĂ: 10MO COMPOZIȚIA ȚEL: 10MO SORT: VÂRSTA EXP:													ELM	P	M	VIR			C	AM	EL	PROVE-	VI	DENS	VOLUM		CRES	
													ARB	R	RE	STA	D	H	L	ES	AG	NIENȚA	TA	—	MC/	MC/	MC/	
														P	GE	ANI	CM	M	P	TE	AJ		LI	CONS	HA	UA	HA	
													MO	10	IN	10	4	3	4		0	RN	N	0,70	14	90	13	
													Total			10			4						07	14	90	13

79 A 23,3 HA GF:1-5R, IC SUP:A TS:2322 TP:1141 SOL: 4101 Vers. mijl. ondulat, EXPOZ.: NV INCLINAREA : 32 G, ALTITUDINE: 1150,0 - 1700,0 M. LIT: cont. subț. TIPFL: Luzula silvatica Nat. fundam. de prod. mijl. rel. echien COMPOZIȚIA ACTUALĂ: 10MO COMPOZIȚIA ȚEL: 10MO SORT: MO Gros, chereșt. VÂRSTA EXP:100 ani													ELM	P	M	VIR			C	AM	EL	PROVE-	VI	DENS	VOLUM		CRES	
													ARB	R	RE	STA	D	H	L	ES	AG	NIENȚA	TA	—	MC/	MC/	MC/	
														P	GE	ANI	CM	M	P	TE	AJ		LI	CONS	HA	UA	HA	
													MO	5	IN	90	42	27	3	1	3	RN	N	0,40	265	6175	34	
													MO	5	IN	70	32	21	4	1	3	RN	N	0,40	188	4380	38	
													Total			90				3					08	453	10555	72






05 - Hadim / U.P. i - Comuna Săcueni / va 29 cl. / A-i / 223, 37 ha / 3,56 / 26.09.2024





0.5. Hodić / U.7. I. Comuna Sečanj / n.a. 3821. / R. / 19095m / 5.2h / 2.600. 2024




0.5. Hradim / U.P. i Comuna Săcuieni / m.a. 7031. / A- / 2234, 83m / 8,0m / 31.10 2024






0 S. Houtlin / U.P. i. Comuna Săcuzia / v. a. 7841 / A1 / 180f, frc / 5,0ha / 26.09.2024





O.S. Hzedim / U.P. - i Comuna Săcuieni / m.a. 7841 / A.I. / 3680, Jhm. 18,5 L / 10.08.2024





05. Huelin / U.P. - Cornova Săcuiu / m.a. 7941 / NE / 3200, 53mc / 11,0 ha / 09.10.2024

MINISTERUL MEDIULUI, APELOR ȘI PĂDURILOR



ORDIN

Nr. 1227 / 28.05.2021

pentru aprobarea amenajamentului silvic al fondului forestier proprietate publică aparținând comunei Săcuieu și proprietate privată aparținând Școlii Gimnaziale Săcuieu și persoanelor fizice Pășcălău Mărioara, Pășcălău Iosif, Potra Lenuța și Zirbo Rodica, Unitatea de Producție I Săcuieu, județul Cluj

Având în vedere Referatul de aprobare nr. R13826/24.05.2021 al Direcției politici și strategii în silvicultură,

În conformitate cu Avizul Comisiei tehnice de avizare pentru silvicultură din Ministerul Apelor și Pădurilor nr. 287/26.09.2019 și ținând cont de Avizul de Mediu emis de Agenția pentru Protecția Mediului Cluj nr. 1/21.04.2021,

În temeiul prevederilor art. 22 alin. (1) din Legea nr. 46/2008 – Codul silvic, republicată, cu modificările și completările ulterioare, ale art. 13 alin. (4) din Hotărârea Guvernului nr. 43/2020 privind organizarea și funcționarea Ministerului Mediului, Apelor și Pădurilor, precum și ale art. 57 alin. (1), (4), (5) din Ordonanța de urgență a Guvernului nr. 57/2019 privind Codul administrativ, cu modificările și completările ulterioare,

ministrul mediului, apelor și pădurilor emite următorul

ORDIN:

Art. 1. – Se aprobă amenajamentul silvic al fondului forestier proprietate publică aparținând comunei Săcuieu și proprietate privată aparținând Școlii Gimnaziale Săcuieu și persoanelor fizice Pășcălău Mărioara, Pășcălău Iosif, Potra Lenuța și Zirbo Rodica, Unitatea de Producție I Săcuieu, județul Cluj.

Art. 2. – Direcția politici și strategii în silvicultură din cadrul Ministerului Mediului, Apelor și Pădurilor transmite prezentul ordin proprietarilor prevăzuți la art. 1, care răspund de aplicarea și respectarea prevederilor acestuia.

Art. 3. – Prezentul ordin s-a întocmit în 3 exemplare, două pentru emitent, iar al treilea pentru proprietarii prevăzuți la art. 1.

MINISTRUL MEDIULUI, APELOR ȘI PĂDURILOR

Barna T.



MINISTERUL APELOR ȘI PĂDURILOR

Comisia tehnică de avizare pentru silvicultură

AVIZ CTAS nr. 287 din 26.09.2019

pentru amenajamentul silvic al fondului forestier proprietate publică aparținând comunei Săcuieu și proprietate privată aparținând Școlii Gimnaziale Săcuieu și persoanelor fizice Pășcălău Mărioara, Pășcălău Iosif, Potra Lenuța și Zirbo Rodica, Unitatea de Producție I Săcuieu, județul Cluj

1. Au participat la ședința de avizare:

Președinte de ședință: Dănuț Iacob

Membri CTAS: Ciprian Bădescu, Florin Achim, Marian Tudoran, Ștefan Tamaș, Gabriel Duduman, Banu Constantin, Liviu Filip, Cristea Ioan, Gheorghe Gheorghijă, Macău Cristian, Cristea Marius

2. Din analiza făcută în cadrul ședinței de avizare a rezultat:

- amenajamentul silvic al fondului forestier, proprietate publică aparținând comunei Săcuieu și proprietate privată aparținând Școlii Gimnaziale Săcuieu și persoanelor fizice Pășcălău Mărioara, Pășcălău Iosif, Potra Lenuța și Zirbo Rodica, Unitatea de Producție I Săcuieu, județul Cluj, s-a elaborat de S.C. Bios&Co SRL Timișoara, șef proiect ing. Marius Mișcoi, expert CTAP dr. ing. Constantin Banu.

- amenajamentul silvic al fondului forestier, proprietate publică aparținând comunei Săcuieu și proprietate privată aparținând Școlii Gimnaziale Săcuieu și persoanelor fizice Pășcălău Mărioara, Pășcălău Iosif, Potra Lenuța și Zirbo Rodica, Unitatea de Producție I Săcuieu, județul Cluj, a fost avizat cu procesul verbal CTAP nr. 17 din 26.06.2019, recepționat de beneficiar și verificat de Garda Forestieră Cluj.

- perioada de aplicare a amenajamentului silvic al fondului forestier, proprietate publică aparținând comunei Săcuieu și proprietate privată aparținând Școlii Gimnaziale Săcuieu și persoanelor fizice Pășcălău Mărioara, Pășcălău Iosif, Potra Lenuța și Zirbo Rodica, Unitatea de Producție I Săcuieu, județul Cluj este 01.01.2019 – 31.12.2028.

3. Cu ocazia examinării amenajamentului, Comisia a constatat următoarele:

Documentele privind proprietatea: Titlurile de proprietate nr. 9295 din 22.08.2008, nr. 89 din 28.09.2004, nr. 38 din 11.11.2002, nr. 28657 din 09.02.2018, Procesele verbale de punere în posesie nr. 142 din 30.12.2005, nr. 180 din 08.05.2008, Hotărârea de Guvern nr. 384 din 13.04.2011.

Suprafața inclusă în amenajament este de 3735,1 ha, a făcut parte din O.S. Huedin (U.P. III Săcuieu - Mărgău, U.P. IV Scrină - Răchițele, U.P. V Bologa - Vlădeasa și U.P. VI Valea Draganului) și O.S. Remeși (U.P. I Boceasa) și din pășunea împădurită aparținând comunei Săcuieu (1921,4 ha – fond forestier proprietate publică) și are ca folosințe: păduri și terenuri destinate împăduririi sau reîmpăduririi – 3682,1 ha din care terenuri de reîmpădurit – 2,7 ha, terenuri afectate gospodăririi silvice – 10,0 ha, terenuri neproductive – 42,1 ha și terenuri scoase temporar din fondul forestier – 0,9 ha (ocupații și litigii – 0,9 ha).

- Suprafața încadrată în grupa I funcțională este de 3356,3 ha;

- Suprafața încadrată în grupa a II a funcțională este de 325,8 ha.

- Structura fondului forestier (date medii):

compoziție: 76MO 13FA 8BR 2JN 1CA; vârsta medie: 63 ani; volumul la ha: 240 m³; consistența medie: 0,72; clasa de producție medie: III.3; indicele de creștere curentă: 6,0 m³/an/ha; fond lemnos total: 884316 m³.

Procesul de producție s-a organizat în următoarele subunități de gospodărire:

S.U.P. A – Codru regulat – sortimente obișnuite:.....2357,3 ha;

S.U.P. K – Rezervații de semințe:.....35,1 ha;

S.U.P. M – Păduri supuse regimului de conservare deosebită:.....801,5 ha;

S.U.P. E – Păduri supuse regimului de ocrotire integrală:.....485,5 ha.

Bazele de amenajare:

- regim: codru;
- compoziția țel: corespunzătoare tipului natural fundamental de pădure pentru arboretele exploatabile și compoziția țel la exploatabilitate pentru celelalte arborete;
- tratamente: tăieri progresive și tăieri rase;
- exploatabilitatea: de protecție pentru arboretele încadrate în grupa I funcțională și tehnică pentru arboretele încadrate în grupa a II a funcțională;
- ciclu: S.U.P. A – 110 ani.

Posibilitatea:

- Posibilitatea de produse principale: 5129 m³/an;
- Volum de recoltat din produse secundare: 3024 m³/an, din care rărituri 2868 m³/an;
- Volum maxim posibil de extras prin lucrări de conservare: 1193 m³/an.

Lucrări prevăzute în deceniul în curs:

- asigurarea regenerării naturale: 218,7 ha;
- îngrijirea culturilor tinere: 317,9 ha;
- degajări: - ;
- curățiri: 165,7 ha, 1565 m³;
- rărituri: 905,3 ha, 28677 m³;
- tăieri de regenerare: 386,6 ha, 51290 m³, din care:
 - tăieri progresive: 370,1 ha, 47495 m³;
 - tăieri rase: 16,5 ha, 3795 m³.
- tăieri de igienă: 1245,6 ha, 9716 m³;
- lucrări de conservare: 211,9 ha, 11933 m³;
- împăduriri: 341,76 ha.

4. Concluzii rezultate:

Se propune avizarea favorabilă a amenajamentului silvic al fondului forestier, proprietate publică aparținând comunei Săcuieu și proprietate privată aparținând Școlii Gimnaziale Săcuieu și persoanelor fizice Pășcălău Mărioara, Pășcălău Iosif, Potra Lenuța și Zirbo Rodica, Unitatea de Producție I Săcuieu, județul Cluj. Beneficiarii au obligația de a parcurge procedura legală de avizare de mediu, conform H.G. 1076/2004 privind stabilirea procedurii de realizare a evaluării de mediu pentru planuri și programe.

5. Comisia:

AVIZEAZĂ FAVORABIL

Amenajamentul silvic al fondului forestier proprietate publică aparținând comunei Săcuieu și proprietate privată aparținând Școlii Gimnaziale Săcuieu și persoanelor fizice Pășcălău Mărioara, Pășcălău Iosif, Potra Lenuța și Zirbo Rodica, Unitatea de Producție I Săcuieu, județul Cluj

6. Difuzarea prezentului aviz către toți factorii interesați se va face prin grija secretariatului CTAS din minister.

**Președinte CTAS,
Secretar de Stat**

Daniel – Constantin COROAMĂ

