



Contează pentru viitor!

REGIA NAȚIONALĂ A PĂDURILOR – ROMSILVA DIRECȚIA
SILVICĂ MARAMUREȘ
OCOLUL SILVIC DRAGOMIREȘTI

ROMÂNIA, 437140 DRAGOMIREȘTI, Str. 1 DECEMBRIE 1918, nr.134

Telefon: 40-262-337080; Fax: 40-262-337,030

e-mail: osdragomiresti@marasilva.ro;

Nr. 9006.1 15.11.2024

Catre:

GARDA FORESTIERA CLUJ

Avand in vedere prevederile art. 5 alin (1) lit. a) din Procedura de aprobare, modificare și casare a actelor de punere în valoare pentru masa lemnoasă provenită din fondul forestier național și din vegetația forestieră situată pe terenuri din afara fondului forestier național aprobată prin **OM 767/2018**, precum și precizarile din adresa dvoastră nr. 21048/30.10.2018, va transmitem pentru **verificare și avizare** urmatorul act de punere în valoare:

APV 2400137804060, denumirea **3292 MARIS IULIA**, O.S. Dragomiresti, UP II Baicu, u.a. **157A**, suprafața **1.00 ha**, volum 87.02 mc, **proprietar MARIS IULIA (Bogdan Voda, 469)**, natura produselor **accidentale**, suprafața ce necesită a fi împadurită **-nu este cazul**, factorii ce au afectat arboretul -doborături și rupturi provocate de vânturile extreme din 10.06.2024, contract de servicii silvice nr. 8799/08.11.2024 (valabil până la data 30.09.2034), numărul și data documentului care atestă proprietatea: TP 44217/72/12.05.1997.

APV 2400137804070, denumirea **3293 BUFTEA ION**, O.S. Dragomiresti, UP II Baicu, u.a. **158A**, suprafața **1.00 ha**, volum 96.27 mc, **proprietar BUFTEA ION (Bogdan Voda, 89)**, natura produselor **accidentale**, suprafața ce necesită a fi împadurită **-nu este cazul**, factorii ce au afectat arboretul -doborături și rupturi provocate de vânturile extreme din 10.06.2024, contract de servicii silvice nr. 8799/08.11.2024 (valabil până la data 30.09.2034), numărul și data documentului care atestă proprietatea: TP 44217/73/12.05.1997.

Conform procedurilor transmise prin adresa G.F.Cluj nr. 21048/30.10.2018, facem următoarele precizări:

- nu face obiectul depășirii posibilității anuale;
- nu face obiectul modificării prevederilor amenajamentului silvic;
- nu este în afara arealului;
- arboretul este inclus în situl NATURA 2000 ROSCI 0264 Valea Izei și

Dealul Solovan,

Anexam prezentei următoarele documente, în copie certificată:

- APV-ul în stadiul VERIFICAT;
- descrierea parcelară din amenajamentul expirat în 2007.
- fotografiile relevante.
- documentele de proprietate

Cu respect,

SEF OCOL
Dr.ing. HORJ PAVEL



RESP. FOND FORESTIER
ing. IUGA VASILE

HP/IV - IEX

Nr. 8999/15.11.2024.

ACT DE PUNERE ÎN VALOARE NR. 2400137804060

Unitate de Producție: II - BAICU
 Denumire A.P.V.: 3292 MARIS IULIA (UP II Baicu, u.a. 157A)

Suprafață totală act - (ha): 1.0 Tratament: T. ÎN FONDUL FORESTIER NAȚIONAL PENTRU CARE LEGEA NU OBLIGĂ LA ELABORAREA DE AMENAJAMENTE SILVICE (S DE MAX. 10 HA) Natura Produsului: PRODUSE ACCIDENTALE Tehnologia de Exploatare: SORTIMENTE SI MULTIPLI DE SORTIMENTE Data inventarierii: 13.11.2024 Anul exploatării: 2024 Procedee de inventariere: FIR CU FIR Ciocan forma CIRCULARĂ nr.: MM1104 Accesibilitate: >1500										Informații privind N.T.S.M.				Grupa de specii	Nr. de arbori	Volum				
Stâncării pe - (ha): Arbori putregăioși - (buc): cu un volum de - (mc): Iescării - (buc): cu un volum de - (mc):										Rășinoase FAG Quercinee Diverse tari Diverse moi	36	87.02								
Total:											36	87.02								
Specia		SORTARE DIMENSIONALĂ							Lemn lucru	Coajă	Lemn de foc		Volum brut							
		G1	G2	G3	M1	M2	M3	LS			Total	VF								
FAG		23.14	18.06		1.60	0.72	0.27		43.79	2.24	40.99	4.61	87.02							
TOTAL		23.14	18.06		1.60	0.72	0.27		43.79	2.24	40.99	4.61	87.02							
U.A.	Suprafață (ha)		Vârsta ani	Panta G	Seminiș utilizabil						Total volum brut									
	Par cursă	UA			%	S. tot	Compoziție			H.										
157A	1.00		162	34.00					0				87.02							
U.A.	FA	Volum																		
157A	87.02	87.02																		
Total	87.02	87.02																		
U.A.	Specia	Diametre		Înălțimi		Vârsta	Vol. arb.	Nr. arb.	Creștere	Sortare dimensională						Coajă	Lemn foc		Volum brut	
		dt	dca	ht	hc					G1	G2	G3	M1	M2	M3		LS	Total		VF
157A	FA	46.50	46.50	25.69	25.69	162	2.42	36		23.14	18.06		1.60	0.72	0.27		2.24	40.99	4.61	87.02
Total U.A.: 157A								36		23.14	18.06		1.60	0.72	0.27		2.24	40.99	4.61	87.02
Total General U.A.								36		23.14	18.06		1.60	0.72	0.27		2.24	40.99	4.61	87.02

Șef Ocol,
 HORJ PAVEL



Întocmit,


Birou Fond Forestier,



Verificat,


DESCRIEREA STATIONII SI ARBORETULUI		ELM	P	M.	VIR		C	AM	EL	PROVE-	VI	DENS	V O L U M			CRES
		ARB	R	RE	STA	D	H	L	ES	AG	NIENTA	TA		MC/	MC/	MC/
		P	GE	ANI	CM	M	P	TE	AJ		LI	CONS	HA	UA	HA	
155 B 22.7 HA GF.1-4J, SUP:V TS:4420 TP:4114 SOL:3101 Versant ondulat , EXPOZITIE SE INC. 30 G ALTITUDINE: 720-1060 M. LITIERA:continua - subtire TIP FLORA:Asperula-Dentaria Natural fundamental prod. mij relativ-plurien COMP.ACTUALA : 10 FA COMP.TEL : 5 FA 3 MO 2 BR SORT:FA Gros si mijl.,cherestea VIRSTA EXPL.120 ani SEM.UTIL:10FA SUBARBORET: DATE COMPL. Roca la suprafata/0,3S Dob. destul de frecv. Alte date complement. POL: ERZ: LUCRARI EXEC. 1989-T.produse accidentale LUCRARI PROP. T.IGIENA(T.progresive decII)		FA	4	IN	160	50	31	3	M	.6	RN	N	0.28	176	3995	0.8
		FA	4	IN	110	36	28	3	M	.6	RN	N	0.28	148	3360	1.6
		FA	2	IN	80	24	25	3	M	.5	RN	N	0.14	62	1407	1.2
TOTAL					125				3				0.70	386	8762	3.6

DESCRIEREA STATIONII SI ARBORETULUI		ELM	P	M.	VIR		C	AM	EL	PROVE-	VI	DENS	V O L U M			CRES
		ARB	R	RE	STA	D	H	L	ES	AG	NIENTA	TA		MC/	MC/	MC/
		P	GE	ANI	CM	M	P	TE	AJ		LI	CONS	HA	UA	HA	
155 C 4.8 HA GF.1-4J, SUP:V TS:4420 TP:4114 SOL:3101 Versant mijlociu ondulat , EXPOZITIE SE INC. 34 G ALTITUDINE: 720- 830 M. LITIERA:continua - subtire TIP FLORA:Asperula-Dentaria Natural fundamental subprod. relativ-plurien COMP.ACTUALA : 10 FA COMP.TEL : 7 FA 2 BR 1 MO SORT:FA Mijl. si gros,cherestea VIRSTA EXPL.110 ani SEM.UTIL:10FA SUBARBORET: DATE COMPL. Roca la suprafata/0,3S Dob. destul de frecv. Alte date complement. POL: ERZ: LUCRARI EXEC. 1986-T.produse accidentale 1988-T.produse accidentale LUCRARI PROP. T.PROGRESIVE(racordare)IMPAD		FA	6	IN	160	60	24	4	M	.6	RN	N	0.24	80	384	0.5
		FA	4	IN	80	32	20	4	M	.5	RN	N	0.16	58	278	1.2
TOTAL					130				4				0.40	138	662	1.7

DESCRIEREA STATIONII SI ARBORETULUI		ELM	P	M.	VIR		C	AM	EL	PROVE-	VI	DENS	V O L U M			CRES
		ARB	R	RE	STA	D	H	L	ES	AG	NIENTA	TA		MC/	MC/	MC/
		P	GE	ANI	CM	M	P	TE	AJ		LI	CONS	HA	UA	HA	
156 3.7 HA GF.1-4J, SUP:V TS:4420 TP:4114 SOL:3101 Versant mijlociu ondulat , EXPOZITIE NE INC. 33 G ALTITUDINE: 680- 780 M. LITIERA:continua - normala TIP FLORA:Asperula-Dentaria Natural fundamental prod. mij relativ-plurien COMP.ACTUALA : 10 FA COMP.TEL :10 FA SORT:FA Gros si mijl.,cherestea VIRSTA EXPL.120 ani SEM.UTIL: SUBARBORET: DATE COMPL. 40% tulpini nesanat. Roca la suprafata/0,2S Alte date complement. POL: ERZ: LUCRARI EXEC. 1986-T.produse accidentale 1989-T.produse accidentale LUCRARI PROP. T.IGIENA		FA	10	IN	50	30	20	3		.5	RN	N	0.70	216	799	7.1
TOTAL					50				3				0.70	216	799	7.1

DESCRIEREA STATIONII SI ARBORETULUI		ELM	P	M.	VIR		C	AM	EL	PROVE-	VI	DENS	V O L U M			CRES
		ARB	R	RE	STA	D	H	L	ES	AG	NIENTA	TA		MC/	MC/	MC/
		P	GE	ANI	CM	M	P	TE	AJ		LI	CONS	HA	UA	HA	
157 A 55.8 HA GF.1-4J, SUP:V TS:4420 TP:4114 SOL:3101 Versant ondulat , EXPOZITIE N INC. 34 G ALTITUDINE: 750-1200 M. LITIERA:continua - normala TIP FLORA:Asperula-Dentaria Natural fundamental prod. mij relativ-plurien COMP.ACTUALA : 9 FA 1 MO COMP.TEL : 4 FA 3 MO 3 BR SORT:FA Gros si mijl.,cherestea VIRSTA EXPL.120 ani SEM.UTIL: 9FA 1MO SUBARBORET: DATE COMPL. Roca la suprafata/0,2S Alte date complement. POL: ERZ:supraf. puter. LUCRARI EXEC. 1986-T.produse accidentale 1988-T.produse accidentale LUCRARI PROP. T.IGIENA(T.progresive decII)		FA	6	IN	160	62	29	3		.6	RN	N	0.42	236	13169	1.2
		FA	3	IN	90	36	24	3	M	.6	RN	N	0.21	86	4799	1.7
		MO	1	IN	130	50	28	3	M	.5	RN	N	0.07	49	2734	0.3
TOTAL					135				3				0.70	371	20702	3.2

A photograph of a forest floor covered in snow and fallen leaves. Several tree trunks are visible, some with snow on their lower parts. The ground is a mix of white snow and brown, orange, and red leaves. The trees are mostly bare, suggesting late autumn or winter.

OS DRAGOMIREȘTI, UP II BAICU, u.a. 157A,
suprafata 1.00, proprietar Maris Iulia (BV/469), foto
ing. Iuga Vasile, data 13.11.2024



**OS DRAGOMIREȘTI, UP II BAICU, u.a. 157A, suprafața
1.00, proprietar Maris Iulia (BV 469), foto îng. Iuga Vasile,
data 13.11.2024)**



**OS DRAGOMIREȘTI, UP II BAICU, u.a. 157A, suprafața 1.00, proprietar
Maris Iulia (BV 469), foto ing. Iuga Vasile, data 13.11.2024)**

NR. CRT.	CATEGORIA DE FOLOSINȚĂ	NR. TOPOGRAFIC	SUPRAFAȚĂ	NORD	EST	SUD	VEST	OBSERVAȚII
		TANLA (COLA) PARCELA	Ha mp					
1	ARABIL							
2	VII							
3	LIVEZI							
4	PAȘUNI							
5	FINEȚE							
6	PĂDURI	<i>Padura</i>						
7	ALTE TERENURI NEAGRICOLE	<i>Căminului</i>	<i>1</i>	<i>0000</i>	<i>VI/Profesesi</i>	<i>Buftea Ioan</i>	<i>Buftea Ioan</i>	<i>ROHSILVA</i>
	TOTAL		<i>1</i>	<i>0000</i>				

B. SUPRAFAȚA PRIMITĂ ÎN INTRAVILAN

NR. CRT.	CATEGORIA DE FOLOSINȚĂ	NR. TOPOGRAFIC	SUPRAFAȚĂ	NORD	EST	SUD	VEST	OBSERVAȚII
		TANLA (COLA) PARCELA	Ha mp					
1	ARABIL							
2	VII							
3	LIVEZI							
4	PAȘUNI							
5	FINEȚE							
6	CURȚI, CONSTRUCȚII							
7	ALTE TERENURI							
	TOTAL							

TOTAL GENERAL (A+B) = *1* Ha *0000* mp
din care:
ARABIL Ha mp
VII Ha mp
LIVEZI Ha mp
PAȘUNI Ha mp
FINEȚE Ha mp
PĂDURI *1* Ha *0000* mp
CURȚI, CONSTRUCȚII Ha mp
ALTE TERENURI Ha mp

Mr. 9003 / 15.11.2024

ACT DE PUNERE ÎN VALOARE NR. 2400137804070

Unitate de Producție: II - BAICU
Denumire A.P.V: 3293 BUFTEA ION

Suprafață totală act - (ha): 1.0 Tratament: T. ÎN FONDUL FORESTIER NAȚIONAL PENTRU CARE LEGEA NU OBLIGĂ LA ELABORAREA DE AMENAJAMENTE SILVICE (S DE MAX. 10 HA) Natura Produsului: PRODUSE ACCIDENTALE Tehnologia de Exploatare: SORTIMENTE SI MULTIPLI DE SORTIMENTE Data inventarierii: 13.11.2024 Anul exploatării: 2024 Procedeul de inventariere: FIR CU FIR Ciocan forma CIRCULARĂ nr.: MM1104 Accesibilitate: >1500										Informații privind N.T.S.M.				Grupa de specii		Nr. de arbori	Volum			
Stâncării pe - (ha): Arbori putregăioși - (buc): cu un volum de - (mc): Iescării - (buc): cu un volum de - (mc):										Rășinoase FAG		1 33	2.48 93.79							
TOTAL										Total:		34	96.27							
Specia	SORTARE DIMENSIONALĂ							Lemn lucru	Coajă	Lemn foc		Volum brut								
	G1	G2	G3	M1	M2	M3	LS			Total	VF									
FAG	27.41	15.69		1.24	0.40	0.14		44.88	2.26	46.65	4.89	93.79								
MOLID	0.27	0.06	0.01					0.34	0.03	2.11		2.48								
TOTAL	27.68	15.75	0.01	1.24	0.40	0.14		45.22	2.29	48.76	4.89	96.27								
U.A.	Suprafață (ha)		Vârsta ani	Panta G	Semintș utilizabil				Compoziție	H.	Total volum brut									
	Par cursă	UA			%	S. tot														
158A	1.00		157	20.00				0		96.27										
U.A.	FA	MO	Volum																	
158A	93.79	2.48	96.27																	
Total	93.79	2.48	96.27																	
U.A.	Specia	Diametre		Înălțimi		Vârsta	Vol. arb.	Nr. arb.	Creștere	Sortare dimensională							Coajă	Lemn foc		Volum brut
		dt	dgc	ht	hc					G1	G2	G3	M1	M2	M3	LS		Total	VF	
158A	FA	49.64	49.64	27.18	27.18	157	2.84	33		27.41	15.69		1.24	0.40	0.14		2.26	46.65	4.89	93.79
	MO	54.00	54.00	28.00	28.00	157	2.48	1		0.27	0.06	0.01					0.03	2.11		2.48
Total U.A.: 158A								34		27.68	15.75	0.01	1.24	0.40	0.14		2.29	48.76	4.89	96.27
Total General U.A.								34		27.68	15.75	0.01	1.24	0.40	0.14		2.29	48.76	4.89	96.27

Șef Ocol,
HORJ PAVEL



Întocmit,

Birou Fond Forestier,

Verificat,

Romsilva R.A.

Fil.:Maramures

OS:Dragomiresti

UP: 2


DESCRIEREA STATIONII SI ARBORETULUI										ELM	P	M.	VIR		C	AM	EL	PROVE-	VI	DENS	V O L U M			CRES														
										ARB	R	RE	STA	D	H	L	ES	AG	NIENTA	TA			MC/	MC/	MC/													
										P	GE	ANI	CM	M	P	TE	AJ		LI	CONS	HA	UA	HA															
157 B 1.4 HA GF.1-4J, SUP: TS:4420 TP:4114 SOL:3101 Versant mijlociu ondulat , EXPOZITIE S INC. 20 G ALTITUDINE: 1000-1110 M. LITIERA: TIP FLORA:Asperula-Dentaria																																						
COMP.ACTUALA : COMP.TEL : 7 MO 3 LA SORT: SEM.UTIL: VIRSTA EXPL. SUBARBORET: DATE COMPL. Alte date complement. POL: ERZ: LUCRARI EXEC. LUCRARI PROP. IMPADURIRI(poieni si goluri)																																						
TOTAL																																						

DESCRIEREA STATIONII SI ARBORETULUI										ELM	P	M.	VIR		C	AM	EL	PROVE-	VI	DENS	V O L U M			CRES	
										ARB	R	RE	STA	D	H	L	ES	AG	NIENTA	TA			MC/	MC/	MC/
										P	GE	ANI	CM	M	P	TE	AJ		LI	CONS	HA	UA	HA		
157 C 2.2 HA GF.1-4J, SUP:V TS:4420 TP:4114 SOL:3101 Versant mijlociu ondulat , EXPOZITIE N INC. 28 G ALTITUDINE: 1000-1080 M. LITIERA:continua - normala TIP FLORA:Asperula-Dentaria Natural fundamental prod. mij relativ-plurien COMP.ACTUALA : 9 FA 1 MO COMP.TEL :10 FA SORT:FA Gros si mijl.,cherestea VIRSTA EXPL.120 ani SEM.UTIL: SUBARBORET: DATE COMPL. Roca la suprafata/0,2S Doborituri izolate Alte date complement. POL: ERZ: LUCRARI EXEC. LUCRARI PROP. T.IGIENA										FA	2	IN	120	42	28	3	M	.5	RN	N	0.16	85	187	0.8	
	FA	4	IN	60	24	19	3	M	.5	RN	N	0.32	91	200	3.2										
	FA	3	IN	40	14	16	3	M	.5	RN	N	0.24	53	117	2.4										
	MO	1	IN	80	40	25	3	M	.5	RN	N	0.08	48	106	0.8										
TOTAL												90			3					0.80	277	610	7.2		

Oculul Silvic
Dragomiresti
CONFIRMAREA ORIGINALULUI


DESCRIEREA STATIONII SI ARBORETULUI										ELM	P	M.	VIR		C	AM	EL	PROVE-	VI	DENS	V O L U M			CRES	
										ARB	R	RE	STA	D	H	L	ES	AG	NIENTA	TA			MC/	MC/	MC/
										P	GE	ANI	CM	M	P	TE	AJ		LI	CONS	HA	UA	HA		
158 A 2.7 HA GF.1-4J, SUP:V TS:4420 TP:4114 SOL:3101 Versant inferior ondulat , EXPOZITIE E INC. 20 G ALTITUDINE: 930- 990 M. LITIERA:continua - normala TIP FLORA:Asperula-Dentaria Natural fundamental prod. mij relativ-plurien COMP.ACTUALA : 10 FA COMP.TEL : 4 FA 3 MO 3 BR SORT:FA Gros si mijl.,cherestea VIRSTA EXPL.120 ani SEM.UTIL:10FA SUBARBORET: DATE COMPL. Dob. destul de frecv. Alte date complement. POL: ERZ: LUCRARI EXEC. LUCRARI PROP. T.IGIENA(T.progressive decII)										FA	6	IN	160	62	30	3		.6	RN	N	0.42	249	672	1.2	
	FA	4	IN	90	34	27	3	M	.6	RN	N	0.28	140	378	2.2										
TOTAL												130			3					0.70	389	1050	3.4		

DESCRIEREA STATIONII SI ARBORETULUI										ELM	P	M.	VIR		C	AM	EL	PROVE-	VI	DENS	V O L U M			CRES	
										ARB	R	RE	STA	D	H	L	ES	AG	NIENTA	TA			MC/	MC/	MC/
										P	GE	ANI	CM	M	P	TE	AJ		LI	CONS	HA	UA	HA		
158 B 30.6 HA GF.1-4J, SUP:V TS:4430 TP:4111 SOL:3101 Versant superior ondulat , EXPOZITIE E INC. 28 G ALTITUDINE: 990-1170 M. LITIERA:continua - subtire TIP FLORA:Asperula-Dentaria Artificial de prod. sup. relativ-echien COMP.ACTUALA : 10 MO COMP.TEL :10 MO SORT:MO Gros si f.gros,cherestea VIRSTA EXPL.130 ani SEM.UTIL: SUBARBORET: DATE COMPL. Vata. vinat moderata Rupturi izolate Alte date complement. POL: ERZ: LUCRARI EXEC. 1987-T.produse accidentale LUCRARI PROP. RARITURI/0.6S										MO	10	P	45	28	23	2		.4	NEC	N	0.80	426	13036	13.9	
TOTAL												45			2					0.80	426	13036	13.9		



OS DRAGOMIRESTI, UP II BAICU, u.a. 158A, suprafata 1.00, proprietar Buftea Ion (BV-89), foto ing. Iuga Vasile, data 13.11.2024)

OS DRAGOMIRESTI, UP II BAICU,
u.a. 158A, suprafata 1.00,
proprietar Buftea Ion (BV 89), foto
ing. Iuga Vasile, data 13.11.2024)



OS DRAGOMIRESTI, UP II BAICU, u.a.
158A, suprafata 1.00, proprietar Buftea
Ion (BV 89), foto ing. Iuga Vasile, data
13.11.2024)



COMISIA JUDEȚEANĂ PENTRU STABILIREA DREPTULUI
DE PROPRIETATE ASUPRA TERENURILORJUDEȚUL MARAMUREȘNR. 44217/73CODUL

108026

TITLU DE PROPRIETATE

Comisia județeană pentru stabilirea dreptului de proprietate asupra terenurilor, pe baza propunerii Comisiei comunale, orașenești, municipale și a prevederilor Legii nr. 18/1991 a Fondului Funciar,

DECLARĂ

Cetățeanul (a) BUȚEA ION
(moștenitorii defunctului) (ei) _____

din satul nr. 89 comuna, orașul, municipiul BOGDAN VODA
județul MARAMUREȘ primește în proprietate o suprafață totală
de 1 ha 0.000 mp., din care:

- prin reconstituirea dreptului de proprietate 1 ha, 0000 mp.
- prin constituirea dreptului de proprietate _____ ha, _____ mp.,

situată pe teritoriul satului _____ comunei, orașului, municipiului
DRĂGOHIREȘTI structurată și amplasată conform celor de pe verso.

Proprietarul va exercita asupra celor de mai sus, toate drepturile și
obligațiile ce decurg din lege.

PREFECT

SECRETAR

DIRECȚIA GENERALĂ
PENTRU
AGRICULTURĂ ȘI ALIMENTAȚIE
DIRECTOR GENERAL

OFICIUL DE CADASTRU
ȘI
ORGANIZAREA TERITORIULUI

DATA 12.05.1997

TOTAL GENERAL (A+B) 1 ha 0.000 mp
din care:
ARABIL _____ ha _____ mp
VII _____ ha _____ mp
LIVEZI _____ ha _____ mp

TOTAL GENERAL (A+B) 1 000 000 m

din care:

ARABIL Ha mp
 VII Ha mp
 LIVEZI Ha mp
 PĂȘUNI Ha mp
 FINEȚE Ha mp
 PĂDURI Ha 1 000 000 mp
 CURȚI, CONSTRUCȚII Ha mp
 ALTE TERENURI Ha mp

NR. CRT.	CATEGORIA DE FOLOSINȚĂ	NR. TOPOGRAFIC		NORD	EST	SUD	VEST	OBSERVAȚII
		TARLA PARCELĂ (SOLA)	Ha					
1	ARABIL							
2	VII							
3	LIVEZI							
4	PĂȘUNI							
5	FINEȚE							
6	PĂDURI	Mapa	1 000 000	V. Reotesei				Buftea Ion Marișulianca
7	ALTE TERENURI NEGRIGOLE							
	TOTAL		1 000 000					

B. SUPRAFAȚĂ PRIMITĂ ÎN INTRAVILAN

NR. CRT.	CATEGORIA DE FOLOSINȚĂ	NR. TOPOGRAFIC		NORD	EST	SUD	VEST	OBSERVAȚII
		TARLA PARCELĂ (SOLA)	Ha					
1	ARABIL							
2	VII							
3	LIVEZI							
4	PĂȘUNI							
5	FINEȚE							
6	CURȚI, CONSTRUCȚII							
7	ALTE TERENURI							
	TOTAL							