



DIRECTIA SILVICA MARAMURES
OCOLUL SILVIC DRAGOMIRESTI
Dragomiresti, str. 1 Decembrie 1918, nr.134
Telefon: 0262-337080, fax 0262-337030

E-mail: osdragomiresti@marasilva.ro

Nr. 8869 / 11.11.2024.

Catre:
GARDA FORESTIERA CLUJ

Avand in vedere prevederile OM 767/2018 pentru aprobarea *Procedurii de aprobare, modificare, anulare si casare a actelor de punere in valoare...*, va transmitem pentru **verificare si avizare** urmatoarele acte de punere in valoare:

1. **APV 2400137803220 PC Botiza**, O.S. Dragomiresti, UP I Botiza, u.a. 31D suprafata 5.0 ha, volum 1382.72 mc, **proprietar comuna Botiza**, natura produselor **accidentale I**, suprafata ce necesita a fi impadurita **5.0 ha**, factorii ce au afectat arboretul, doboraturi si rupturi de vant urmare a fenomenelor meteo din data de 12.06.2024, numarul si data contractului de prestari servicii silvice **1314/06.02.2024**, valabil pana la 01.02.2024-31.12.2027 numarul si data documentului care atesta proprietatea: TP 5993/12.02.2008.
2. **APV 2400137803810 PC Botiza**, O.S. Dragomiresti, UP I Botiza, u.a. 30A suprafata 2.52 ha, volum 621.10 mc, **proprietar comuna Botiza**, natura produselor **accidentale I**, suprafata ce necesita a fi impadurita **2.52** factorii ce au afectat arboretul, doboraturi si rupturi de vant urmare a fenomenelor meteo din data de 12.06.2024, numarul si data contractului de prestari servicii silvice **1314/06.02.2024**, valabil pana la 01.02.2024-31.12.2027 numarul si data documentului care atesta proprietatea: TP 5993/12.02.2008.
3. Facem urmatoarele precizari:
 - nu fac obiectul depasirii posibilitatii anuale;
 - nu sunt in afara arealului;
 - arboretele sunt incluse in Situl Natura 2000 **ROSCI0264 Valea Izei si Dealul Solovan**, pentru care nu sunt instituite restrictii de mediu;Anexam prezentei urmatoarele documente, in copie certificata:
 - actul de punere in valoare;
 - descrierea parcelara din amenajamentul UP I Botiza, editia 2018.
 - fotografiile relevante pentru fiecare u.a.

Precizam ca amenajamentul a fost avizat in CTAS cu nr. 115/31.01.2019.

Cu respect
SEF OCOL
Dr.ing.Pavel Horj

HP/NI -1EX



RESP. FF ADM
ing. Neag Ioan

Nr. 6958/09.09.2024

ACT DE PUNERE ÎN VALOARE NR. 2400137803220

Unitate de Producție: I - Botiza
 Denumire A.P.V.: 1668 PC BOTIZA


Suprafață totală act - (ha): 5.0 Tratament: T. PRODUSE ACCIDENTALE I Natura Produsului: PRODUSE ACCIDENTALE Tehnologia de Exploatare: SORTIMENTE SI MULTIPLI DE SORTIMENTE Data inventarierii: 01.09.2024 Anul exploatării: 2024 Procedul de inventariere: FIR CU FIR Ciocan forma CIRCULARĂ nr.: MM1109 Accesibilitate: 251-500	Informații privind N.T.S.M.	Grupa de specii	Nr. de arbori	Volum
	Stâncării pe - (ha): Arbori putregăioși - (buc): cu un volum de - (mc):	Rășinoase FAG	2717 727	1242.84 97.43
	Iescării - (buc): cu un volum de - (mc):	Quercinee Diverse tari Diverse moi	212 28	32.67 9.78
		Total:	3684	1382.72


Specia	SORTARE DIMENSIONALĂ							Lemn lucru	Coajă	Lemn de foc		Volum brut
	G1	G2	G3	M1	M2	M3	LS			Total	VF	
FAG		0.50		2.44	4.76	5.11	4.78	17.59	1.36	78.48	11.44	97.43
BRAD	1.11	0.30	0.07	0.03				1.51	0.17	0.39		2.07
MOLID	5.07	152.28	97.06	104.10	28.76		9.85	397.12	43.21	800.44	0.38	1240.77
PLOP TREMURĂTOR		0.20		0.13	0.20	0.17	0.06	0.76	0.11	4.59	0.46	5.46
PALTIN DE MUNTE		0.17		0.80	2.73	1.84	0.93	6.47	0.89	25.31	3.43	32.67
SALCIE CĂPREASCĂ		0.14		0.11	0.16	0.12	0.05	0.58	0.11	3.63	0.28	4.32
TOTAL	6.18	153.59	97.13	107.61	36.61	7.24	15.67	424.03	45.85	912.84	15.99	1382.72


U.A.	Suprafață (ha)		Vârsta ani	Panta G	Semînțis utilizabil			Total volum brut
	Par cursă	UA			%	S. tot	Compoziție	
31D	5.00	11.10	47	30.00			0	1382.72


U.A.	FA	BR	MO	PLT	PAM	SAC	Volum
31D	97.43	2.07	1240.77	5.46	32.67	4.32	1382.72
Total	97.43	2.07	1240.77	5.46	32.67	4.32	1382.72

U.A.	Specia	Diametre		Înălțimi		Vârsta	Vol. arb	Nr. arb	Creștere	Sortare dimensională							Coajă	Lemn foc		Volum brut
		dt	dcg	ht	hc					G1	G2	G3	M1	M2	M3	LS		Total	VF	
31D	FA	13.55	18.00	17.00	17.00	47	0.13	727			0.50		2.44	4.76	5.11	4.78	1.36	78.48	11.44	97.43
	BR	50.00	50.00	24.00	24.00	47	2.07	1		1.11	0.30	0.07	0.03				0.17	0.39		2.07
	MO	23.13	24.00	20.56	20.56	47	0.46	2716		5.07	152.28	97.06	104.10	28.76		9.85	43.21	800.44	0.38	1240.77
	PLT	21.14	21.14	18.43	18.43	47	0.39	14			0.20		0.13	0.20	0.17	0.06	0.11	4.59	0.46	5.46
	PAM	14.92	17.23	17.69	17.69	47	0.15	212			0.17		0.80	2.73	1.84	0.93	0.89	25.31	3.43	32.67
	SAC	20.86	20.86	15.21	15.21	47	0.31	14			0.14		0.11	0.16	0.12	0.05	0.11	3.63	0.28	4.32
Total U.A.: 31D								3684		6.18	153.59	97.13	107.61	36.61	7.24	15.67	45.85	912.84	15.99	1382.72
Total General U.A.								3684		6.18	153.59	97.13	107.61	36.61	7.24	15.67	45.85	912.84	15.99	1382.72

Șef Ocol:  HORI PAVEL

Întocmit: 

Birou Fond Forestier: 

Verificat: 

DESCRIERE PARCELARA

DESCRIEREA STATIONII SI ARBORETULUI		ELM ARB	P R P	M RE GE	VIR STA ANI	D CM	H M	C L P	AM ES TE	EL AG AJ	PROVEN	VI TA LI	DENS CONS	V O L MC/ HA	U M MC/ UA	CRES MC/ HA	
31 C 7.7 HA GF.1-2A,5L, SUP:M TS:3332 TP:2212 SOL:3101 Versant mijlociu ondulat , EXPOZITIE V INC. 37 G ALTIITUDINE: 750- 950 M. LITIERA:interrupta-subtire TIP FLORA:Asperula-Dentaria Natural fundamental prod. mij relativ-echien COMP.ACTUALA : 7 FA 2 PAM 1 BR COMP.TEL : 7 FA 2 PAM 1 BR SORT: VIRSTA EXPL.		FA PAM BR	7 2 1	IN IN P	20 20 20	6 6 6	3 4 4	3 3 3			.3 M .3 G	RN RN NEC	N N N	0.63 0.18 0.09	8 5 4	62 39 31	3.7 0.6 0.4
SEM.UTIL: SUBARBORET: Alun /0.2 PE 0.2S mixt DATE COMPL.		TOTAL															
POL: LUCRARI EXEC. LUCRARI PROP. CURATIRI		ERZ:															

DESCRIEREA STATIONII SI ARBORETULUI		ELM ARB	P R P	M RE GE	VIR STA ANI	D CM	H M	C L P	AM ES TE	EL AG AJ	PROVEN	VI TA LI	DENS CONS	V O L MC/ HA	U M MC/ UA	CRES MC/ HA	
31 D 10.7 HA GF.1-5L, SUP:A TS:3332 TP:2212 SOL:3301 Versant mijlociu ondulat , EXPOZITIE NV INC. 30 G ALTIITUDINE: 740-1100 M. LITIERA:continua - subtire TIP FLORA:Asperula-Dentaria Natural fundamental prod. mij relativ-echien COMP.ACTUALA : 9 MO 1 FA COMP.TEL : 9 MO 1 FA SORT:MO Gros,cherestea VIRSTA EXPL.100 ani		MO FA	9 1	P IN	40 40	20 10	17 12	3 3			.1 F .3	NEC RN	N N	0.72 0.08	250 11	2675 118	10.2 0.8
SEM.UTIL: SUBARBORET: DATE COMPL. Alte date complement.		TOTAL															
POL: LUCRARI EXEC. LUCRARI PROP. RARITURI/0.5S		ERZ:															

Ocolul Silvic
Dragomiresti
CONFORM CU ORIGINALUL

DESCRIEREA STATIONII SI ARBORETULUI		ELM ARB	P R P	M RE GE	VIR STA ANI	D CM	H M	C L P	AM ES TE	EL AG AJ	PROVEN	VI TA LI	DENS CONS	V O L MC/ HA	U M MC/ UA	CRES MC/ HA	
31 E 2.7 HA GF.1-2A,5L, SUP:M TS:4420 TP:4114 SOL:3101 Versant inferior ondulat , EXPOZITIE NV INC. 35 G ALTIITUDINE: 740 M. LITIERA:interrupta-subtire TIP FLORA:Asperula-Dentaria Natural fundamental prod. mij relativ-echien COMP.ACTUALA : 9 FA 1 PAM COMP.TEL : 9 FA 1 PAM SORT: VIRSTA EXPL.		FA PAM	9 1	IN P	20 20	6 8	2 4	3 3				RN NEC	N N	0.81 0.09	5 3	14 8	4.7 0.3
SEM.UTIL: SUBARBORET: Alun /0.1 PE 0.1S mixt DATE COMPL. Alunecare mijlocie Alte date complement.		TOTAL															
POL: LUCRARI EXEC. LUCRARI PROP. CURATIRI/0.8S RARITURI		ERZ:															

DESCRIEREA STATIONII SI ARBORETULUI		ELM ARB	P R P	M RE GE	VIR STA ANI	D CM	H M	C L P	AM ES TE	EL AG AJ	PROVEN	VI TA LI	DENS CONS	V O L MC/ HA	U M MC/ UA	CRES MC/ HA	
31 F 1.1 HA GF.1-5L, SUP:A TS:3332 TP:2212 SOL:3301 Versant mijlociu ondulat , EXPOZITIE NV INC. 30 G ALTIITUDINE: 1050 M. LITIERA:continua - subtire TIP FLORA:Asperula-Dentaria Natural fundamental prod. mij relativ-echien COMP.ACTUALA : 9 MO 1 FA COMP.TEL : 6 BR 1 MO 3 PAM SORT:MO Gros,cherestea VIRSTA EXPL. 40 ani		MO FA	9 1	P IN	40 40	18 14	16 11	3 3			.3 M .4	NEC RN	N N	0.27 0.03	82 8	90 9	3.8 0.3
SEM.UTIL: SUBARBORET: DATE COMPL. Rupturi f. frecvente Doborituri f frecvente Alte date complement.		TOTAL															
POL: LUCRARI EXEC. LUCRARI PROP. T.RASE,IMPADURIRI		ERZ:															

Nr. 8239 / 23.10.2024

ACT DE PUNERE ÎN VALOARE NR. 2400137803810

Unitate de Producție: I - Botiza
 Denumire A.P.V.: 1677 PC BOTIZA

Suprafață totală act - (ha): 2.52 Tratament: T. PRODUSE ACCIDENTALE I Natura Produsului: PRODUSE ACCIDENTALE Tehnologia de Exploatare: SORTIMENTE SI MULTIPLI DE SORTIMENTE Data inventarierii: 21.10.2024 Anul exploatării: 2024 Procedul de inventariere: FIR CU FIR Ciocan forma CIRCULARĂ nr.: MM1103 Accesibilitate: 251-500	Informații privind N.T.S.M.	Grupa de specii	Nr. de arbori	Volum
	Stâncării pe - (ha): Arbori putregăioși - (buc): cu un volum de - (mc): Iescării - (buc): cu un volum de - (mc):	Rășinoase FAG Quercinee Diverse tari Diverse moi	858 484 196 3	486.07 87.21 47.32 0.5
	Total:		1541	621.1

Specia	SORTARE DIMENSIONALĂ							Lemn lucru	Coajă	Lemn de foc		Volum brut
	G1	G2	G3	M1	M2	M3	LS			Total	VF	
FAG		4.75		5.67	8.15	6.63	3.73	28.93	2.09	56.19	8.72	87.21
MOLID	24.45	154.37	64.48	58.43	16.88		5.77	324.38	33.82	127.87	0.07	486.07
PALTIN DE MUNTE		5.64		3.76	5.26	2.48	0.93	18.07	2.05	27.20	3.41	47.32
SALCIE CĂPREASCĂ					0.02	0.03	0.02	0.07	0.01	0.42	0.04	0.50
TOTAL	24.45	164.76	64.48	67.86	30.31	9.14	10.45	371.45	37.97	211.68	12.24	621.10

U.A.	Suprafață (ha)		Vârsta ani	Panta G	Semințis utilizabil			Total volum brut
	Par cursă	UA			%	S. tot	Compoziție	
30A	2.52	20.70	52	25.00			0	621.10
U.A.	FA	MO	PAM	SAC	Volum			
30A	87.21	486.07	47.32	0.50	621.10			
Total	87.21	486.07	47.32	0.50	621.10			

U.A.	Specia	Diametre		Înălțimi		Vârsta	Vol. arb	Nr. arb	Creștere	Sortare dimensională							Coajă	Lemn foc		Volum brut	
		dt	dcg	ht	hc					G1	G2	G3	M1	M2	M3	LS		Total	VF		
30A	FA	16.31	18.31	14.35	14.35	52	0.18	484			4.75		5.67	8.15	6.63	3.73	2.09	56.19	8.72	87.21	
	MO	27.17	26.54	18.17	18.17	52	0.57	858		24.45	154.37	64.48	58.43	16.88		5.77	33.82	127.87	0.07	486.07	
	PAM	18.99	22.16	15.81	15.81	52	0.24	196			5.64		3.76	5.26	2.48	0.93	2.05	27.20	3.41	47.32	
	SAC	16.67	16.67	14.67	14.67	52	0.17	3								0.02	0.03	0.02	0.01	0.42	0.04
Total U.A.: 30A									1541		24.45	164.76	64.48	67.86	30.31	9.14	10.45	37.97	211.68	12.24	621.10
Total General U.A.									1541		24.45	164.76	64.48	67.86	30.31	9.14	10.45	37.97	211.68	12.24	621.10

Sef Ocol,
 HORI PAVEL



Întocmit,
 [Signature]

Birou Fond Forestier,
 [Signature]

Verificat,
 [Signature]

DESCRIERE PARCELARA

DESCRIEREA STATIONII SI ARBORETULUI											ELM ARB	P R P	M R E G	VIR STA ANI	D CM	H M	C L P	AM ES TE	EL AG AJ	PROVEN	VI TA LI	DENS CONS	V O L U M MC/ HA	L U M MC/ UA	CRES MC/ HA
28 24.3 HA GF.1-5L, SUP:A TS:3333 TP:2211 SOL:3301 Versant superior ondulat , EXPOZITIE NV INC. 25 G ALTITUDINE: 880-1100 M. LITIERA:continua - subtire TIP FLORA:Asperula-Dentaria Natural fundamental prod. sup relativ-echien COMP.ACTUALA : 5 FA 5 MO COMP.TEL : 7 FA 3 MO SORT:FA F.gros,cher. sup.,derulaj VIRSTA EXPL.120 ani											FA MO	5 5	IN P	45 45	18 30	18 21	2 2	M M	.4 .3	RN NEC	N N	0.45 0.45	118 211	2867 5127	5.7 7.8
SEM.UTIL: SUBARBORET: DATE COMPL. Rupturi izolate Alte date complement. POL: LUCRARI EXEC. ERZ: LUCRARI PROP. RARITURI											TOTAL			45			2					0.90	329	7994	13.5

DESCRIEREA STATIONII SI ARBORETULUI											ELM ARB	P R P	M R E G	VIR STA ANI	D CM	H M	C L P	AM ES TE	EL AG AJ	PROVEN	VI TA LI	DENS CONS	V O L U M MC/ HA	L U M MC/ UA	CRES MC/ HA
29 22.3 HA GF.1-5L, SUP:A TS:3333 TP:2211 SOL:3301 Versant superior ondulat , EXPOZITIE N INC. 25 G ALTITUDINE: 880-1050 M. LITIERA:continua - subtire TIP FLORA:Asperula-Dentaria Natural fundamental prod. sup relativ-echien COMP.ACTUALA : 4 MO 4 FA 2 PAM COMP.TEL : 5 FA 2 PAM 3 MO SORT:FA F.gros,cher. sup.,derulaj VIRSTA EXPL.120 ani											MO FA PAM	4 4 2	P IN IN	50 50 50	32 18 18	22 19 19	2 2 2	PC M M	.3 .5 .5	NEC RN RN	N N N	0.36 0.36 0.18	180 103 44	4014 2297 981	6.0 4.6 0.8
SEM.UTIL: SUBARBORET: DATE COMPL. Rupturi izolate Alte date complement. POL: LUCRARI EXEC. ERZ: LUCRARI PROP. RARITURI											TOTAL			50			2					0.90	327	7292	11.4

DESCRIEREA STATIONII SI ARBORETULUI											ELM ARB	P R P	M R E G	VIR STA ANI	D CM	H M	C L P	AM ES TE	EL AG AJ	PROVEN	VI TA LI	DENS CONS	V O L U M MC/ HA	L U M MC/ UA	CRES MC/ HA
30 A 20.7 HA GF.1-5L, SUP:A TS:3333 TP:2211 SOL:3301 Versant mijlociu ondulat , EXPOZITIE NE INC. 25 G ALTITUDINE: 740-1000 M. LITIERA:continua - subtire TIP FLORA:Asperula-Dentaria Natural fundamental prod. sup relativ-echien COMP.ACTUALA : 5 FA 4 MO 1 PAM COMP.TEL : 5 FA 4 MO 1 PAM SORT:FA F.gros,cher. sup.,derulaj VIRSTA EXPL.120 ani											FA MO PAM	5 4 1	IN P IN	45 45 45	16 28 20	18 28 18	2 2 2		.4 .2 .4	RN NEC RN	N N N	0.45 0.36 0.09	118 250 20	2443 5175 414	5.7 6.3 0.5
SEM.UTIL: SUBARBORET: DATE COMPL. Rupturi izolate Alte date complement. POL: LUCRARI EXEC. ERZ: LUCRARI PROP. RARITURI											TOTAL			45			2					0.90	388	8032	12.5

Ocolul Silvic
Dragomiresti
CONFORM CU ORIGINALUL

DESCRIEREA STATIONII SI ARBORETULUI											ELM ARB	P R P	M R E G	VIR STA ANI	D CM	H M	C L P	AM ES TE	EL AG AJ	PROVEN	VI TA LI	DENS CONS	V O L U M MC/ HA	L U M MC/ UA	CRES MC/ HA
30VI 0.6 HA GF.0 SUP: TS: TP: SOL: Versant inferior ondulat , EXPOZITIE NE INC. 6 G ALTITUDINE: 760 M. LITIERA: TIP FLORA:																									
COMP.ACTUALA : COMP.TEL : SORT: VIRSTA EXPL.											TOTAL														
SEM.UTIL: SUBARBORET: DATE COMPL. Alte date complement. POL: LUCRARI EXEC. ERZ: LUCRARI PROP.																									

AVIZ CTAS nr. 115 din 31.01.2019
pentru amenajamentul silvic al fondului forestier proprietate publică aparținând
comunei Botiza și proprietate privată aparținând Școlii Gimnaziale Botiza,
Unitatea de Producție I Botiza, județul Maramureș

1. Au participat la ședința de avizare:

Președinte de ședință: Dănuț Iacob

Membri CTAS: Ciprian Bădescu, Marian Tudoran, Banu Constantin, Ramona Zotta - Cherăscu, Ilie Andrei, Cristea Ioan, Gheorghe Gheorghită, Macău Cristian, Cristea Marius

2. Din analiza făcută în cadrul ședinței de avizare a rezultat:

- amenajamentul silvic al fondului forestier, proprietate publică aparținând comunei Botiza și proprietate privată aparținând Școlii Gimnaziale Botiza, Unitatea de Producție I Botiza, județul Maramureș, s-a elaborat de S.C. Vârful Înalt S.R.L. Oradea, șef proiect ing. Ghejeu Ioan, expert CTAP dr. ing. Petrița Marius.

- amenajamentul silvic al fondului forestier, proprietate publică aparținând comunei Botiza și proprietate privată aparținând Școlii Gimnaziale Botiza, Unitatea de Producție I Botiza, județul Maramureș, a fost avizat cu procesul verbal CTAP nr. 212 din 22.12.2018, recepționat de beneficiar și verificat de Garda Forestieră Cluj.

- perioada de aplicare a amenajamentului silvic al fondului forestier, proprietate publică aparținând comunei Botiza și proprietate privată aparținând Școlii Gimnaziale Botiza, Unitatea de Producție I Botiza, județul Maramureș este 01.01.2018 – 31.12.2027.

3. Cu ocazia examinării amenajamentului, Comisia a constatat următoarele:

Documentele privind proprietatea: Titlurile de proprietate nr. 5993 din 12.02.2008 și nr. 1014 din 22.01.2003.

Suprafața inclusă în amenajament este de 1257,6 ha, a făcut parte din O.S. Dragomirești (U.P. IV Botiza) și are ca folosințe: păduri și terenuri destinate împăduririi sau reîmpăduririi – 1247,7 ha, terenuri afectate gospodăririi silvice – 9,4 ha și terenuri neproductive – 0,5 ha.

- Suprafața încadrată în grupa I funcțională este de 1247,7 ha.

- Structura fondului forestier (date medii):

compoziție: 71FA 14MO 9PAM 4BR 1DU 1FR; vârsta medie: 60 ani; volumul la ha: 201 m³; consistența medie: 0,77; clasa de producție medie: II.3; indicele de creștere curentă: 7,8 m³/an/ha; fond lemnos total: 252784 m³.

Procesul de producție s-a organizat în următoarele subunități de gospodărire:

S.U.P. A – Codru regulat – sortimente obișnuite:1099,7 ha;

S.U.P. M – Păduri supuse regimului de conservare deosebită:148,0 ha.

Bazele de amenajare:

- regim: codru;

- compoziția țel: corespunzătoare tipului natural fundamental de pădure pentru arboretele exploatabile și compoziția țel la exploatabilitate pentru celelalte arborete;

- tratamente: tăieri progresive și tăieri rase;

- exploatabilitatea: de protecție pentru arboretele încadrate în grupa I funcțională;

- ciclul: S.U.P. A – 120 ani.

Posibilitatea:

- Posibilitatea de produse principale: 960 m³/an;

- Volum de recoltat din produse secundare: 1952 m³/an, din care rărituri 1946 m³/an;

- Volum maxim posibil de extras prin lucrări de conservare: 283 m³/an.

Lucrări prevăzute în deceniul în curs:

- asigurarea regenerării naturale: 12,8 ha;
- îngrijirea culturilor tinere: 0,6 ha;
- degajări: - ;
- curățiri: 29,3 ha, 64 m³;
- rărituri: 705,4 ha, 19463 m³;
- tăieri de regenerare: 126,0 ha, 9603 m³, din care:
 - tăieri progresive: 124,4 ha, 9450 m³;
 - tăieri rase: 1,6 ha, 153 m³.
- tăieri de igienă: 219,6 ha, 1601 m³;
- lucrări de conservare: 51,6 ha, 2828 m³;
- împăduriri: 1,9 ha.

4. Concluzii rezultate:

Se propune avizarea favorabilă a amenajamentului silvic al fondului forestier, proprietate publică aparținând comunei Botiza și proprietate privată aparținând Școlii Gimnaziale Botiza, Unitatea de Producție I Botiza, județul Maramureș. Beneficiarii au obligația de a parcurge procedura legală de avizare de mediu, conform H.G. 1076/2004 privind stabilirea procedurii de realizare a evaluării de mediu pentru planuri și programe.

5. Comisia:


AVIZEAZĂ FAVORABIL

**Amenajamentul silvic al fondului forestier proprietate publică aparținând
comunei Botiza și proprietate privată aparținând Școlii Gimnaziale Botiza,
Unitatea de Producție I Botiza, județul Maramureș**

6. Difuzarea prezentului aviz către toți factorii interesați se va face prin grija secretariatului CTAS din minister.

**Președinte CTAS,
Secretar de Stat**

Daniel - Constantin COROAMĂ



O.S.Dragomiresti UP I Botiza u.a. 30A suprafata 2.52 ha, proprietar Comuna Botiza foto realizat de catre ing. Mihali Marius Catalin



O.S.Dragomiresti UP I Botiza u.a. 30A suprafata 52.52 ha, proprietar Comuna Botiza foto realizat de ing. Mihaili Marius Catalin



O.S.Dragomiresti UP I Botiza u.a. 31D suprafata 5.0ha, proprietar Comuna Botiza foto realizat de catre sef distr. Patraus Ioan



O.S.Dragomiresti UP I Botiza u.a. 31D suprafata 5.0ha, proprietar Comuna Botiza foto realizat de catre sef distr. Patraus Ioan

