



Contează pentru viitor!

**REGIA NAȚIONALĂ A PĂDURILOR – ROMSILVA DIRECȚIA
SILVICĂ MARAMUREȘ
OCOLUL SILVIC DRAGOMIREȘTI**

ROMÂNIA, 437140 DRAGOMIREȘTI, Str. 1 DECEMBRIE 1918, nr.134

Telefon: 40-262-337080; Fax: 40-262-337,030

e-mail: osdragomiresti@marasilva.ro;

Nr. 8769.1 07.11.2024.

Catre:

GARDA FORESTIERA CLUJ

Avand in vedere prevederile art. 5 alin (1) lit. a) din Procedura de aprobare, modificare și casare a actelor de punere în valoare pentru masa lemnoasă provenită din fondul forestier național și din vegetația forestieră situată pe terenuri din afara fondului forestier național aprobată prin OM 767/2018, precum și precizarile din adresa dvoastră nr. 21048/30.10.2018, va transmitem pentru **verificare și avizare** urmatorul act de punere în valoare:

APV 2400137803960, denumirea **3283 MANASTIREA DRAGOMIREȘTI**, O.S. Dragomirești, I MANASTIREA ORTODOXA DRAGOMIREȘTI, u.a. 140, suprafața **25.7 ha**, volum **247.53 mc**, **proprietar Manastirea Ortodoxa Dragomirești**, natura produselor **accidentale**, suprafața ce necesită a fi împădurită **-nu este cazul**, factorii ce au afectat arboretul - doborături și rupturi provocate de vântul extrem din data 04.06.2024, contract de servicii silvice nr. 3093/11.04.2019, valabil până la 31.12.2027, numărul și data documentului care atestă proprietatea: PVP 298/07.09.2010.

Conform procedurilor transmise prin adresa G.F.Cluj nr. 21048/30.10.2018, facem următoarele precizări:

- nu face obiectul depășirii posibilității anuale;
- nu face obiectul modificării prevederilor amenajamentului silvic;
- nu sunt în afara arealului;
- arboretul este inclus în situl NATURA 2000 ROSCI 0264 Valea Izei și Dealul

Solovan,

Anexam prezentei următoarele documente, în copie certificată:

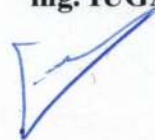
- APV-ul în stadiul VERIFICAT;
- Descrierea parcelara
- fotografii relevante.
- documentul de proprietate
- aviz CTAS nr. 957/14.12.2017

Cu respect,

SEF OCOL
Dr.ing. HORJ PAVEL



RESP. FOND FORESTIER
ing. IUGA VASILE



HP/IV - IEX



Nr. 8765 / 07.11.2024.

ACT DE PUNERE ÎN VALOARE NR. 2400137803960

Unitate de Producție: I - Mănăstirea Ortodoxă Dragomireș
Denumire A.P.V.: 3283 MANASTIREA DRAGOMIRESTI

Suprafață totală act - (ha): 25.7 Tratament: T. PRODUSE ACCIDENTALE I Natura Produsului: PRODUSE ACCIDENTALE Tehnologia de Exploatare: SORTIMENTE SI MULTIPLI DE SORTIMENTE Data inventarierii: 06.11.2024 Anul exploatării: 2024 Procedul de inventariere: FIR CU FIR Ciocan forma CIRCULARĂ nr.: MM1104 Accesibilitate: >1500	Informații privind N.T.S.M.	Grupa de specii	Nr. de arbori	Volum
	Stâncării pe - (ha): Arbori putregăioși - (buc): 3 cu un volum de - (mc): 18.94 Iescării - (buc): 3 cu un volum de - (mc): 5.72	Rășinoase FAG Quercinee Diverse tari Diverse moi	10 57 1	29.2 213.51 4.82
	Total:		68	247.53

Specia	SORTARE DIMENSIONALĂ							Lemn lucru	Coajă	Lemn de foc		Volum brut
	G1	G2	G3	M1	M2	M3	LS			Total	VF	
FAG	68.50	19.39		2.04	0.71	0.17	0.04	90.85	4.45	118.21	9.53	213.51
BRAD	12.91	1.25	0.34	0.13				14.63	1.63	1.57		17.83
MOLID	6.19	1.47	0.24	0.14	0.06		0.01	8.11	0.73	2.53		11.37
PALTIN DE MUNTE	1.98	0.14						2.12	0.19	2.51	0.14	4.82
TOTAL	89.58	22.25	0.58	2.31	0.77	0.17	0.05	115.71	7.00	124.82	9.67	247.53

U.A.	Suprafață (ha)		Vârsta ani	Panta G	Semintș utilizabil			Total volum brut	
	Par cursă	UA			%	S. tot	Compoziție		H.
140	25.70	25.70	198	37.00	30.00	7.71	8FA1BR1MO	1.00	247.53

U.A.	FA	BR	MO	PAM	Volum
140	213.51	17.83	11.37	4.82	247.53
Total	213.51	17.83	11.37	4.82	247.53

U.A.	Specia	Diametre		Înălțimi		Vârsta	Vol. arb.	Nr. arb.	Creștere	Sortare dimensională							Coajă	Lemn foc		Volum brut
		dt	dgc	ht	hc					G1	G2	G3	M1	M2	M3	LS		Total	VF	
140	FA	55.44	53.05	27.40	27.40	198	3.85	57		68.50	19.39		2.04	0.71	0.17	0.04	4.45	118.21	9.53	213.51
	BR	62.40	62.40	27.60	27.60	198	3.57	5		12.91	1.25	0.34	0.13				1.63	1.57		17.83
	MO	52.80	52.80	25.40	25.40	198	2.27	5		6.19	1.47	0.24	0.14	0.06		0.01	0.73	2.53		11.37
	PAM	74.00	74.00	26.00	26.00	198	4.82	1		1.98	0.14						0.19	2.51	0.14	4.82
Total U.A.: 140								68		89.58	22.25	0.58	2.31	0.77	0.17	0.05	7.00	124.82	9.67	247.53
Total General U.A.								68		89.58	22.25	0.58	2.31	0.77	0.17	0.05	7.00	124.82	9.67	247.53

Șef Ocol
HORI PAVEL

Intocmit,

Birou Fond Forestier,

Verificat,

DESCRIERE PARCELARA

Romsilva R.A.

DESCRIERE PARCELARA

DESCRIEREA STATIUNII SI ARBOREIULUI		EIM	P	M.	VIR		C	AM	EL	PROVE-	VI	DENS	V O L U M	CRES	
ARB	R	FE	STA	D	H	L	ES	AG	NIENTIA	TA	LI	CCNS	MC/HA	MC/UA	MC/HA
P	GE	ANI	CM	M	P	TE	AJ								
139 B 24.5 HA GF.1-2A,5L, SUP:M TS:4420 TP:4114 SOL:3101 Versant superior ondulat, EXPOZITIE E INC. 38 G ALTIUDINE: 860-1400 M. LITIERA:continua - subtire TIP FLORA:Aspenula-Dentaria Natural fundamental prod. mij plurien COMP.ACTUALA : 10 FA COMP.TEL : 6 FA 2 ER 1 MO 1 DT SORT: VIRSIA EXPL. SEM.UITL: 8FA 1MO 1ER SUBARBORET: Alun /0.1 FE 0.1S mixt DATE COMPL. Roca la suprafata/0,2S Uscare slaba Alte date complement. FCL: ERZ: LUCRARI EXEC.															
FA	4	IN	190	66	30	3	M	.6	RN	N	0.28	166	4067	0.5	
FA	4	IN	120	48	29	3	M	.6	RN	N	0.28	157	3847	1.4	
FA	2	IN	80	30	24	3	M	.5	RN	N	0.14	58	1421	1.2	
TOTAL			190				3					0.70	381	9335	3.1

DESCRIEREA STATIUNII SI ARBOREIULUI		EIM	P	M.	VIR		C	AM	EL	PROVE-	VI	DENS	V O L U M	CRES	
ARB	R	FE	STA	D	H	L	ES	AG	NIENTIA	TA	LI	CCNS	MC/HA	MC/UA	MC/HA
P	GE	ANI	CM	M	P	TE	AJ								
140 25.7 HA GF.1-2A,5L, SUP:M TS:4420 TP:4114 SOL:3101 Versant ondulat, EXPOZITIE N INC. 37 G ALTIUDINE: 860-1300 M. LITIERA:continua - subtire TIP FLORA:Aspenula-Dentaria Natural fundamental prod. mij plurien COMP.ACTUALA : 10 FA COMP.TEL : 6 FA 2 DR 2 DT SORT: VIRSIA EXPL. SEM.UITL: 8FA 1ER 1MO SUBARBORET: Alte date complement. DATE COMPL. Rupturi izolate FCL: ERZ: LUCRARI EXEC.															
FA	4	IN	190	66	31	3	M	.6	RN	N	0.24	150	3855	0.5	
FA	4	IN	120	46	29	3	M	.6	RN	N	0.24	135	3470	1.2	
FA	2	IN	80	30	24	3	M	.5	RN	N	0.12	49	1259	1.0	
TOTAL			190				3					0.60	334	8584	2.7

DESCRIEREA STATIUNII SI ARBOREIULUI		EIM	P	M.	VIR		C	AM	EL	PROVE-	VI	DENS	V O L U M	CRES	
ARB	R	FE	STA	D	H	L	ES	AG	NIENTIA	TA	LI	CCNS	MC/HA	MC/UA	MC/HA
P	GE	ANI	CM	M	P	TE	AJ								
141 A 41.7 HA GF.1-2A,5L, SUP:M TS:4420 TP:4114 SOL:3101 Versant ondulat, EXPOZITIE N INC. 32 G ALTIUDINE: 920-1325 M. LITIERA:continua - subtire TIP FLORA:Aspenula-Dentaria Natural fundamental prod. mij plurien COMP.ACTUALA : 9 FA 1 DR COMP.TEL : 6 FA 2 DR 2 DT SORT:FA Gros si mijl.,cherestea VIRSIA EXPL. SEM.UITL: 9FA 1DR SUBARBORET: Alun /0.1 FE 0.1S mixt DATE COMPL. Rupturi izolate Alte date complement. FCL: ERZ: LUCRARI EXEC.															
FA	3	IN	180	62	31	3	M	.6	RN	N	0.24	150	6255	0.6	
FA	5	IN	120	48	29	3	M	.5	RN	N	0.40	224	9341	2.0	
FA	1	IN	60	24	20	3	M	.4	RN	N	0.08	25	1043	0.6	
DR	1	IN	60	30	22	3	M	.4	RN	N	0.08	34	1418	0.6	
TOTAL			180				3					0.80	433	18057	4.0


DESCRIEREA STATIUNII SI ARBOREIULUI		EIM	P	M.	VIR		C	AM	EL	PROVE-	VI	DENS	V O L U M	CRES	
ARB	R	FE	STA	D	H	L	ES	AG	NIENTIA	TA	LI	CCNS	MC/HA	MC/UA	MC/HA
P	GE	ANI	CM	M	P	TE	AJ								
141 B 2.7 HA GF.1-5L, SUP:A TS:4420 TP:4114 SOL:3101 Versant mijlociu ondulat, EXPOZITIE N INC. 15 G ALTIUDINE: 1000-1050 M. LITIERA:continua - subtire TIP FLORA:Aspenula-Dentaria Natural fundamental prod. mij plurien COMP.ACTUALA : 10 FA COMP.TEL : 6 FA 2 ER 1 MO 1 DT SORT: VIRSIA EXPL.110 ani SEM.UITL: 9FA 1DR SUBARBORET: Alte date complement. DATE COMPL. Alte date complement. FCL: ERZ: LUCRARI EXEC.															
FA	8	IN	180	58	31	3	M	.6	RN	N	0.16	100	270	0.4	
FA	2	IN	60	22	18	3	M	.3	RN	N	0.04	11	30	0.4	
TOTAL			180				3					0.20	111	300	0.8



**OS DRAGOMIRESTI, UP I MANASTIREA ORTODOXA DRAGOMIRESTI,
u.a. 140, Proprietar Manastirea Ortodoxa Dragomiresti, foto ing. Iuga
Vasile, data 02.11.2024**



**OS DRAGOMIREȘTI, UP I MANASTIREA ORTODOXA DRAGOMIREȘTI,
u.a. 140, Proprietar Manastirea Ortodoxa Dragomirești, foto ing. Iuga
Vasile, data 02.11.2024**



**OS DRAGOMIRESTI, UP I MANASTIREA ORTODOXA DRAGOMIRESTI,
u.a. 140, Proprietar Manastirea Ortodoxa Dragomiresti, foto ing. Iuga
Vasile, data 02.11.2024**



**OS DRAGOMIRESTI, UP I MANASTIREA ORTODOXA DRAGOMIRESTI,
u.a. 140, Proprietar Manastirea Ortodoxa Dragomiresti, foto ing. Iuga
Vasile, data 02.11.2024**

FRANȚA DRAGOMIRESTI
2825 21 09 10

PROCES-VERBAL DE PUNERE IN POSESIE Nr. 298
Incheiat astazi, 07.09.2010

Subsemnatii: IUSCO VASILE in calitate de primar, ARDELEAN GAVRIS in calitate de secretar, ing. Zubascu Adrian in calitate de specialist in masuratori topografice, ing. IUGA VASILE in calitate de reprezentant al detinatorului legal al terenului ce se preda, si MANASTIREA ORTODOXA DRAGOMIRESTI -reprezentata prin PERTA VASILE SOFRONIE, in calitate de proprietar (posesor al buletinului/cartii de identitate seria MM nr. 231467 eliberat/eliberata de Pol. Mun. Baia Mare /reprezentant legal (imputernicirea nr., legalizata la Biroul notarial), am procedat primii la predarea, iar ultimii la primirea suprafetei de 170.00 ha teren forestier, validata de comisia judeteana prin Hotararea/hotararile nr. 2183/11.05.2010 pozitia f din anexa nr. 40 (nr. la pozitia din anexa nr.).

Categoria terenului, amplasamentul cadastral si vecinatatile acestuia sunt prezentate in tabelul de mai jos:
Semnificatia coloanelor din tabelul de mai jos este urmatoarea:

- A - Tarla
- B - Parcela
- C - Detinatori

Nr. crt.	Categoriile de terenuri	Suprafata		Ocolul silvic	Amplasamentul cadastral				Vecinatati ale amplasamentului cadastral general	
		ha	mp		general		forestier		Punct cardinal	C
					A	B	UP	ua		
0	1	2	3	4	5	6	7	8	9	10
1	Teren forestier inscris in amenajamentul silvic	29	6000	Dragomiresti			II BAICU	99A	N S E V	Pd RNP aa. 98, aa. 101 Gal alpin Pd RNP u.a. 95 Pd RNP u.a. 107
		2	3000	Dragomiresti			II BAICU	99B		
		9	4000	Dragomiresti			II BAICU	99C		
		1	3000	Dragomiresti			II BAICU	99D		
		5	2000	Dragomiresti			II BAICU	99N		
		13	2000	Dragomiresti			II BAICU	100A		
		6	5000	Dragomiresti			II BAICU	100B		
		4	1000	Dragomiresti			II BAICU	100C		
		9	3000	Dragomiresti			II BAICU	100D		
		1	2000	Dragomiresti			II BAICU	100E		
		3	5000	Dragomiresti			II BAICU	100F		
		9	4000	Dragomiresti			II BAICU	100N		
		10	0	Dragomiresti			II BAICU	139A		
		2	5000	Dragomiresti			II BAICU	139B		
		3	9000	Dragomiresti			II BAICU	139C		
		18	3000	Dragomiresti			II BAICU	139D		
		25	7000	Dragomiresti			II BAICU	140		
		1	0	Dragomiresti			II BAICU	141A		
		0	6000	Dragomiresti			II BAICU	141B		
		13	0	Dragomiresti			II BAICU	141C		
2	Pasune impedurita									
3	Alte terenuri cu vegetatie forestiera									
TOTAL suprafata pusa in posesie		170	00							

Predarea s-a facut in urma unei inspectii de fond la care a participat proprietarul/reprezentantul legal care va asigura paza terenului forestier, iar in prezent nu exista cioturi de arbori nemarcate cu ciocane silvice.

Pentru delimitarea de restul fondului forestier a suprafetei primite s-au folosit urmatoarele:

vopsea galbena si ciocan patrat PS 596

Domnul/doamna: Perta Vasile Sofronie -Staret Manastirea Dragomiresti, in calitate de proprietar/reprezentant legal, declara ca a luat la cunostinta de prevederile legale referitoare la obligatia respectarii regimului silvic. De la aceasta data paza si administrarea terenului preluat vor fi asigurate de proprietar in conformitate cu prevederile legale.

Drept care s-a incheiat prezentul proces-verbal in 4 exemplare (doua pentru comisia locala, unul pentru proprietar si unul pentru detinatorul legal).

Primar,
IUSCO VASILE

Secretar,
ARDELEAN GAVRIS

Specialist in masuratori topografice,
ZUBASCU ADRIAN

Reprezentant al detinatorului legal
al terenului ce se preda,
ing. IUGA VASILE

Proprietar/reprezentant legal,
PERTA VASILE SOFRONIE -STARET MANASTIREA ORDOXA DRAGOMIRESTI



PROPRIETAR: MANASTIREA ORTODOXA DRAGOMIRESTI

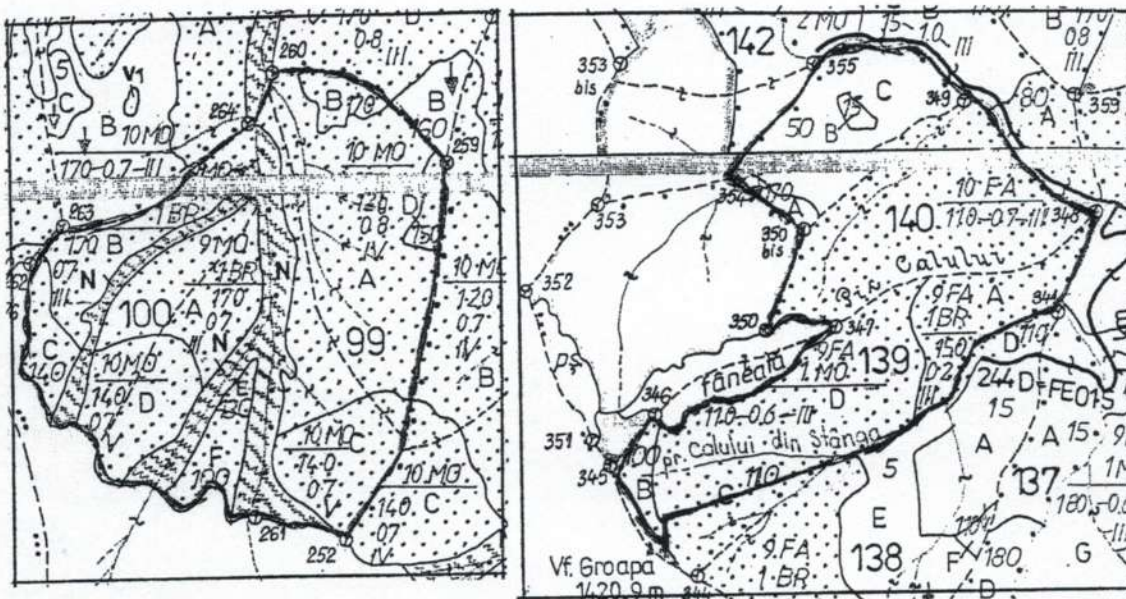
Suprafata = 170.00 ha

U.P. II BAICU,


u.a. 99A=29.60 ha, 99B=2.30 ha, 99C=9.40 ha, 99D=1.30 ha, 99N=5.20 ha, 100A=13.20 ha, 100B=6.50 ha, 100C=4.10 ha, 100D=9.30 ha, 100E=1.20 ha, 100F=3.50 ha, 100N=9.40 ha, 139A=10.00 ha, 139B=2.50 ha, 139C=3.90 ha, 139D=18.30 ha, 140=25.70 ha, 141A=1.00 ha, 141B=0.60 ha, 141C=13.00 ha

AMPLASAREA PE HARTA AMENAJISTICA

Scara 1:20000



INTOCMIT,
Ing. Zubascu Adrian



MINISTERUL APELOR ȘI PĂDURILOR
Comisia tehnică de avizare pentru silvicultură

AVIZ CTAS nr. 957 din 14.12.2017
pentru amenajamentul silvic al fondului forestier proprietate privată aparținând
Mănăstirii Ortodoxe Dragomirești, Unitatea de Producție I Mănăstirea Ortodoxă Dragomirești,
județul Maramureș

1. Au participat la ședința de avizare:

Președinte de ședință: Dănuț Iacob

Membri CTAS: Ciprian Bădescu, Florin Achim, Marian Tudoran, Eduard Voican, Banu Constantin, Gabriel Duduman, Gheorghe Gheorghiuță, Macău Cristian, Cristea Marius

2. Din analiza făcută în cadrul ședinței de avizare a rezultat:

- amenajamentul silvic al fondului forestier, proprietate privată aparținând Mănăstirii Ortodoxe Dragomirești, Unitatea de Producție I Mănăstirea Ortodoxă Dragomirești, județul Maramureș, s-a elaborat de S.C. Scalini Proiect SRL Brașov, șef proiect ing. Mihai Maței, expert CTAP ing. Ilie Andrei.

- amenajamentul silvic al fondului forestier, proprietate privată aparținând Mănăstirii Ortodoxe Dragomirești, Unitatea de Producție I Mănăstirea Ortodoxă Dragomirești, județul Maramureș, a fost avizat cu procesul verbal CTAP nr. 10 din 20.04.2017, recepționat de beneficiar și verificat de Garda Forestieră Cluj.

- perioada de aplicare a amenajamentului silvic al fondului forestier, proprietate privată aparținând Mănăstirii Ortodoxe Dragomirești, Unitatea de Producție I Mănăstirea Ortodoxă Dragomirești, județul Maramureș este 01.01.2017 – 31.12.2026.

3. Cu ocazia examinării amenajamentului, Comisia a constatat următoarele:

Documentele privind proprietatea: Procesele verbale de punere în posesie nr. 16 din 16.09.2002, nr. 236 din 20.02.2007 și nr. 298 din 07.09.2010.

Suprafața inclusă în amenajament este de 207,0 ha, a făcut parte din O.S. Dragomirești (U.P. II Baicu) și are ca folosințe: păduri și terenuri destinate împăduririi sau reîmpăduririi – 192,4 ha și terenuri neproductive – 14,6 ha.

- Suprafața încadrată în grupa I funcțională este de 192,4 ha.

- Structura fondului forestier (date medii):

compoziție: 55FA 42MO 3DR; vârsta medie: 125 ani; volumul la ha: 359 m³; consistența medie: 0,68; clasa de producție medie: III.4; indicele de creștere curentă: 3,5 m³/an/ha; fond lemnos total: 69232 m³.

Procesul de producție s-a organizat în următoarele subunități de gospodărire:

S.U.P. A – Codru regulat – sortimente obișnuite:.....	4,9 ha;
S.U.P. M – Păduri supuse regimului de conservare deosebită:.....	158,9 ha;
S.U.P. E – Păduri supuse regimului de ocrotire integrală:.....	28,6 ha.

Bazele de amenajare:

- regim: codru;
- compoziția țel: corespunzătoare tipului natural fundamental de pădure pentru arboretele exploatabile și compoziția țel la exploatabilitate pentru celelalte arborete;
- tratamente: tăieri progresive;
- exploatabilitatea: de protecție pentru arboretele încadrate în grupa I funcțională;
- cichr: S.U.P. A – 110 ani.

Posibilitatea:

- Posibilitatea de produse principale: 31 m³/an;
- Volum de recoltat din produse secundare: 3 m³/an, din care rărituri 2 m³/an;
- Volum maxim posibil de extras prin lucrări de conservare: 1191 m³/an.

Lucrări prevăzute în deceniul în curs:

- asigurarea regenerării naturale: 12,1 ha;
- îngrijirea culturilor tinere: 28,31 ha;
- degajări: -;
- curățiri: 1,7 ha, 8 m³;
- rărituri: 0,5 ha, 21 m³;
- tăieri de regenerare: 2,7 ha, 310 m³, din care:
 - tăieri progresive: 2,7 ha, 310 m³;
- tăieri de igienă: -;
- lucrări de conservare: 158,9 ha, 11910 m³;
- împăduriri: 7,26 ha.

4. Concluzii rezultate:

Se propune avizarea favorabilă a amenajamentului silvic al fondului forestier, proprietate privată aparținând Mănăstirii Ortodoxe Dragomirești, Unitatea de Producție I Mănăstirea Ortodoxă Dragomirești, județul Maramureș. Beneficiarul are obligația de a parcurge procedura legală de avizare de mediu, conform H.G. 1076/2004 privind stabilirea procedurii de realizare a evaluării de mediu pentru planuri și programe.

5. Comisia:**AVIZEAZĂ FAVORABIL**

Amenajamentul silvic al fondului forestier proprietate privată aparținând Mănăstirii Ortodoxe Dragomirești, Unitatea de Producție I Mănăstirea Ortodoxă Dragomirești, județul Maramureș

6. Difuzarea prezentului aviz către toți factorii interesați se va face prin grija secretariatului CTAS din minister.

Președinte CTAS,
Secretar de Stat

Istrate ȘTEȚCO

