



**REGIA NAȚIONALĂ A PĂDURILOR – ROMSILVA  
DIRECȚIA SILVICĂ CLUJ – OCOLUL SILVIC CLUJ**

Str. Bartok Bela, Nr.27, Loc.Cluj-Napoca Jud.Cluj.; Cod poștal 400309.

ONRC: J40/450/1991; CUI:RO1590120

Telefon:0264420912 Fax: 0264420912

Contează pentru viitor! E-mail:cluj@cluj.rosilva.ro; Pagina web: [www.rosilva.ro](http://www.rosilva.ro)

**Nr.4844 / 23.10.2024**

**NOTIFICARE**

În conformitate cu prevederile O.M nr. 767/2018, va semnalam faptul ca pe suprafata de padure proprietate publica a statului, administrata de Ocolul Silvic Cluj, in U.P III Savadisla, u.a 7B, au fost puse in valoare produse accidentale I, arbori uscati pe picior, constituindu-se partida:P.519 Urusag 2, in volum de 31,63 mc, pe o suprafata de 3.97 ha.

Anexam la prezenta notificare urmatoarele:

- actul de punere in valoare, in faza VERIFICAT;
- copie descriere parcelara;
- copie aviz C.T.A.S nr.467/16.12.2019;
- fotografiile din suprafetele afectate;

Precizam de asemenea urmatoarele:

- nu se depaseste posibilitatea decenala de produse principale prevazuta in amenajamentul silvic;
- unitatea amenajistica in care s-a facut punerea in valoare nu face parte din arii naturale protejate.

Sef Ocol,

Ing. Bara Radu Flaviu



ACT DE PUNERE ÎN VALOARE NR. 2400102407130

Unitate de Producție: III - Săvădisla  
Denumire A.P.V: 519 Urusag 2 / Pad. Gugura Alin Marian

Suprafață totală act - (ha): 3.97 Tratament: T. PRODUSE ACCIDENTALE I Natura Produsului: PRODUSE ACCIDENTALE Tehnologia de Exploatare: SORTIMENTE SI MULTIPLI DE SORTIMENTE Data inventarierii: 22.10.2024 Anul exploatarii: 2024 Procedul de inventariere: FIR CU FIR Ciocan forma CIRCULARĂ nr.: PS680/2 Accesibilitate: 1001-1500								Informații privind N.T.S.M.				Grupa de specii		Nr. de arbori	Volum						
								Stâncării pe - (ha): Arbori putregăioși - (buc): 5 cu un volum de - (mc): 1.22 Iescării - (buc): 29 cu un volum de - (mc): 8.29				Rășinoase FAG Quercinee Diverse tari Diverse moi		88	31.63						
								Total:				88		31.63							
Specia				SORTARE DIMENSIONALĂ								Lemn lucru	Coajă	Lemn de foc		Volum brut					
				G1	G2	G3	M1	M2	M3	LS	Total			VF							
MOLID				0.03	1.20	0.67	0.55	0.14			0.04	2.63	0.28	23.23		26.14					
PINUL STROB				0.05	0.28	0.11	0.06					0.50	0.06	4.93	0.06	5.49					
TOTAL				0.08	1.48	0.78	0.61	0.14		0.04	3.13	0.34	28.16	0.06	31.63						
U.A.	Suprafață (ha)		Vârsta ani	Panta G	Semințis utilizabil								Total volum brut								
	Par cursă	UA			%	S. tot	Compoziție					H.									
7 B	3.97	3.97	51	17.00	0									31.63							
U.A.	MO	PIS	Volum																		
7 B	26.14	5.49	31.63																		
Total	26.14	5.49	31.63																		
U.A.	Specia	Diametre		Înălțimi		Vârsta	Vol. arb.	Nr. arb.	Creștere	Sortare dimensională								Coajă	Lemn foc		Volum brut
		dt	dcg	ht	hc					G1	G2	G3	M1	M2	M3	LS	Total		VF		
7 B	MO	27.68	26.20	13.94	13.40	51	0.37	77		0.03	1.20	0.67	0.55	0.14		0.04	0.28	23.23		26.14	
	PIS	33.12	32.86	14.31	14.29	51	0.56	11		0.05	0.28	0.11	0.06			0.06	4.93	0.06	5.49		
Total U.A.: 7 B								88		0.08	1.48	0.78	0.61	0.14		0.04	0.34	28.16	0.06	31.63	
Total General U.A.								88		0.08	1.48	0.78	0.61	0.14		0.04	0.34	28.16	0.06	31.63	



Întocmit,

Birou Fond Forestier,

Verificat,

DESCRIERE PARCELARA

DS:Cluj

OS:Cluj

UP: 3

DESCRIEREA STATIONII SI ARBORETULUI														ELM ARB	P R P	M R P	VAR RE GE	STA ANI	DM CM	HM M	C L P	A MES TEC	EL AG AJ	PROVE NIENTA	VI TA LI	DENS		VOLUM		CRES			
																										CONS	MC/ HA	MC/ UA	MC/ HA				
6 C 0.67 HA GF: 2 - 1D SUP: A TS: 5152 TP: 5323 SOL: 3112 Versant superior ondulat EXPOZITIE: E INC: 15 G ALTITUDINE: 500 M LITIERA: continua-subtire TIP FLORA: Asarum-Stellaria Artificial de prod. sup. relativ-echien COMP.ACTUALA: 10 MO COMP.TEL: 7GO 1 TE 1 FR 1 PA SORT: MO Gros si f.gros,cherestea VARSTA EXPL.: 45 ani FA Gros si mijl.,cherestea SEM.UTIL: SUBARBORET: DATE COMPL.: Uscare slaba Rupturi izolate Alte date complement. POL: ERZ: LUCRARI EXEC.: LUCRARI PROP.: T.RASE,IMPADURIRI INGRIJIREA CULTURILOR														MO	10	P	45	24	22	2			.5	NEC	N	0.30	129	86	5.2				
TOTAL																									0.3	129	86	5.2					
7 A 16.67 HA GF: 2 - 1C SUP: A TS: 5152 TP: 5323 SOL: 3112 Versant inferior ondulat EXPOZITIE: E INC: 12 G ALTITUDINE: 420 - 470 M LITIERA: continua-subtire TIP FLORA: Asarum-Stellaria Artificial de prod. sup. relativ-echien COMP.ACTUALA: 7 MO 2 CA 1 DM COMP.TEL: 9MO 1 DT SORT: MO Gros si f.gros,cherestea VARSTA EXPL.: 80 ani FA Gros si mijl.,cherestea SEM.UTIL: SUBARBORET: DATE COMPL.: Uscare slaba Doboriturile izolate Rupturi izolate Alte date complement. POL: ERZ: LUCRARI EXEC.: LUCRARI PROP.: RARITURI														MO	7	P	35	20	18	2			.4	NEC	N	0.56	211	3517	10.0				
														CA	2	LT	35	12	15	3	M		.5	RN	N	0.16	26	433	1.5				
														DM	1	IN	35	16	13	3	I		.5	RN	N	0.08	9	150	0.7				
TOTAL																	35												0.8	246	4100	12.2	
7 B 3.97 HA GF: 2 - 1C SUP: A TS: 5152 TP: 5323 SOL: 3112 Versant inferior ondulat EXPOZITIE: NV INC: 17 G ALTITUDINE: 430 - 480 M LITIERA: continua-subtire TIP FLORA: Asarum-Stellaria Artificial de prod. sup. relativ-echien COMP.ACTUALA: 8 MO 1 PIS 1 CA COMP.TEL: 9MO 1 PIS SORT: MO Gros si f.gros,cherestea VARSTA EXPL.: 80 ani FA Gros si mijl.,cherestea SEM.UTIL: SUBARBORET: DATE COMPL.: Rupturi izolate Uscare slaba Alte date complement. POL: ERZ: LUCRARI EXEC.: LUCRARI PROP.: RARITURI														MO	8	P	45	28	21	2			.5	NEC	N	0.64	300	1191	11.1				
														PIS	1	P	45	38	21	2	G		.5	NEC	N	0.08	32	127	1.0				
														CA	1	LT	45	20	16	3	I		.6	RN	N	0.08	15	60	0.7				
TOTAL																	45													0.8	347	1378	12.8
7 C 17.30 HA GF: 2 - 1C SUP: A TS: 5152 TP: 5323 SOL: 3112 Versant ondulat EXPOZITIE: E INC: 12 G ALTITUDINE: 460 - 540 M LITIERA: continua-subtire TIP FLORA: Asarum-Stellaria Partial derivat relativ-echien COMP.ACTUALA: 2 GO 1 ST 1 STR 6 CA COMP.TEL: 4GO 2 ST 2 STR 2 CA SORT: GOS Gros si mijlociu,cherestea VARSTA EXPL.: 120 ani STS Gros si mijlociu,cherestea SEM.UTIL: SUBARBORET: DATE COMPL.: Alte date complement. POL: ERZ: LUCRARI EXEC.: LUCRARI PROP.: RARITURI RARITURI														GO	2	P	35	12	12	3	I		.4	NEC	N	0.20	25	433	1.6				
														ST	1	P	35	14	13	3	I		.4	NEC	N	0.10	15	260	0.9				
														STR	1	P	35	26	15	3	I		.5	NEC	N	0.10	19	329	0.9				
														CA	6	LT	30	12	11	4			.4	RN	S	0.60	61	1055	4.6				
TOTAL																	35													1.0	120	2077	8.0





CONFORM CU ORIGINALUL

MINISTERUL MEDIULUI, APELOR ȘI PĂDURILOR  
Comisia tehnică de avizare pentru silvicultură

REGIA NAȚIONALĂ A PĂDURILOR  
DIRECȚIA SILVICĂ CLUJ-NAPOCA  
REGISTRUL PĂDURILOR

AVIZ CTAS nr. 467 din 16.12.2019

pentru amenajamentul silvic al fondului forestier proprietate publică a statului,  
administrat de Regia Națională a Pădurilor – Romsilva, prin Ocolul Silvic Cluj,  
Direcția Silvică Cluj

1. Au participat la ședința de avizare:

Președinte de ședință: Dănuț Iacob

Membri CTAS: Ciprian Bădescu, Florin Achim, Marian Tudoran, Ștefan Tamaș, Andrei Ilie,  
Marian Drăgoi, Sima Gabriel, Ferkó Jenő, Gheorghe Gheorghijă, Macău Cristian, Cristea Marius

2. Din analiza făcută în cadrul ședinței de avizare a rezultat:

Amenajamentul a fost întocmit și avizat de I.N.C.D.S. "Marin Drăcea" – Stațiunea Bistrița cu procesul verbal C.T.A.P. nr. 416 din 21.10.2019, șef proiect ing. Cornel Colesneac, expert CTAP ing. Silviu Păunescu. Amenajamentul a fost recepționat de beneficiar.

Perioada de aplicare a amenajamentului silvic al fondului forestier proprietate publică a statului, administrat de Regia Națională a Pădurilor – Romsilva, prin Ocolul Silvic Cluj, Direcția Silvică Cluj este 01.01.2019 – 31.12.2028.

3. Cu ocazia examinării amenajamentului, Comisia a constatat următoarele:

Suprafața ocolului silvic este de 5325,49 ha, este cuprinsă în 4 unități de producție și are ca folosințe: păduri și terenuri destinate împăduririi sau reîmpăduririi – 5083,53 ha din care terenuri de reîmpădurit – 20,40 ha, terenuri afectate gospodăririi silvice – 116,39 ha, terenuri neproductive – 5,79 ha și terenuri scoase temporar din fondul forestier – 119,78 ha (transmise prin acte normative – 6,96 ha și ocupații și litigii – 112,82 ha);

– Suprafața încadrată în grupa I funcțională este de 3406,62 ha;

– Suprafața încadrată în grupa a II a funcțională este de 1676,91 ha;

– Structura fondului forestier (date medii):

compoziție: 34GO 19CA 10FA 7PIN 6SC 3FR 3MO 2DR 12DT 4DM; vârsta medie: 55 ani;  
volumul la ha: 198 m<sup>3</sup>; consistența medie: 0,82; clasa de producție medie: III.2, indicele de creștere curentă: 5,7 m<sup>3</sup>/an/ha; fond lemnos total: 1001156 m<sup>3</sup>.

Procesul de producție s-a organizat în următoarele subunități de gospodărire:

S.U.P. A – Codru regulat – sortimente obișnuite:.....3650,26 ha;  
S.U.P. M – Păduri supuse regimului de conservare deosebită:.....972,35 ha;  
S.U.P. K – Rezervații de semințe: .....117,00 ha;  
S.U.P. E – Păduri supuse regimului de ocrotire integrală:.....167,62 ha;  
S.U.P. Q – Crâng simplu – salcâm:.....155,90 ha.

Bazele de amenajare:

- regim: codru; crâng pentru salcâmete;
- compoziția țel: corespunzătoare tipului natural fundamental de pădure pentru arboretele exploatabile și compoziția țel la exploatabilitate pentru celelalte arborete;
- tratamente: tăieri progresive, tăieri rase și tăieri în crâng;
- exploatabilitatea: de protecție pentru arboretele încadrate în grupa I funcțională și tehnică pentru arboretele încadrate în grupa a II a funcțională;
- ciclul: 110 ani – S.U.P. A. și 25 ani – S.U.P. Q.

Posibilitatea:

- Posibilitatea de produse principale: 3297 m<sup>3</sup>/an;
- Volum de recoltat din produse secundare: 5950 m<sup>3</sup>/an, din care rărituri 5876 m<sup>3</sup>/an;
- Volum maxim posibil de extras prin lucrări de conservare: 188 m<sup>3</sup>/an.

CONFORM CU  
ORIGINALUL



Lucrări prevăzute în deceniul în curs:

- asigurarea regenerării naturale: 66,39 ha;
- îngrijirea culturilor tinere: 372,46 ha;
- degajări: 145,52 ha;
- curățiri: 186,56 ha, 744 m<sup>3</sup>;
- rărituri: 3056,07 ha, 58757 m<sup>3</sup>;
- tăieri de regenerare: 203,67 ha, 32966 m<sup>3</sup>, din care:
  - tăieri progresive: 35,22 ha, 5165 m<sup>3</sup>;
  - tăieri rase: 116,80 ha, 23941 m<sup>3</sup>;
  - tăieri în crâng: 51,65 ha, 3860 m<sup>3</sup>.
- tăieri de igienă: 1501,80 ha, 11624 m<sup>3</sup>;
- lucrări de conservare: 70,73 ha, 1877 m<sup>3</sup>;
- împăduriri: 205,37 ha.

Reteaua de drumuri: 20,31 m/ha, care asigură o accesibilitate a pădurilor de 69%.

4. **Concluzii rezultate:** se propune avizarea favorabilă a amenajamentului silvic al fondului forestier proprietate publică a statului, administrat de Regia Națională a Pădurilor – Romsilva, prin Ocolul Silvic Cluj, Direcția Silvică Cluj. Beneficiarul are obligația de a parcurge procedura legală de avizare de mediu, conform H.G. 1076/2004 privind stabilirea procedurii de realizare a evaluării de mediu pentru planuri și programe.

5. **Comisia:**

**AVIZEAZĂ FAVORABIL**


Amenajamentul silvic al fondului forestier proprietate publică a statului,  
administrat de Regia Națională a Pădurilor – Romsilva, prin Ocolul Silvic Cluj,  
Direcția Silvică Cluj

6. Difuzarea prezentului aviz către toți factorii interesați se va face prin grija secretariatului CTAS din minister.

Vicepreședinte CTAS  
Director General

**Ilie MIHALACHE**






DECOLUL SILVIC  
CLUJ  
I.P. III SAURINSA  
N.A 7 B  
SUPRATA: 3,94


23.10. 2024



OCOLUL 77000  
CLUJ  
U.P. III SAUAINSLA  
U.A. 7 B  
SUPRAFATA: 3,97 ha  
23.10.2024





OCOLUL SILVIC  
CLUJ  
U.P. III SAUANIȘCA  
U.O. 7 B  
SUPRAFAȚĂ: 3,97 ha  
23.10. 2024





OCOLUL SILVIC  
CLUJ  
U.P III SAVANISLA  
U.O 7B  
SUPRAFATA: 3,97ha  
23.10. 2024





OCOLUL SILVIC  
CLUJ  
L.P. III SAUANAISLA  
U-Q : 7 B  
SUPRAFATA: 3,97ha  
23.10. 2024

*[Handwritten signature]*

