

Către
GARDA FORESTIERĂ CLUJ

NOTIFICARE

Vă depunem alăturat în vederea verificării și avizării favorabile APV-ului de produse accidentale 269 Negreasa, conform OM 767/2018.

- **Date APV:** Partida 269 Negreasa, situată în Ocolul Silvic Cugir, U.P.VI Râul Mic, U.A. 57A(57), 58B, 59C, 69B, 70B, suprafața 60.23 ha, volum 416.95 mc, nu sunt necesare împăduriri, proprietar Statul Român, produse accidentale I.
Prin exploatarea acestui APV:
 - nu se depășește posibilitatea anuală stabilită prin amenajamentul silvic,
 - nu sunt necesare modificări de la prevederile amenajamentului (OM 766/2018),
 - nu sunt arborete situate în afara arealului(OM 766/2018),
 - nu provine din proprietăți mai mici de 10.00 ha neamenajate (OM 138/2024 și 766/2018),
 - punerea în valoare s-a făcut în arborete fără restricții privind protecția mediului.
- **Factori destabilizatori care au afectat arboretul: Vânt și Uscare.**
- **Numărul/data și durata contractului de administrare sau servicii silvice:**
Nu este cazul.
- **Numărul/data înregistrării contractului la Garda Forestieră Cluj:**
Nu este cazul.
- **Numărul/data documentului care atestă proprietatea:** Nu este cazul.

Șef Ocol
Hondola Nicolae Dorin



Compartiment: Fond Forestier	Întocmit: Fănățan Mihai Bogdan	1 ex.
Data/semnătură	09.10.2024	

ACT DE PUNERE ÎN VALOARE NR. 2400154101170

Unitate de Producție: VI - Râul Mic

Denumire A.P.V.: 269 Negreasa

Suprafață totală act - (ha): 60.23 Tratament: T. PRODUSE ACCIDENTALE I Natura Produsului: PRODUSE ACCIDENTALE Tehnologia de Exploatare: SORTIMENTE SI MULTIPLI DE SORTIMENTE Data inventarierii: 23.09.2024 Anul exploatării: 2024 Procedeeul de Inventariere: FIR CU FIR Ciocan forma CIRCULARĂ nr.: PS1303AB Accesibilitate: 501-1000	Informații privind N.T.S.M.	Grupa de specii	Nr. de arbori	Volum
	Stâncării pe - (ha): Arbori putregăioși - (buc): cu un volum de - (mc): Iescării - (buc): cu un volum de - (mc):	Rășinoase FAG Quercinee Diverse tari Diverse moi	388	416.95
	Total:	388	416.95	

Specia	SORTARE DIMENSIONALĂ							Lemn lucru	Coajă	Lemn de foc		Volum brut
	G1	G2	G3	M1	M2	M3	LS			Total	VF	
MOLID	56.88	114.61	39.67	29.05	8.22		2.67	251.10	24.83	141.02		416.95
TOTAL	56.88	114.61	39.67	29.05	8.22		2.67	251.10	24.83	141.02		416.95

U.A.	Suprafață (ha)		Vârsta ani	Panta G	Seminiș utilizabil				Total volum brut	
	Par cursă	UA			%	S. tot	Compoziție			H.
70 B	14.82	15.00	86	28.00				0		32.49
69 B	7.65	10.07	81	22.00				0		67.75
59 C	8.69	10.21	76	24.00				0		83.27
58 B	3.00	17.98	76	26.00				0		22.63
57 A	26.07	27.14	76	24.00				0		210.81

U.A.	MO	Volum
70 B	32.49	32.49
69 B	67.75	67.75
59 C	83.27	83.27
58 B	22.63	22.63
57 A	210.81	210.81
Total	416.95	416.95

U.A.	Specia	Diametre		Înălțimi		Vârsta	Vol. arb.	Nr. arb.	Creștere	Sortare dimensională							Coajă	Lemn foc		Volum brut	
		dt	dca	ht	hc					G1	G2	G3	M1	M2	M3	LS		Total	VF		
70 B	MO	30.53	32.08	27.12	27.12	86	0.96	34		3.54	8.18	3.96	2.88	0.72		0.25	1.98	10.98		32.49	
Total U.A.: 70 B									34		3.54	8.18	3.96	2.88	0.72		0.25	1.98	10.98		32.49
69 B	MO	30.82	33.38	27.88	27.88	81	1.03	66		10.88	15.34	6.64	5.65	1.51		0.44	4.05	23.24		67.75	
Total U.A.: 69 B									66		10.88	15.34	6.64	5.65	1.51		0.44	4.05	23.24		67.75
59 C	MO	33.46	33.23	25.95	25.95	76	1.13	74		13.41	22.11	7.38	5.16	1.58		0.55	4.93	28.15		83.27	
Total U.A.: 59 C									74		13.41	22.11	7.38	5.16	1.58		0.55	4.93	28.15		83.27
58 B	MO	31.58	31.58	25.04	25.04	76	0.94	24		2.15	7.86	2.38	1.83	0.52		0.17	1.48	6.24		22.63	
Total U.A.: 58 B									24		2.15	7.86	2.38	1.83	0.52		0.17	1.48	6.24		22.63
57 A	MO	32.66	34.18	27.70	27.70	76	1.11	190		26.90	61.12	19.31	13.53	3.89		1.26	12.39	72.41		210.81	
Total U.A.: 57 A									190		26.90	61.12	19.31	13.53	3.89		1.26	12.39	72.41		210.81
Total General U.A.									388		56.88	114.61	39.67	29.05	8.22		2.67	24.83	141.02		416.95

Șef Ocol,

Întocmit,

Birou Fond Forestier,

Verificat,

Hondola Nicolae - Dorin



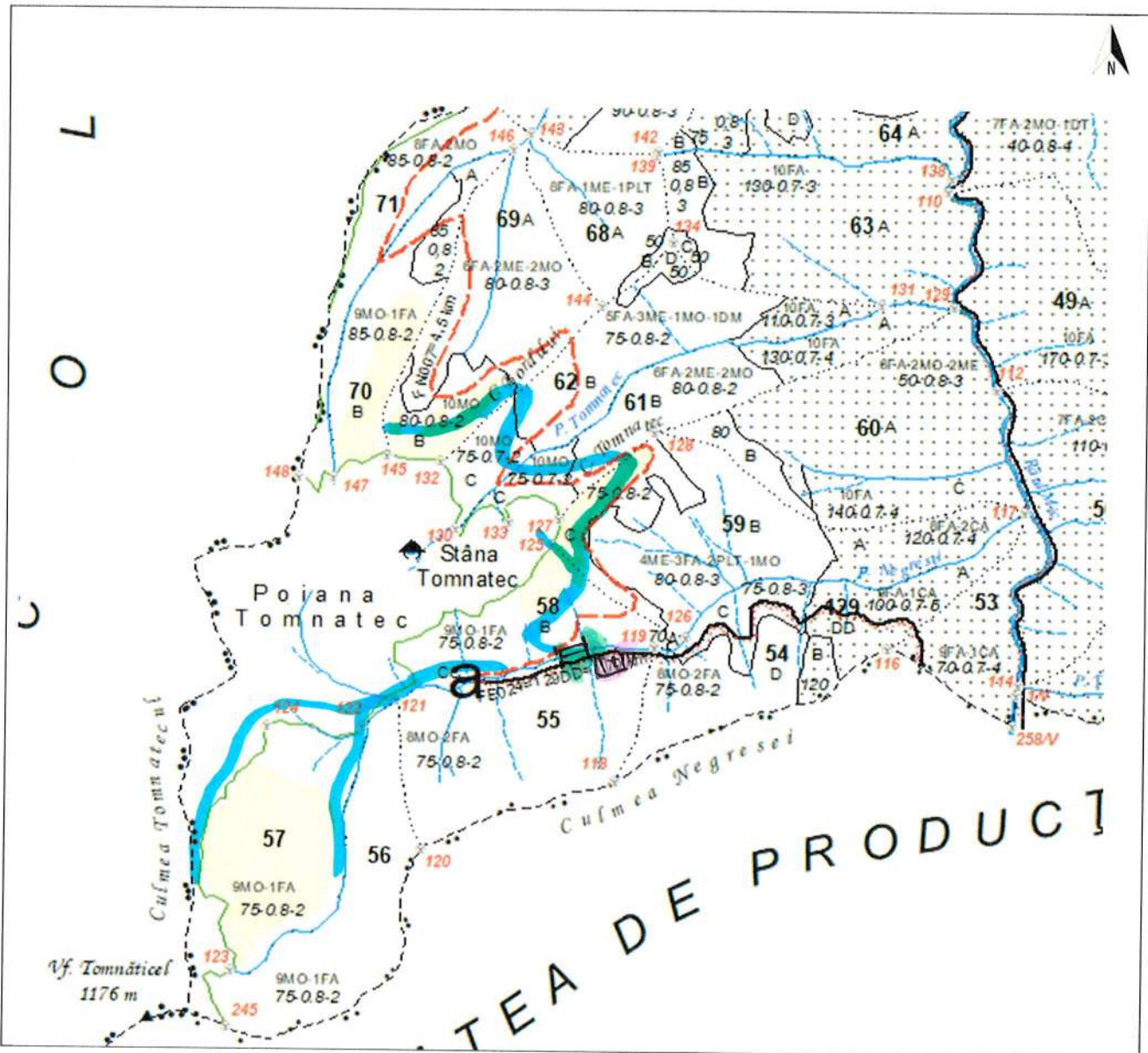
[Handwritten signature]

[Handwritten signature]

[Handwritten signature]

SCHIȚA PARCHETULUI 269 Negreasa

U.P. VI Râul Mic u.a.: 57, 58B, 59C, 69B, 70B



Legendă

Scara 1: 20.000

	Limită de parchet		Platforma primară	
<u>1 2 3 n</u>	Delimitare cu ciocan patrat PS		Pod (podeț) de traversare	
.....	Limită zonă de adunat		Drum de tractor cu eroziune excesivă	
	Linie de funicular		Zonă tampon 2-5 m de la curs de apă	
	Drum de tractor existent		Arbore mort	
	Drum de atelaje		Habitat marginal	
	Drum auto forestier		Insulă de îmbătrânire	
	Adunat prin corhănire		Cuib, vizuină, bârlog etc.	
	Adunat cu atelaje		Zonă de protecție	
	Izvoare de apă		Punct de deservire șantier	
	Drum de tractor necesar	Coordonate parchet	N: 45,731906	E: 23,372956
	Curs de apă, pârâu	Coordonate platf. primară	N: 45,736071	E: 23,382547
Distanța de adunat:	m	Distanța de scos-apropiat:	900 m	
Parchetul este cuprins în aria protejată:	DA / NU	Tehnologia de exploatare	Sortimente si multiplii de sortimente	
Parchetul necesită drept de servitute:	DA / NU		Colectarea cu tractor / atelaje	
Data	23.09.2024	Responsabil marcare	Sef district Florea Florin	

MINISTERUL MEDIULUI APELOR ȘI PĂDURILOR



ORDIN

Nr. 138 / 02.02.2024

pentru aprobarea amenajamentului silvic al fondului forestier proprietate publică a statului, administrat de Regia Națională a Pădurilor - Romsilva, prin Ocolul Silvic Cugir (U.P. II Cugir, U.P. III Râul Mare și U.P. VI Râul Mic), Direcția Silvică Alba

Având în vedere Referatul de aprobare nr. 133142/26.01.2024 al Direcției Generale Păduri și Strategii în Silvicultură,

În conformitate cu Avizul Comisiei tehnice de avizare pentru silvicultură din Ministerul Mediului, Apelor și Pădurilor nr. 206/10.10.2023 și ținând cont de Decizia etapei de încadrare nr. 1399/21.03.2022 emisă de Agenția pentru Protecția Mediului Alba,

În temeiul prevederilor art. 22 alin. (1²) din Legea nr. 46/2008 - Codul silvic, republicată, cu modificările și completările ulterioare, ale art. 57 alin. (1), (4) și (5) din Ordonanța de urgență a Guvernului nr. 57/2019 privind Codul administrativ, cu modificările și completările ulterioare, precum și ale art. 13 alin. (4) din Hotărârea Guvernului nr. 43/2020 privind organizarea și funcționarea Ministerului Mediului, Apelor și Pădurilor, cu modificările și completările ulterioare,

ministrul mediului, apelor și pădurilor emite următorul

ORDIN:

Art. 1. - Se aprobă amenajamentul silvic al fondului forestier proprietate publică a statului, administrat de Regia Națională a Pădurilor - Romsilva, prin Ocolul Silvic Cugir (U.P. II Cugir, U.P. III Râul Mare și U.P. VI Râul Mic), Direcția Silvică Alba, prevăzut în anexa care face parte integrantă din prezentul ordin.

Art. 2. - Direcția Generală Păduri și Strategii în Silvicultură din cadrul Ministerului Mediului, Apelor și Pădurilor transmite prezentul ordin Regiei Naționale a Pădurilor - Romsilva, care răspunde de aplicarea și respectarea prevederilor acestuia.

Art. 3. - Prezentul ordin se publică în Monitorul Oficial al României, Partea I.

MINISTRUL MEDIULUI, APELOR ȘI PĂDURILOR

Mircea FECHET



DESCRIERE PARCELARA

DS:Alba

OS:Cugir

UP: 6

DESCRIEREA STATIUNII SI ARBORETULUI														ELM ARB	P R P	M R E G E	VAR STA ANI	DM CM	HM M	C L P	A M E S T E C	EL A G A J	PROVE NIENTA	VI TA LI	DENS		V O L U M			CRES
																									CONS	MC/ HA	MC/ UA	MC/ HA		
54 D 12.95 HA GF: 2 - 1C SUP: A TS: 4430 TP: 4111 SOL: 3208 Versant superior ondulat EXPOZITIE: NE INC: 28 G ALTITUDINE: 920 - 1050 M LITIERA: intrerupta-subtire TIP FLORA: Asperula-Dentaria Artificial de prod. sup. relativ-echien COMP.ACTUALA: 8 MO 2 FA COMP.TEL: 7MO 3 FA SORT: FA F.gros,cher. sup.,derulaj VARSTA EXPL.: 120 ani SEM.UTIL: SUBARBORET: DATE COMPL.: Alte date complement. POL: ERZ: LUCRARI EXEC.: 2017-T.igiiena 2021-T.igiiena LUCRARI PROP.: T.IGIENA														MO FA	8 2	P IN	75 75	36 30	28 25	2 2		.5 .5	NEC RN	N N	0.64 0.16	444 70	5750 907	8.1 1.7		
TOTAL				75				2				0.8	514	6657	9.8															
55 31.81 HA GF: 2 - 1C SUP: A TS: 4430 TP: 4111 SOL: 3208 Versant ondulat EXPOZITIE: N INC: 24 G ALTITUDINE: 920 - 1110 M LITIERA: continua-subtire TIP FLORA: Asperula-Dentaria Artificial de prod. sup. relativ-echien COMP.ACTUALA: 8 MO 2 FA COMP.TEL: 7MO 3 FA SORT: FA F.gros,cher. sup.,derulaj VARSTA EXPL.: 120 ani SEM.UTIL: SUBARBORET: DATE COMPL.: Alte date complement. POL: ERZ: LUCRARI EXEC.: 2017-T.igiiena 2021-T.igiiena LUCRARI PROP.: T.IGIENA														MO FA	8 2	P IN	75 75	36 32	28 25	2 2		.6 .5	NEC RN	N N	0.64 0.16	444 70	14124 2227	8.1 1.7		
TOTAL				75				2				0.8	514	16351	9.8															
56 25.06 HA GF: 2 - 1C SUP: A TS: 4430 TP: 4111 SOL: 3208 Versant superior ondulat EXPOZITIE: N INC: 24 G ALTITUDINE: 1060 - 1150 M LITIERA: continua-subtire TIP FLORA: Asperula-Dentaria Artificial de prod. sup. relativ-echien COMP.ACTUALA: 9 MO 1 FA COMP.TEL: 8MO 2 FA SORT: MO Gros si f.gros,cherestea VARSTA EXPL.: 110 ani SEM.UTIL: SUBARBORET: DATE COMPL.: Alte date complement. POL: ERZ: LUCRARI EXEC.: 2017-T.igiiena 2021-T.igiiena LUCRARI PROP.: T.IGIENA														MO FA	9 1	P IN	75 75	36 32	29 25	2 2		.5 .5	NEC RN	N N	0.72 0.08	523 35	13106 877	9.1 0.8		
TOTAL				75				2				0.8	558	13983	9.9															
57 26.07 HA GF: 2 - 1C SUP: A TS: 4430 TP: 4111 SOL: 3208 Versant superior ondulat EXPOZITIE: SE INC: 24 G ALTITUDINE: 1020 - 1150 M LITIERA: continua-subtire TIP FLORA: Asperula-Dentaria Artificial de prod. sup. relativ-echien COMP.ACTUALA: 9 MO 1 FA COMP.TEL: 8MO 2 FA SORT: MO Gros si f.gros,cherestea VARSTA EXPL.: 110 ani SEM.UTIL: SUBARBORET: DATE COMPL.: Alte date complement. POL: ERZ: LUCRARI EXEC.: 2017-T.igiiena 2021-T.igiiena LUCRARI PROP.: T.IGIENA														MO FA	9 1	P IN	75 75	36 32	29 25	2 2		.6 .5	NEC RN	N N	0.72 0.08	523 35	13635 912	9.1 0.8		
TOTAL				75				2				0.8	558	14547	9.9															

CONFORM CU ORIGINALUL

DESCRIERE PARCELARA

DS:Alba

OS:Cugir

UP: 6

DESCRIEREA STATIUNII SI ARBORETULUI														ELM ARB	P R P	M R E G E	V A R S T A A N I	D M C M	H M M	C L P	A M E S T E C	E L A G A J	P R O V E N I E N T A	V I T A L I	DENS		V O L U M			CRES
																									CONS	MC/ HA	MC/ UA	MC/ HA		
58 A 0.26 HA GF: 1 - 2A SUP: M TS: 4420 TP: 4114 SOL: 3207 Versant inferior ondulat EXPOZITIE: SE INC: 38 G ALTITUDINE: 930 M LITIERA: intrerupta-subtire TIP FLORA: Asperula-Dentaria Natural fundamental prod. mij. relativ-echien COMP.ACTUALA: 10 FA COMP.TEL: 10FA SORT: MO Gros si Egros,cherestea VARSTA EXPL.: SEM.UTIL: SUBARBORET: DATE COMPL.: Alte date complement. POL: ERZ: LUCRARI EXEC.: LUCRARI PROP.: T.IGIENA														FA	10	IN	70	24	21	3		.5	RN	N	0.80	266	69	7.6		
TOTAL																								0.8	266	69	7.6			
DESCRIEREA STATIUNII SI ARBORETULUI														ELM ARB	P R P	M R E G E	V A R S T A A N I	D M C M	H M M	C L P	A M E S T E C	E L A G A J	P R O V E N I E N T A	V I T A L I	DENS		V O L U M			CRES
																									CONS	MC/ HA	MC/ UA	MC/ HA		
58 B 17.51 HA GF: 2 - 1C SUP: A TS: 4430 TP: 4111 SOL: 3208 Versant ondulat EXPOZITIE: SE INC: 26 G ALTITUDINE: 920 - 1080 M LITIERA: continua-subtire TIP FLORA: Asperula-Dentaria Artificial de prod. sup. relativ-echien COMP.ACTUALA: 9 MO 1 FA COMP.TEL: 8MO 2 FA SORT: MO Gros si Egros,cherestea VARSTA EXPL.: 110 ani SEM.UTIL: SUBARBORET: DATE COMPL.: Alte date complement. POL: ERZ: LUCRARI EXEC.: 2015-Rarituri 2017-T.igiena LUCRARI PROP.: T.IGIENA														MO FA	9 1	P IN	75 75	36 32	28 25	2 2		.5 .5	NEC RN	N N	0.72 0.08	500 35	8755 613	9.1 0.8		
TOTAL																										0.8	535	9368	9.9	
DESCRIEREA STATIUNII SI ARBORETULUI														ELM ARB	P R P	M R E G E	V A R S T A A N I	D M C M	H M M	C L P	A M E S T E C	E L A G A J	P R O V E N I E N T A	V I T A L I	DENS		V O L U M			CRES
																									CONS	MC/ HA	MC/ UA	MC/ HA		
58C 0.05 HA GF: SUP: TS: TP: SOL: Versant inferior plan EXPOZITIE: S INC: 6 G ALTITUDINE: 1000 M LITIERA: continua-groasa TIP FLORA: COMP.ACTUALA: COMP.TEL: SORT: MO Gros si Egros,cherestea VARSTA EXPL.: SEM.UTIL: SUBARBORET: DATE COMPL.: Alte date complement. POL: ERZ: LUCRARI EXEC.: LUCRARI PROP.:																														
TOTAL																														
DESCRIEREA STATIUNII SI ARBORETULUI														ELM ARB	P R P	M R E G E	V A R S T A A N I	D M C M	H M M	C L P	A M E S T E C	E L A G A J	P R O V E N I E N T A	V I T A L I	DENS		V O L U M			CRES
																									CONS	MC/ HA	MC/ UA	MC/ HA		
59 A 9.13 HA GF: 1 - 2A SUP: M TS: 4120 TP: 4181 SOL: 0101 Versant inferior ondulat EXPOZITIE: SE INC: 45 G ALTITUDINE: 620 - 950 M LITIERA: intrerupta-subtire TIP FLORA: Luzula-Calamagrostis Natural fundamental prod. inf. relativ-plurien COMP.ACTUALA: 8 FA 2 CA COMP.TEL: 9FA 1 DT SORT: MO Gros si Egros,cherestea VARSTA EXPL.: SEM.UTIL: SUBARBORET: DATE COMPL.: Roca la suprafata/0,2S Alte date complement. POL: ERZ: LUCRARI EXEC.: 2015-T.produse accidentale 2017-Taieri de conservare LUCRARI PROP.: T.IGIENA														FA FA CA	2 6 2	IN IN IN	180 120 70	60 38 20	27 24 15	4 4 5	M M M	.6 .6 .4	RN RN RN	N N N	0.14 0.42 0.14	70 173 23	639 1579 210	0.3 1.6 0.7		
TOTAL																	120										0.7	266	2428	2.6

CONFORM CU
ORIGINALUL

DESCRIERE PARCELARA

DS: Alba

OS: Cugir

UP: 6

DESCRIEREA STATIUNII SI ARBORETULUI																											
ELM ARB	P R P	M R E G E	VAR STA ANI	DM CM	HM M	C L P	A M E S T E C	EL A G A J	PROVE NIENTA	VI TA LI	DENS		V O L U M		CRES												
											CONS	MC/ HA	MC/ UA	MC/ HA													
69 B 7.65 HA GF: 2 - 1C SUP: A TS: 4430 TP: 4111 SOL: 3208 Versant superior ondulat EXPOZITIE: NE INC: 22 G ALTITUDINE: 980 - 1080 M LITIERA: continua-subtire TIP FLORA: Asperula-Dentaria Artificial de prod. sup. echien COMP.ACTUALA: 10 MO COMP.TEL: 10MO SORT: MO Gros si f.gros,cherestea VARSTA EXPL.: 110 ani SEM.UTIL: SUBARBORET: DATE COMPL.: Alte date complement. POL: ERZ: LUCRARI EXEC.: 2013-Raritari 2019-T.igiiena LUCRARI PROP.: T.IGIENA														MO	10	P	80	36	28	2	.5	NEC	N	0.80	555	4246	9.4
TOTAL				80			2				0.8	555	4246	9.4													
DESCRIEREA STATIUNII SI ARBORETULUI																											
70 A 3.70 HA GF: 2 - 1C SUP: A TS: 4430 TP: 4111 SOL: 3208 Versant inferior ondulat EXPOZITIE: NV INC: 28 G ALTITUDINE: 890 - 1030 M LITIERA: continua-subtire TIP FLORA: Asperula-Dentaria Natural fundamental prod. sup. relativ-echien COMP.ACTUALA: 7 FA 3 MO COMP.TEL: 8FA 2MO SORT: FA F.gros,cher. sup.,derulaj VARSTA EXPL.: 120 ani SEM.UTIL: SUBARBORET: DATE COMPL.: Alte date complement. POL: ERZ: LUCRARI EXEC.: LUCRARI PROP.: T.IGIENA														FA	7	IN	85	32	27	2	.6	RN	N	0.56	279	1032	5.4
				85	36	28	2	1	.6	NEC	N	0.24	167	618	2.6												
TOTAL				85			2				0.8	446	1650	8.0													
DESCRIEREA STATIUNII SI ARBORETULUI																											
70 B 14.82 HA GF: 2 - 1C SUP: A TS: 4430 TP: 4111 SOL: 3208 Versant ondulat EXPOZITIE: NV INC: 28 G ALTITUDINE: 930 - 1080 M LITIERA: continua-subtire TIP FLORA: Asperula-Dentaria Artificial de prod. sup. relativ-echien COMP.ACTUALA: 9 MO 1 FA COMP.TEL: 8MO 2FA SORT: MO Gros si f.gros,cherestea VARSTA EXPL.: 110 ani SEM.UTIL: SUBARBORET: DATE COMPL.: Alte date complement. POL: ERZ: LUCRARI EXEC.: 2015-T.produse accidentale 2021-T.igiiena LUCRARI PROP.: T.IGIENA														MO	9	P	85	36	28	2	.6	NEC	N	0.72	500	7410	7.7
				85	32	26	2	M	.6	RN	N	0.08	37	548	0.8												
TOTAL				85			2				0.8	537	7958	8.5													
DESCRIEREA STATIUNII SI ARBORETULUI																											
71 14.45 HA GF: 2 - 1C SUP: A TS: 4430 TP: 4111 SOL: 3208 Versant superior ondulat EXPOZITIE: NE INC: 25 G ALTITUDINE: 880 - 1100 M LITIERA: continua-subtire TIP FLORA: Asperula-Dentaria Natural fundamental prod. sup. relativ-echien COMP.ACTUALA: 8 FA 2 MO COMP.TEL: 8FA 2MO SORT: FA F.gros,cher. sup.,derulaj VARSTA EXPL.: 120 ani SEM.UTIL: SUBARBORET: DATE COMPL.: Alte date complement. POL: ERZ: LUCRARI EXEC.: 2019-T.igiiena 2021-T.igiiena LUCRARI PROP.: T.IGIENA														FA	8	IN	85	32	27	2	.6	RN	N	0.64	319	4610	6.1
				85	34	28	2	M	.6	NEC	N	0.16	111	1604	1.7												
TOTAL				85			2				0.8	430	6214	7.8													

CONFORM CU ORIGINALUL

OS Cvej
U. VI Road vic

u.o. 69B




u.o. 57



OS Cvej
U. VI Road vic
57



u.o. 58B




u.o. 59C

40. 70 B.

OSUGIR
UPUIKALVIC

11.9. 174



OSUGIR
UPUIKALVIC
11.9. 174