



Contează pentru viitor!

REGIA NAȚIONALĂ A PĂDURILOR - ROMSILVA

DIRECTIA SILVICA BISTRITA-NASAUD

Str.Gen.Grigore Balan nr. 21

OCOLUL SILVIC BECLEAN

Str.Trandafirilor nr.10,loc.Beclean,Jud.Bistrita-Nasaud

ONRC: J06/156/1991:CUI.RO1590120

Telefon: 0040/ 263/ 343084; Fax: 0040/ 263/ 343084

E-mail: beclean@bistrita.rosilva.ro; Pagina web: www.rosilva.ro

Nr. 9945 /S.A./ 09.10.2024

NOTIFICARE

CATRE

GARDA FORESTIERA CLUJ

OCOLUL SILVIC BECLEAN notifica faptul ca in padurea proprietate privata a persoanelor juridice cu amenajament din U.A.T.BRANISTEA exista doboraturi si rupturi de vant, incadrate prevederilor legale astfel;

Conf.art.1 al. (2) ; art.2 al.(1) lit. b ; art.3 al. (2) din Ordinul 766/23.07.2018 privind aprobarea metodologiei depasirii posibilitatii anuale ca urmare a recoltarii produselor accidentale I;

-in UP I ua 6H,7C,8E din proprietate a U.A.T BRANISTEA pe o suprafata totala de 15.6 ha a fost inventariat un numar de 97 arbori din specia FA si GO cu un volum total de 39.45 mc,d.c.u.

-in ua 6 H pe o suprafata de 4,7 ha a fost inventariat un nr.de 18 buc de Go cu un volum de 8.12 mc.

-in ua 7 C pe o suprafata de 4.6 ha a fost inventariat un nr.de 37 buc cu un volum total de 13.56 mc, d.c.u. 3 buc A=1.64 mc,34 buc Go=11.92 mc.

-in ua 8 E pe o suprafata de 6.3 ha a fost inventariat un nr. de 42 buc Go cu un volum de 17.77 mc, constituindu-se partida 9350ACC I/2024.

-U.A.T. BRANISTEA are incheit un contract de prestari servicii nr.10463/13.03.2018,inregistrat la GFJ cu nr 317/06.03.2018. Suprafata pe care este constitui APV ul nu face parte din arii protejate.

Actul de punere in valoare nr. 9350 ACC I a fost intocmit conform O.M. 1323/2015.

Cu stima,

Sef ocol
Ing.Suciu Aurel



Resp.F.F
ing. Szakacs Robert

ACT DE PUNERE ÎN VALOARE NR. 2400045307590

Unitate de Producție: I - Branistea
Denumire A.P.V.: 9350 PC Branistea ACC I

APV 9350 ACC I

Suprafață totală act - (ha): 15.6 Tratament: T. PRODUSE ACCIDENTALE I Natura Produsului: PRODUSE ACCIDENTALE Tehnologia de Exploatare: SORTIMENTE SI MULTIPLI DE SORTIMENTE Data inventarierii: 02.10.2024 Anul exploatarii: 2024 Procedeele de inventariere: FIR CU FIR Ciocan forma CIRCULARĂ nr.: RP6108 Accesibilitate: 1001-1500	Informații privind N.T.S.M. Stâncării pe - (ha): Arbori putregăioși - (buc): cu un volum de - (mc): Iescării - (buc): cu un volum de - (mc):	Grupa de specii Rășinoase FAG Quercinee Diverse tari Diverse moi Total:	Nr. de arbori 3 94 97	Volum 1.64 37.81 39.45
---	---	---	--	---

Specia	SORTARE DIMENSIONALĂ							Lemn lucru	Coajă	Lemn de foc		Volum brut
	G1	G2	G3	M1	M2	M3	LS			Total	VF	
FAG		0,24		0,22	0,12	0,04	0,01	0,63	0,04	0,97	0,12	1,64
GORUN (L)		3,41		3,99	4,87	2,64	0,83	15,74	2,93	19,14	2,63	37,81
TOTAL		3,65		4,21	4,99	2,68	0,84	16,37	2,97	20,11	2,75	39,45

U.A.	Suprafață (ha)		Vârsta ani	Panta G	Seminiș utilizabil				Total volum brut	
	Par cursă	UA			%	S. tot	Compoziție			H.
6 H	4.70	4.70	83	15.00				0		8.12
7 C	4.60	4.60	83	15.00				0		13.56
8 E	6.30	6.30	88	15.00				0		17.77

U.A.	GO (L)	FA	Volum
6 H	8.12		8.12
7 C	11.92	1.64	13.56
8 E	17.77		17.77
Total	37.81	1.64	39.45

U.A.	Specia	Diametre		Înălțimi		Vârsta	Vol. arb.	Nr. arb.	Creștere	Sortare dimensională							Coajă	Lemn foc		Volum brut
		dt	dcp	ht	hc					G1	G2	G3	M1	M2	M3	LS		Total	VF	
6 H	GO (L)	23.00	23.00	17.44	17.44	83	0.45	18			0.91		0.88	1.32	0.59	0.16	0.72	3.54	0.54	8.12
Total U.A.: 6 H									18		0.91		0.88	1.32	0.59	0.16	0.72	3.54	0.54	8.12
7 C	FA	26.67	26.67	19.67	19.67	83	0.55	3			0.24		0.22	0.12	0.04	0.01	0.04	0.97	0.12	1.64
	GO (L)	20.00	21.57	18.13	18.13	83	0.35	34			0.82		1.02	1.49	0.99	0.34	0.88	6.38	0.89	11.92
Total U.A.: 7 C									37		1.06		1.24	1.61	1.03	0.35	0.92	7.35	1.01	13.56
8 E	GO (L)	21.52	22.72	18.12	18.12	88	0.42	42			1.68		2.09	2.06	1.06	0.33	1.33	9.22	1.20	17.77
Total U.A.: 8 E									42		1.68		2.09	2.06	1.06	0.33	1.33	9.22	1.20	17.77
Total General U.A.									97		3.65		4.21	4.99	2.68	0.84	2.97	20.11	2.75	39.45

Șef Ocol,

Întocmit în luna...

Birou Fond Forestier,

Verificat,

SUCIU AUREL



ing. St. Ioan

[Signature]

Sh

ing. Șt. Robert

[Signature]

DIRECTIA SILVICA BISTRITA-NASAUD

OCOLUL SILVIC BECLEAN

DISTRICTUL SILVIC I Neguilesti

CANTONUL SILVIC 5 Reteag

SCHITA PARCHETULUI SI A PLATFORMEI PRIMARE

U.P. Brauistea

U.A. 6H, 7C, 8E





47.223800
23.388631

47.222440
24.010541




P.P


LEGENDA:  - P. primara
 - huselele parchetului.

ORDINEA DE LUCRU IN POSTATE	
DOBORAT	COLECTAT

INTOCMIT: Ing. Stănescu St.



UP Braunitz - no. 8E - 02.10.2024 - SK



UP Braunitz - ma 7C - 02.10.2024 - SF



UP 10raun tea - no. JE - 04.10.2024 - SA

MINISTERUL APELOR ȘI PĂDURILOR



ORDIN

Nr. 452 / 20.04.2018

pentru aprobarea amenajamentului silvic al fondului forestier proprietate publică aparținând comunei Branștea, Unitatea de Producție I Branștea, județul Bistrița - Năsăud

Având în vedere Referatul de aprobare nr. 143345/17.04.2018 al Direcției Politici și Strategii în Silvicultură,

în conformitate cu Avizul Comisiei tehnice de avizare pentru silvicultură din Ministerul Apelor și Pădurilor nr. 921/13.12.2017 și ținând cont de adresa Agenției pentru Protecția Mediului Bistrița - Năsăud nr. 1345 din 05.02.2018,

în temeiul prevederilor art. 22 alin. (1) din Legea nr. 46/2008 - Codul silvic, republicată, cu modificările și completările ulterioare, precum și ale art. 13 alin. (5) din Hotărârea Guvernului nr. 20/2017 privind organizarea și funcționarea Ministerului Apelor și Pădurilor, cu modificările și completările ulterioare,

ministrul apelor și pădurilor emite următorul

ORDIN:

Art. 1. - Se aprobă amenajamentul silvic al fondului forestier proprietate publică aparținând comunei Branștea, Unitatea de Producție I Branștea, județul Bistrița - Năsăud.

Art. 2. - Direcția Politici și Strategii în Silvicultură din cadrul Ministerului Apelor și Pădurilor transmite prezentul ordin Primăriei comunei Branștea, județul Bistrița - Năsăud, care răspunde de aplicarea și respectarea prevederilor acestuia.

Art. 3. - Prezentul ordin s-a întocmit în 3 exemplare, două pentru emitent, iar al treilea pentru Primăria comunei Branștea, județul Bistrița - Năsăud.

MINISTRU
Ioan DENES

**AVIZ CTAS nr. 921 din 13.12.2017
pentru amenajamentul silvic al fondului forestier proprietate publică aparținând
comunei Branîștea, Unitatea de Producție I Branîștea, județul Bistrița - Năsăud**

1. Au participat la sesiunea de avizare:

Președinte de sesiune: Dănuț Iacob

Membri CTAS: Ciprian Bădescu, Florin Achim, Ștefan Tamaș, Marian Tudoran, Liviu Filip,
Buzea Valeriu, Cristea Ioan, Gheorghe Gheorghiuță, Macău Cristian, Cristea Marius

2. Din analiza făcută în cadrul sesiunii de avizare a rezultat:

- amenajamentul silvic al fondului forestier, proprietate publică aparținând comunei Branîștea, Unitatea de Producție I Branîștea, județul Bistrița - Năsăud, s-a elaborat de S.C. Passilva Proiect SRL Huși, șef proiect ing. Ceornea Ciprian, expert CTAP ing. Liviu Filip.

- amenajamentul silvic al fondului forestier, proprietate publică aparținând comunei Branîștea, Unitatea de Producție I Branîștea, județul Bistrița - Năsăud, a fost avizat cu procesul verbal CTAP nr. 5 din 02.08.2017, recepționat de beneficiar și verificat de Garda Forestieră Cluj.

- perioada de aplicare a amenajamentului silvic al fondului forestier, proprietate publică aparținând comunei Branîștea, Unitatea de Producție I Branîștea, județul Bistrița - Năsăud este 01.01.2017 - 31.12.2026.

3. Cu ocazia examinării amenajamentului, Comisia a constatat următoarele:

Documentele privind proprietatea: Titlul de proprietate nr. 350009 din 16.05.2005 și Procesele verbale de punere în posesie nr. 76 din 30.08.2007, nr. 3023 din 10.12.2007 și nr. 3024 din 10.12.2007.

Suprafața inclusă în amenajament este de 182,25 ha, a făcut parte din O.S. Beclean (U.P. VII Ciceu Giurgești și U.P. VIII Ruși) și are ca folosințe: păduri și terenuri destinate împăduririi sau reîmpăduririi - 177,55 ha și terenuri scoase temporar din fondul forestier - 4,70 ha (ocupații și litigii - 4,70 ha).

- Suprafața încadrată în grupa I funcțională este de 6,40 ha;

- Suprafața încadrată în grupa a II a funcțională este de 171,15 ha.

- Structura fondului forestier (date medii):

compoziție: 54GO 33CA 7FA 2PLT IMO ICI IIA 1DT, vârsta medie: 67 ani, volumul la ha: 231 mc/ha; consistența medie: 0,84, clasa de producție medie: 3,0, indicele de creștere curentă: 5,0 mc/an/ha; fond lemnos total: 40980 mc.

Procesul de producție s-a organizat în următoarele subunități de gospodărire:

S.U.P. A - Codru regulat - sortimente obișnuite:.....171,15 ha;

S.U.P. M - Păduri supuse regimului de conservare deosebită:.....6,40 ha.

Bazele de amenajare:

- regim: codru;

- compoziția țel: corespunzătoare tipului natural fundamental de pădure pentru arboretele exploatabile și compoziția țel la exploatabilitate pentru celelalte arborete;

- tratamente: tăieri progresive și tăieri rase;

- exploatabilitatea: de protecție pentru arboretele încadrate în grupa I funcțională și tehnică pentru arboretele încadrate în grupa a II a funcțională;

- ciclu: S.U.P. A - 110 ani.

Posibilitatea:

- Posibilitatea de produse principale: 323 m³/an;

- Volum de recoltat din produse secundare: 191 m³/an, din care rărituri 189 m³/an;

- Volum maxim posibil de extras prin lucrări de conservare: - .

Lucrări prevăzute în deceniul în curs:

- asigurarea regenerării naturale: 4,14 ha;
- îngrijirea culturilor tinere: 55,74 ha;
- degajări: 3,30 ha;
- curățiri: 5,80 ha, 24 m³;
- rărituri: 94,29 ha, 1891 m³;
- tăieri de regenerare: 21,70 ha, 3230 m³, din care:
 - tăieri progresive: 6,90 ha, 552 m³;
 - tăieri rase: 14,80 ha, 2678 m³.
- tăieri de igienă: 60,10 ha, 551 m³;
- lucrări de conservare: - ;
- împăduriri: 19,84 ha.

4. Concluzii rezultate:

Se propune avizarea favorabilă a amenajamentului silvic al fondului forestier, proprietate publică aparținând comunei Braniștea, Unitatea de Producție I Braniștea, județul Bistrița - Năsăud. Beneficiarul are obligația de a parcurge procedura legală de avizare de mediu, conform H.G. 076/2004 privind stabilirea procedurii de realizare a evaluării de mediu pentru planuri și programe.

5. Comisia:

AVIZEAZĂ FAVORABIL

Amenajamentul silvic al fondului forestier proprietate publică aparținând comunei Braniștea, Unitatea de Producție I Braniștea, județul Bistrița - Năsăud

6. Difuzarea prezentului aviz către toți factorii interesați se va face prin grija secretariatului CTAS din minister.

**Președinte CTAS,
Secretar de Stat**

Istrate ȘTEȚCO



DESCRIEREA STATIONII SI ARBORETULUI														ELM ARB	P R P	M R E G E	VAR STA ANI	DM CM	HM M	C L P	A M E S T E C	EL A G A J	PROVE NIENTA	VI TA LI	DENS		V O L U M			CRES
																									CONS	MC/ HA	MC/ UA	MC/ HA		
6 E 9.60 HA GF: 2-1B SUP: A TS: 5153 TP: 5311 SOL: 2101 Versant mijlociu ondulat EXPOZITIE: NE INC: 16 G ALTITUDINE: 320 - 390 M LITIERA: continua-normala TIP FLORA: Asarum-Stellaria Natural fundamental prod. sup. relativ-echien COMP.ACTUALA: 5 GO 3 CA 1 FA 1 CI COMP.TEL: 6GO 3 FA 1 CI SORT: VARSTA EXPL.: 110 ani SEM.UTIL: SUBARBORET: DATE COMPL.: Alte date complement. POL: ERZ: LUCRARI EXEC: LUCRARI PROP.: RARITURI														GO	5	LT	70	28	21	2		.3	RN	N	0.45	152	1459	3.0		
														CA	3	LT	70	22	19	3	M	.2	RN	N	0.27	63	605	1.7		
														FA	1	IN	70	28	23	2	I	.3	RN	N	0.09	35	336	1.0		
														CI	1	IN	70	28	22	2	I	.3	RN	N	0.09	33	317	0.2		
														TOTAL		70				2					0.9	283	2717	5.9		
DESCRIEREA STATIONII SI ARBORETULUI														ELM ARB	P R P	M R E G E	VAR STA ANI	DM CM	HM M	C L P	A M E S T E C	EL A G A J	PROVE NIENTA	VI TA LI	DENS		V O L U M			CRES
																									CONS	MC/ HA	MC/ UA	MC/ HA		
6 G 3.20 HA GF: 1-2A SUP: M TS: 5152 TP: 5314 SOL: 2101 Versant mijlociu ondulat EXPOZITIE: N INC: 37 G ALTITUDINE: 380 - 420 M LITIERA: continua-normala TIP FLORA: Asarum-Stellaria Natural fundamental prod. mij. relativ-echien COMP.ACTUALA: 6 FA 3 GO 1 CA COMP.TEL: 7FA 3 GO SORT: VARSTA EXPL.: SEM.UTIL: SUBARBORET: DATE COMPL.: Alte date complement. POL: ERZ: LUCRARI EXEC: LUCRARI PROP.: RARITURI														FA	6	LT	70	28	20	3		.3	RN	N	0.54	167	534	5.1		
														GO	3	LT	70	26	19	3	M	.3	RN	N	0.27	76	243	1.5		
														CA	1	LT	70	20	17	4	M	.2	RN	N	0.09	18	58	0.5		
														TOTAL		70				3					0.9	261	835	7.1		
DESCRIEREA STATIONII SI ARBORETULUI														ELM ARB	P R P	M R E G E	VAR STA ANI	DM CM	HM M	C L P	A M E S T E C	EL A G A J	PROVE NIENTA	VI TA LI	DENS		V O L U M			CRES
																									CONS	MC/ HA	MC/ UA	MC/ HA		
6 H 4.70 HA GF: 2-1B SUP: A TS: 5153 TP: 5111 SOL: 2101 Versant superior ondulat EXPOZITIE: N INC: 15 G ALTITUDINE: 415 - 445 M LITIERA: continua-subtire TIP FLORA: Asarum-Stellaria Natural fundamental prod. sup. relativ-echien COMP.ACTUALA: 10 GO COMP.TEL: 10GO SORT: VARSTA EXPL.: 110 ani SEM.UTIL: SUBARBORET: DATE COMPL.: Alte date complement. POL: ERZ: LUCRARI EXEC: LUCRARI PROP.: RARITURI														GO	10	LT	75	30	22	2		.4	RN	N	0.80	292	1372	4.9		
														TOTAL		75				2				0.8	292	1372	4.9			
DESCRIEREA STATIONII SI ARBORETULUI														ELM ARB	P R P	M R E G E	VAR STA ANI	DM CM	HM M	C L P	A M E S T E C	EL A G A J	PROVE NIENTA	VI TA LI	DENS		V O L U M			CRES
																									CONS	MC/ HA	MC/ UA	MC/ HA		
7 A 3.30 HA GF: 2-1B SUP: A TS: 5153 TP: 5311 SOL: 2101 Versant mijlociu ondulat EXPOZITIE: N INC: 20 G ALTITUDINE: 340 - 390 M LITIERA: continua-normala TIP FLORA: Asarum-Stellaria Natural fundamental prod. sup. relativ-echien COMP.ACTUALA: 5 GO 2 FA 2 CA 1 PLT COMP.TEL: 6GO 3 FA 1 DT SORT: VARSTA EXPL.: 110 ani SEM.UTIL: SUBARBORET: DATE COMPL.: Alte date complement. POL: ERZ: LUCRARI EXEC: LUCRARI PROP.: RARITURI														GO	1	IN	100	44	25	2	I	.4	RN	N	0.08	37	122	0.5		
														GO	4	LT	70	28	21	2	M	.3	RN	N	0.32	108	356	2.1		
														FA	2	LT	70	28	23	2	M	.3	RN	N	0.16	61	201	1.8		
														CA	2	LT	70	22	19	4	I	.2	RN	N	0.16	38	125	0.9		
														PLT	1	IN	70	26	21	3	I	.3	RN	N	0.08	21	69	0.2		
														TOTAL		70				2					0.8	265	873	5.5		

DS:5010

DESCRIEREA STATIONII SI ARBORETULUI														ELM ARB	P R P	M R E	VAR STA ANI	DM CM	HM M	C L P	A MES TEC	EL AG AJ	PROVE NIENTA	VI TA LI	DENS		V O L U M			CRES
																									CONS	MC/ HA	MC/ UA	MC/ HA		
7B 2.00 HA GF: 1-2A SUP: M TS: 5152 TP: 5313 SOL: 2101 Versant inferior ondulat EXPOZITIE: N INC: 36 G ALTITUDINE: 330 - 350 M LITIERA: continua-subtire Natural fundamental prod. mij. COMP.ACTUALA: 6 FA 2 GO 2 CA COMP.TEL.: 7FA 3 GO SORT: TIP FLORA: Asarum-Stellaria relativ-echien VARSTA EXPL.: SEM.UTIL: SUBARBORET: DATE COMPL.: Alte date complement. POL: ERZ: LUCRARI EXEC.: LUCRARI PROP.: RARITURI														FA	6	LT	70	28	20	3		.3	RN	N	0.54	167	334	5.1		
														GO	2	LT	70	28	19	3	M	.3	RN	N	0.18	51	102	1.0		
														CA	2	LT	70	24	18	4	I	.2	RN	N	0.18	39	78	1.0		
														TOTAL			70								0.9	257	514	7.1		
7C 4.60 HA GF: 2-1B SUP: A TS: 5152 TP: 5111 SOL: 2101 Versant mijlociu ondulat EXPOZITIE: N INC: 15 G ALTITUDINE: 440 - 470 M LITIERA: continua-normala Natural fundamental prod. sup. COMP.ACTUALA: 9 GO 1 FA COMP.TEL.: 8GO 2 FA SORT: TIP FLORA: Asarum-Stellaria relativ-echien VARSTA EXPL.: 110 ani SEM.UTIL: SUBARBORET: DATE COMPL.: Alte date complement. POL: ERZ: LUCRARI EXEC.: LUCRARI PROP.: RARITURI														GO	9	LT	75	28	21	2		.3	RN	N	0.72	242	1113	4.4		
														FA	1	LT	75	26	22	3	I	.3	RN	N	0.08	29	133	0.7		
														TOTAL			75									0.8	271	1246	5.1	
8A 1.20 HA GF: 1-2A SUP: M TS: 5152 TP: 5313 SOL: 2101 Versant inferior ondulat EXPOZITIE: NE INC: 36 G ALTITUDINE: 360 - 400 M LITIERA: continua-normala Natural fundamental prod. mij. COMP.ACTUALA: 4 FA 2 GO 3 CA 1 PLT COMP.TEL.: 6FA 3 GO 1 DT SORT: TIP FLORA: Asarum-Stellaria relativ-echien VARSTA EXPL.: SEM.UTIL: SUBARBORET: DATE COMPL.: Alte date complement. POL: ERZ: LUCRARI EXEC.: LUCRARI PROP.: RARITURI														FA	4	LT	70	28	20	3	M	.3	RN	N	0.36	111	133	3.4		
														GO	2	LT	70	28	20	2	I	.3	RN	N	0.18	56	67	1.2		
														CA	3	LT	70	22	18	4	M	.2	RN	N	0.27	59	71	1.5		
														PLT	1	IN	70	26	20	3	M	.3	RN	N	0.09	22	26	0.2		
														TOTAL			70									0.9	248	297	6.3	
8B 7.10 HA GF: 2-1B SUP: A TS: 5152 TP: 5313 SOL: 2101 Versant mijlociu ondulat EXPOZITIE: NE INC: 15 G ALTITUDINE: 380 - 390 M LITIERA: continua-normala Natural fundamental prod. mij. COMP.ACTUALA: 4 GO 3 CA 1 SAC 2 PLT COMP.TEL.: 7GO 2 DT 1 CI SORT: TIP FLORA: Asarum-Stellaria relativ-echien VARSTA EXPL.: 110 ani SEM.UTIL: SUBARBORET: DATE COMPL.: Alte date complement. POL: ERZ: LUCRARI EXEC.: LUCRARI PROP.: RARITURI RARITURI														GO	2	P	35	14	12	3	M	.2	NEC	N	0.20	25	178	1.4		
														GO	2	LT	35	16	13	3	I	.2	RN	N	0.20	29	206	1.4		
														CA	3	LT	35	14	12	4	M	.2	RN	N	0.30	35	249	2.3		
														SAC	1	IN	35	16	14	3	I	.2	RN	N	0.10	13	92	0.2		
														PLT	2	IN	35	16	14	3	I	.2	RN	N	0.20	25	178	1.4		
														TOTAL			35									1.0	127	903	6.7	

DESCRIEREA STATIONII SI ARBORETULUI														ELM ARB	P R P	M R E G E	VAR STA ANI	DM CM	HM M	C L P	A M E S T E C	EL A G A J	PROVE NIENTA	VI T A L I	DENS		V O L U M			CRES	
																									CONS	MC/ HA	MC/ UA	MC/ HA			
8 E 6.30 HA GF: 2-1B SUP: A TS: 5153 TP: 5111 SOL: 2101 Versant superior ondulat EXPOZITIE: NE INC: 15 G ALTITUDINE: 480 - 520 M LITIERA: continua-normala TIP FLORA: Asarum-Stellaria Natural fundamental prod. sup. relativ-echien COMP.ACTUALA: 10 GO COMP.TEL: 10GO SORT: VARSTA EXPL.: 110 ani SEM.UTIL: SUBARBORET: DATE COMPL.: Alte date complement. POL: ERZ: LUCRARI EXEC.: LUCRARI PROP.: T.IGIENA														GO	10	LT	80	30	22	2		.4	RN	N	0.70	256	1613	3.9			
TOTAL																								0.7	256	1613	3.9				
DESCRIEREA STATIONII SI ARBORETULUI														ELM ARB	P R P	M R E G E	VAR STA ANI	DM CM	HM M	C L P	A M E S T E C	EL A G A J	PROVE NIENTA	VI T A L I	DENS		V O L U M			CRES	
																									CONS	MC/ HA	MC/ UA	MC/ HA			
78 A 1.60 HA GF: 2-1B SUP: A TS: 5153 TP: 5311 SOL: 2201 Versant superior ondulat EXPOZITIE: SE INC: 15 G ALTITUDINE: 300 - 350 M LITIERA: continua-normala TIP FLORA: Asarum-Stellaria Natural fundamental prod. sup. relativ-echien COMP.ACTUALA: 6 GO 1 FA 3 CA COMP.TEL: 7GO 2 FA 1 DT SORT: VARSTA EXPL.: 110 ani SEM.UTIL: SUBARBORET: DATE COMPL.: Alte date complement. POL: ERZ: LUCRARI EXEC.: LUCRARI PROP.: RARITURI														GO	6	LT	55	24	19	2		.3	RN	N	0.54	153	245	4.5			
	FA	1	LT	55	22	18	3	M	.2	RN	N	0.09	24	38	0.9																
	CA	3	LT	55	18	17	4	M	.2	RN	N	0.27	54	86	1.8																
TOTAL																								0.9	231	369	7.2				
DESCRIEREA STATIONII SI ARBORETULUI														ELM ARB	P R P	M R E G E	VAR STA ANI	DM CM	HM M	C L P	A M E S T E C	EL A G A J	PROVE NIENTA	VI T A L I	DENS		V O L U M			CRES	
																									CONS	MC/ HA	MC/ UA	MC/ HA			
78 B 16.30 HA GF: 2-1B SUP: A TS: 5152 TP: 5314 SOL: 2201 Versant ondulat EXPOZITIE: SE INC: 15 G ALTITUDINE: 330 - 450 M LITIERA: continua-normala TIP FLORA: Asarum-Stellaria Natural fundamental prod. mij. relativ-echien COMP.ACTUALA: 7 GO 3 CA COMP.TEL: 8GO 2 CA SORT: VARSTA EXPL.: 110 ani SEM.UTIL: SUBARBORET: DATE COMPL.: Alte date complement. POL: ERZ: LUCRARI EXEC.: LUCRARI PROP.: T.IGIENA														GO	7	LT	80	32	21	3		.4	RN	N	0.56	189	3081	2.6			
	CA	3	LT	70	24	18	4	M	.3	RN	N	0.24	52	848	1.3																
TOTAL																											0.8	241	3929	3.9	
DESCRIEREA STATIONII SI ARBORETULUI														ELM ARB	P R P	M R E G E	VAR STA ANI	DM CM	HM M	C L P	A M E S T E C	EL A G A J	PROVE NIENTA	VI T A L I	DENS		V O L U M			CRES	
																									CONS	MC/ HA	MC/ UA	MC/ HA			
78 C 6.90 HA GF: 2-1B SUP: A TS: 5152 TP: 5314 SOL: 2201 Versant inferior ondulat EXPOZITIE: SE INC: 20 G ALTITUDINE: 320 - 380 M LITIERA: continua-normala TIP FLORA: Asarum-Stellaria Partial derivat relativ-plurien COMP.ACTUALA: 4 GO 6 CA COMP.TEL: 6GO 2 FA 1 TE 1 DT SORT: GOL Mijlociu si gros,cherestea VARSTA EXPL.: 110 ani SEM.UTIL: 10GO 5 ani 0.3S mixt SUBARBORET: DATE COMPL.: Alte date complement. POL: ERZ: LUCRARI EXEC.: LUCRARI PROP.: T.PROGRESIVE(insamintare) INGRIJIREA SEMINTISULUI														GO	3	LT	110	42	22	3	M	.5	RN	N	0.24	88	607	0.7			
	GO	1	LT	65	28	20	3	I	.3	RN	N	0.08	25	173	0.5																
	CA	6	LT	55	24	18	4		.3	RN	N	0.48	104	718	3.2																
TOTAL																												0.8	217	1498	4.4

