

Nr. 1734 din 27.09.2024

NOTIFICARE

**Către,
GARDA FORESTIERA CLUJ**

In conformitate cu OM 767/23.07.2018 va notificam ca pe suprafetele de fond forestier administrate de catre OCOLUL SILVIC PLAIURILE HENIULUI RA, apartinand proprietarului comuna Lesu , au aparut in cursul anului 2024 produse accidentale avand ca factor destabilizator in principal vantul (doboraturi si rupturi) si atacuri de Ipidae.

Mentionam faptul ca aceste produse accidentale sunt dispersate pe suprafata arboretelor, nefiind in situatiile prevazute de OM 766/23.07.2018 - actualizata, cu privire la modificarea prevederilor amenajamentului silvic, produsele accidentale incadrandu-se in posibilitatea anuala pentru UP VI Ob. Lesului si UP II Sesuri, datele din din APV care necesita verificare si aprobare sunt prezentate in tabelul de mai jos :

Anexam fotocopii dupa actele de punere in valoare in faza verificat, fotocopii dupa descrierea parcelara a unitatilor afectate O.M. nr 1847 din 05.07.2023 si O.M. 2705 din 24.10.2023 .

TABEL PRIVIND DATELE AFERENTE APV-URILOR CE NECESITA VERIFICARE SI APROBARE CONFORM OM 767/23.07.2018 , ART.5

Nr. crt.	Proprietar	APV DENUMIRE	UP	ua	Tratament fel taiere	Suprafata (ha)	Volum (mc)	Data marcarii	Act normativ in baza caruia se face solicitarea		Oservatii
									tip act	nr./an	
1	COMUNA LESU	56 Tisa	VI Ob. Lesului	26A%.26C%,28A%	ACC II	4,5	67,02	25.09.2024	OM	767/23.07.2018	-
2	COMUNA LESU	57 Lala	II Sesuri	35A%	ACC I	4,9	70,37	25.09.2024	OM	767/23.07.2018	APV suprapus Zona tampon PNM Rodna

Cu respect,

SEF OCOL,
ING. AVRAM EMIL



RESPONSABIL COMP. FF,
ING. HĂDĂRĂU VASILE

ACT DE PUNERE ÎN VALOARE NR. 2400175800860

Unitate de Producție: VI - Obârșia Leșului

Denumire A.P.V: 56 TISA

Suprafață totală act - (ha): 4.5 Tratament: T. PRODUSE ACCIDENTALE II Natura Produsului: PRODUSE ACCIDENTALE Tehnologia de Exploatare: TRUNCHIURI SI CATARGE Data inventarierii: 24.09.2024 Anul exploatarei: 2024 Procedeeul de inventariere: FIR CU FIR Ciocan forma CIRCULARĂ nr.: PPN1306 Accesibilitate: 501-1000	Informații privind N.T.S.M.	Grupa de specii	Nr. de arbori	Volum
	Stâncării pe - (ha): Arbori putregăioși - (buc): 4 cu un volum de - (mc): 0.21 Iescării - (buc): cu un volum de - (mc):	Rășinoase FAG Quercinee Diverse țări Diverse moi	420 5	65.13 1.89
	Total:		425	67.02

Specia	SORTARE DIMENSIONALĂ							Lemn lucru	Coajă	Lemn de foc		Volum brut
	G1	G2	G3	M1	M2	M3	LS			Total	VF	
FAG		0.21		0.03	0.02	0.04	0.02	0.32	0.02	1.55	0.14	1.89
MOLID		3.82	6.52	16.41	9.69		5.08	41.52	5.40	18.21	0.24	65.13
TOTAL		4.03	6.52	16.44	9.71	0.04	5.10	41.84	5.42	19.76	0.38	67.02

U.A.	Suprafață (ha)		Vârsta ani	Panta G	Semintiş utilizabil				Total volum brut
	Par cursă	UA			%	S. tot	Compoziție		
26 A	2.00	22.80	51	20.00				0	24.02
26 C	0.50	7.79	31	25.00				0	4.83
28 A	2.00	21.89	46	25.00				0	38.17

U.A.	FA	MO	Volum
26 A	1.20	22.82	24.02
26 C		4.83	4.83
28 A	0.69	37.48	38.17
Total	1.89	65.13	67.02

U.A.	Specia	Diametre		Înălțimi		Vârsta	Vol. arb.	Nr. arb.	Creștere	Sortare dimensională							Coajă	Lemn foc		Volum brut
		dt	dcg	ht	hc					G1	G2	G3	M1	M2	M3	LS		Total	VF	
26 A	FA	23.00	23.00	10.83	10.83	51	0.30	4		0.12	0.12	0.02	0.01	0.04	0.02	0.01	0.98	0.09	1.20	
	MO	15.32	15.36	13.47	13.47	51	0.16	139		2.54	1.89	5.26	3.41		1.80	1.92	6.00	0.09	22.82	
Total U.A.: 26 A								143		2.66	1.89	5.28	3.42	0.04	1.82	1.93	6.98	0.18	24.02	
26 C	MO	15.21	14.16	11.79	11.79	31	0.15	33		0.12	0.30	1.18	0.57		0.38	0.34	1.94	0.02	4.83	
Total U.A.: 26 C								33		0.12	0.30	1.18	0.57		0.38	0.34	1.94	0.02	4.83	
28 A	FA	36.00	36.00	14.00	14.00	46	0.69	1		0.09		0.01	0.01			0.01	0.57	0.05	0.69	
	MO	15.16	14.08	11.90	11.90	46	0.15	248		1.16	4.33	9.97	5.71		2.90	3.14	10.27	0.13	37.48	
Total U.A.: 28 A								249		1.25	4.33	9.98	5.72		2.90	3.15	10.84	0.18	38.17	
Total General U.A.								425		4.03	6.52	16.44	9.71	0.04	5.10	5.42	19.76	0.38	67.02	

Șef Ocol,

AVRAM EMIL

Întocmit,

Birou Fond Forestier,

Verificat,



MINISTERUL MEDIULUI, APELOR ȘI PĂDURILOR



ORDIN

Nr. 1847 / 05.07 / 2023

pentru aprobarea amenajamentului silvic al fondului forestier proprietate publică aparținând comunei Leșu, Unitatea de Producție VI Obârșia Leșului, județul Bistrița Năsăud

Având în vedere Referatul de aprobare nr. R/13608/20.06.2023 al Direcției Generale Păduri și Strategii în Silvicultură,

În conformitate cu Avizul Comisiei tehnice de avizare pentru silvicultură din Ministerul Mediului, Apelor și Pădurilor nr. 102/18.05.2023 și ținând cont de Decizia nr. 272/18.04.2023 emisă de Agenția pentru Protecția Mediului Bistrița-Năsăud,

În temeiul prevederilor art. 22 alin. (1) din Legea nr. 46/2008 – Codul silvic, republicată, cu modificările și completările ulterioare, ale art. 57 alin. (1), (4) și (5) din Ordonanța de urgență a Guvernului nr. 57/2019 privind Codul administrativ, cu modificările și completările ulterioare, precum și ale art. 13 alin. (4) din Hotărârea Guvernului nr. 43/2020 privind organizarea și funcționarea Ministerului Mediului, Apelor și Pădurilor, cu modificările și completările ulterioare,

ministrul mediului, apelor și pădurilor emite următorul

ORDIN:

Art. 1. – Se aprobă amenajamentul silvic al fondului forestier proprietate publică aparținând comunei Leșu, Unitatea de Producție VI Obârșia Leșului, județul Bistrița Năsăud.

Art. 2. – Direcția Generală Păduri și Strategii în Silvicultură din cadrul Ministerului Mediului, Apelor și Pădurilor transmite prezentul ordin Primăriei comunei Leșu, care răspunde de aplicarea și respectarea prevederilor acestuia.

Art. 3. – Prezentul ordin s-a întocmit în 3 exemplare, două pentru emitent, iar al treilea pentru Primăria comunei Leșu.

MINISTRUL MEDIULUI, APELOR ȘI PĂDURILOR

Mircea FECHET




DESCRIEREA STATIONII SI ARBORETULUI														ELM ARB	P R P	M R E G E	VAR STA ANI	DM CM	HM M	C L P	A M E S T E C	EL A G A J	PROVE NIENTA	VI TA LI	DENS		V O L U M			CRES			
																									CONS	MC/ HA	MC/ UA	MC/ HA					
26C 0.59 HA GF: SUP: TS: TP: SOL: Lunca inalta plan EXPOZITIE: INC: ALTITUDINE: 850 M LITIERA: continua-groasa TIP FLORA:																																	
COMP.ACTUALA: COMP.TEL: SORT: MO Gros si f.gros,cherestea VARSTA EXPL.: SEM.UTIL: SUBARBORET: DATE COMPL.: Alte date complement. POL: ERZ: LUCRARI EXEC.: LUCRARI PROP.:																																	
TOTAL																																	
26M 1.00 HA GF: SUP: TS: TP: SOL: Versant mijlociu ondulat EXPOZITIE: E INC: 27 G ALTITUDINE: 980 M LITIERA: continua-groasa TIP FLORA:																																	
COMP.ACTUALA: COMP.TEL: SORT: MO Gros si f.gros,cherestea VARSTA EXPL.: SEM.UTIL: SUBARBORET: DATE COMPL.: Alte date complement. POL: ERZ: LUCRARI EXEC.: LUCRARI PROP.:																																	
TOTAL																																	
28 A 21.89 HA GF: 2 - 1C SUP: A TS: 3333 TP: 1311 SOL: 3201 Versant mijlociu ondulat EXPOZITIE: SE INC: 25 G ALTITUDINE: 880 - 980 M LITIERA: continua-normala TIP FLORA: Asperula-Dentaria relativ-plurien Natural fundamental prod. sup. COMP.ACTUALA: 7 FA 3 MO COMP.TEL: 6FA 4 MO SORT: FA F.gros,cher. sup.,derulaj VARSTA EXPL.: 120 ani SEM.UTIL: SUBARBORET: DATE COMPL.: Vatamare expl. slaba Alte date complement. POL: ERZ: LUCRARI EXEC.: 2014-T.igiена 2019-T.igiена LUCRARI PROP.: RARITURI														FA	2	IN	105	46	26	3	M	.4	RN	N	0.18	84	1839	1.1					
														FA	2	IN	75	32	25	2	M	.6	RN	N	0.18	79	1729	1.9					
														MO	2	IN	45	24	21	2	M	.6	RN	N	0.18	85	1861	3.1					
														FA	2	IN	45	22	18	2	M	.5	RN	N	0.18	47	1029	2.3					
														FA	1	IN	20	8	7	3	M		RN	N	0.09	5	109	0.5					
														MO	1	IN	20	8	7	3	M		RN	N	0.09	8	175	1.0					
TOTAL																	45				2				0.9	308	6742	9.9					
28 B 2.58 HA GF: 2 - 1C SUP: A TS: 3332 TP: 1114 SOL: 3201 Versant inferior ondulat EXPOZITIE: S INC: 20 G ALTITUDINE: 850 - 920 M LITIERA: continua-subtire TIP FLORA: Asperula-Dentaria relativ-echien Natural fundamental prod. mij. COMP.ACTUALA: 10 MO COMP.TEL: 10MO SORT: MO Gros,cherestea VARSTA EXPL.: 100 ani SEM.UTIL: SUBARBORET: DATE COMPL.: Alte date complement. POL: ERZ: LUCRARI EXEC.: 2014-T.igiена 2018-T.igiена LUCRARI PROP.: RARITURI														MO	4	IN	60	28	22	3	M		RN	N	0.36	180	464	4.6					
														MO	6	IN	40	20	17	3			RN	N	0.54	187	482	7.6					
TOTAL																	40				3				0.9	367	946	12.2					



DESCRIEREA STATIONII SI ARBORETULUI														ELM	P	M	VAR	DM	HM	C	A	EL	PROVE	VI	DENS	V O L U M			CRES													
																										ARB	P	RE		STA	CM	M	L	MES	AG	NIENTA	TA	LI	CONS	MC/HA	MC/UA	MC/HA
25N 1.53 HA GF: SUP: TS: TP: SOL: Platou plan EXPOZITIE: INC: ALTITUDINE: 840 M LITIERA: continua-groasa TIP FLORA: COMP.ACTUALA: COMP.TEL: SORT: MO Gros,cherestea VARSTA EXPL.: SEM.UTIL: SUBARBORET: DATE COMPL.: Inmlast, permanenta Alte date complement. POL: ERZ: LUCRARI EXEC.: LUCRARI PROP.:																																										
TOTAL																																										
26 A 22.80 HA GF: 2 - 1C SUP: A TS: 3332 TP: 1341 SOL: 3201 Versant mijlociu ondulat EXPOZITIE: S INC: 20 G ALTITUDINE: 920 - 1040 M LITIERA: continua-normala TIP FLORA: Asperula-Dentaria relativ-plurien Natural fundamental prod. mij. COMP.ACTUALA: 6 FA 4 MO COMP.TEL: 5FA 5 MO SORT: FA Gros si mijl.,cherestea VARSTA EXPL.: 110 ani SEM.UTIL: SUBARBORET: DATE COMPL.: Uscare slaba Doborituri izolate Alte date complement. POL: ERZ: LUCRARI EXEC.: 2014-T.igienea 2019-T.igienea LUCRARI PROP.: RARITURI																																										
	FA	1	IN	105	50	27	3	I	.6	RN	N	0.09	45	1026	0.6																											
	FA	2	IN	85	36	23	3	M	.5	RN	N	0.18	69	1573	1.5																											
	FA	3	IN	50	22	19	3	I	.4	RN	N	0.27	77	1756	2.8																											
	MO	2	IN	50	20	19	3	I	.4	RN	N	0.18	73	1664	2.5																											
	MO	2	IN	20	8	8	3			RN	N	0.18	20	456	1.9																											
TOTAL														50					3						0.9	284	6475	9.3														
26 B 4.05 HA GF: 2 - 1C SUP: A TS: 3333 TP: 1111 SOL: 3201 Versant inferior ondulat EXPOZITIE: V INC: 15 G ALTITUDINE: 850 - 910 M LITIERA: continua-normala TIP FLORA: Asperula-Dentaria relativ-echien Artificial de prod. sup. COMP.ACTUALA: 10 MO COMP.TEL: 10MO SORT: MO Gros si f.gros,cherestea VARSTA EXPL.: 110 ani SEM.UTIL: SUBARBORET: DATE COMPL.: Alte date complement. POL: ERZ: LUCRARI EXEC.: 2014-T.igienea 2018-T.igienea LUCRARI PROP.: RARITURI																																										
	MO	3	IN	60	28	25	2	M	.6	RN	N	0.27	161	652	4.1																											
	MO	7	P	40	22	18	2		.6	NEC	N	0.63	238	964	11.3																											
TOTAL														40					2						0.9	399	1616	15.4														
26 C 7.79 HA GF: 2 - 1C SUP: A TS: 3333 TP: 1311 SOL: 3201 Versant mijlociu ondulat EXPOZITIE: S INC: 25 G ALTITUDINE: 860 - 960 M LITIERA: continua-normala TIP FLORA: Asperula-Dentaria relativ-echien Artificial de prod. sup. COMP.ACTUALA: 9 MO 1 FA COMP.TEL: 9MO 1 FA SORT: MO Gros si f.gros,cherestea VARSTA EXPL.: 110 ani SEM.UTIL: SUBARBORET: DATE COMPL.: Uscare slaba Doborituri izolate Alte date complement. POL: ERZ: LUCRARI EXEC.: 2014-T.igienea 2018-Curatiri LUCRARI PROP.: RARITURI																																										
	MO	2	IN	50	20	18	3	M	.5	RN	N	0.18	68	530	2.5																											
	MO	7	P	30	16	15	2		.4	NEC	N	0.63	181	1410	11.0																											
	FA	1	IN	30	10	10	2	M		RN	N	0.09	10	78	1.0																											
TOTAL														30					2						0.9	259	2018	14.5														



O. S. Pleuridii Hemiteles 24
 U. P. II Ob. Lesulei
 U. S. 26 A1, 26 C1, 28 A1 Acc II



Bitou
 my.

OCOLUL
 Județul
 Bistrița-Năsăud
 RO 254926
 ROMANIA
 Date

25 03 2024

Motocam. 7
 77

ACT DE PUNERE ÎN VALOARE NR. 2400175800870

Unitate de Producție: II - Șesuri
 Denumire A.P.V: 57 Lala

Suprafață totală act - (ha): 4.9 Tratament: T. PRODUSE ACCIDENTALE I Natura Produsului: PRODUSE ACCIDENTALE Tehnologia de Exploatare: TRUNCHIURI SI CATARGE Data inventarierii: 25.09.2024 Anul exploatării: 2024 Procedeeul de inventariere: FIR CU FIR Ciocan forma CIRCULARĂ nr.: PPNB1308 Accesibilitate: 1001-1500	Informații privind N.T.S.M.	Grupa de specii	Nr. de arbori	Volum
	Stâncării pe - (ha): Arbori putregăioși - (buc): 28 cu un volum de - (mc): 2.17 Iescării - (buc): cu un volum de - (mc):	Rășinoase FAG Quercinee Diverse tari Diverse moi	317	70.37
	Total:		317	70.37

Specia	SORTARE DIMENSIONALĂ							Lemn lucru	Coajă	Lemn de foc		Volum brut
	G1	G2	G3	M1	M2	M3	LS			Total	VF	
MOLID	0.87	6.47	9.60	17.08	6.66		2.88	43.56	5.25	21.56	0.18	70.37
TOTAL	0.87	6.47	9.60	17.08	6.66		2.88	43.56	5.25	21.56	0.18	70.37

U.A.	Suprafață (ha)		Vârsta ani	Panta G	Semintș utilizabil				Total volum brut	
	Par cursă	UA			%	S. tot	Compoziție			H.
35 A	4.90	27.61	67	30.00			0			70.37

U.A.	MO	Volum
35 A	70.37	70.37
Total	70.37	70.37

U.A.	Specia	Diametre		Înălțimi		Vârsta	Vol. arb.	Nr. arb.	Creștere	Sortare dimensională							Coajă	Lemn foc		Volum brut
		dt	dgc	ht	hc					G1	G2	G3	M1	M2	M3	LS		Total	VF	
35 A	MO	16.40	16.42	15.58	15.58	67	0.22	317		0.87	6.47	9.60	17.08	6.66		2.88	5.25	21.56	0.18	70.37
Total U.A.: 35 A									317	0.87	6.47	9.60	17.08	6.66		2.88	5.25	21.56	0.18	70.37
Total General U.A.									317	0.87	6.47	9.60	17.08	6.66		2.88	5.25	21.56	0.18	70.37

Șef Ocol,

AVRAM EMIL



Întocmit,

Birou Fond Forestier,

Verificat,

MINISTERUL MEDIULUI, APELOR ȘI PĂDURILOR



ORDIN

Nr. 2405 / 24.10.2023

pentru aprobarea amenajamentului silvic al fondului forestier proprietate publică aparținând comunei Leșu, Unitatea de Producție II Șesuri, județul Bistrița Năsăud

Având în vedere Referatul de aprobare nr. R/25682/29.09.2023 al Direcției Generale Păduri și Strategii în Silvicultură,

În conformitate cu Avizul Comisiei tehnice de avizare pentru silvicultură din Ministerul Mediului, Apelor și Pădurilor nr. 163/05.09.2023 și ținând cont de Avizul de mediu nr. 1/24.08.2023 emis de Agenția pentru Protecția Mediului Bistrița-Năsăud,

În temeiul prevederilor art. 22 alin. (1) din Legea nr. 46/2008 – Codul silvic, republicată, cu modificările și completările ulterioare, ale art. 57 alin. (1), (4) și (5) din Ordonanța de urgență a Guvernului nr. 57/2019 privind Codul administrativ, cu modificările și completările ulterioare, precum și ale art. 13 alin. (4) din Hotărârea Guvernului nr. 43/2020 privind organizarea și funcționarea Ministerului Mediului, Apelor și Pădurilor, cu modificările și completările ulterioare,

ministrul mediului, apelor și pădurilor emite următorul

ORDIN:

Art. 1. – Se aprobă amenajamentul silvic al fondului forestier proprietate publică aparținând comunei Leșu, Unitatea de Producție II Șesuri, județul Bistrița Năsăud.

Art. 2. – Direcția Generală Păduri și Strategii în Silvicultură din cadrul Ministerului Mediului, Apelor și Pădurilor transmite prezentul ordin Primăriei comunei Leșu, care răspunde de aplicarea și respectarea prevederilor acestuia.

Art. 3. – Prezentul ordin s-a întocmit în 3 exemplare, două pentru emitent, iar al treilea pentru Primăria comunei Leșu.

MINISTRUL MEDIULUI, APELOR ȘI PĂDURILOR

Mircea FECHET



Conform cu originalul



DESCRIEREA STATIUNII SI ARBORETULUI

35 A 27.61 HA GF: 1 - 6D 6P SUP: A TS: 2322 TP: 1141
 SOL: 3201 Versant ondulat EXPOZITIE: SE
 INC: 30 G ALTITUDINE: 1030 - 1250 M
 LITIERA: intrerupta-subtire TIP FLORA: Oxalis-Dentaria
 Artificial de prod. sup. relativ-echien
 COMP.ACTUALA: 10 MO
 COMP.TEL: 10MO
 SORT: MO Gros si f.gros,cherestea VARSTA EXPL.: 100 ani
 SEM.UTIL:
 SUBARBORET:
 DATE COMPL.: Uscare slaba Doborituri izolate
 Rupturi izolate Alte date complement.
 POL: ERZ:
 LUCRARI EXEC.: 2016-T.igiema
 2018-T.igiema
 LUCRARI PROP.: RARITURI

ELM ARB	P R P	M R P	VAR RE GE	STA ANI	DM CM	HM M	C L P	A MES TEC	EL AG AJ	PROVE NIENTA	VI TA LI	DENS		V O L U M		CRES					
												CONS	MC/ HA	MC/ UA	MC/ HA						
MO	8	P		65	32	27	2		.4	NEC	N	0.72	477	13170	10.2						
MO	2	IN		35	22	19	2	M	.2	RN	N	0.18	73	2016	3.2						
TOTAL												65			2			0.9	550	15186	13.4

DESCRIEREA STATIUNII SI ARBORETULUI

35 B 0.64 HA GF: 1 - 6D 6P SUP: A TS: 2332 TP: 1114
 SOL: 3201 Versant inferior ondulat EXPOZITIE: SE
 INC: 20 G ALTITUDINE: 1040 M
 LITIERA: continua-subtire TIP FLORA: Oxalis-Dentaria
 Natural fundamental prod. mij. relativ-echien
 COMP.ACTUALA: 10 MO
 COMP.TEL: 10MO
 SORT: MO Gros,cherestea VARSTA EXPL.: 100 ani
 SEM.UTIL:
 SUBARBORET:
 DATE COMPL.: Alte date complement.
 POL: ERZ:
 LUCRARI EXEC.:
 LUCRARI PROP.: RARITURI

ELM ARB	P R P	M R P	VAR RE GE	STA ANI	DM CM	HM M	C L P	A MES TEC	EL AG AJ	PROVE NIENTA	VI TA LI	DENS		V O L U M		CRES					
												CONS	MC/ HA	MC/ UA	MC/ HA						
MO	10	IN		45	20	19	3		.3	RN	N	1.00	408	261	14.3						
TOTAL												45			3			1.0	408	261	14.3

DESCRIEREA STATIUNII SI ARBORETULUI


35 C 2.12 HA GF: 1 - 6D 6P SUP: A TS: 2333 TP: 1111
 SOL: 3201 Versant inferior ondulat EXPOZITIE: SE
 INC: 30 G ALTITUDINE: 1030 - 1130 M
 LITIERA: lipsa TIP FLORA: Oxalis-Dentaria
 Natural fundamental prod. sup. relativ-echien
 COMP.ACTUALA: 10 MO
 COMP.TEL: 10MO
 SORT: MO Gros,cherestea VARSTA EXPL.: 100 ani
 SEM.UTIL:
 SUBARBORET:
 DATE COMPL.: Alte date complement.
 POL: ERZ:
 LUCRARI EXEC.:
 LUCRARI PROP.: RARITURI

ELM ARB	P R P	M R P	VAR RE GE	STA ANI	DM CM	HM M	C L P	A MES TEC	EL AG AJ	PROVE NIENTA	VI TA LI	DENS		V O L U M		CRES					
												CONS	MC/ HA	MC/ UA	MC/ HA						
MO	2	P		15	8	6	2	M		NEC	N	0.18	12	25	1.7						
MO	4	IN		20	10	9	2	M		RN	N	0.36	49	104	5.0						
MO	4	IN		45	22	16	3	M		RN	N	0.36	114	242	5.1						
TOTAL												20			2			0.9	175	371	11.8

DESCRIEREA STATIUNII SI ARBORETULUI






35A 1.05 HA GF: SUP: TS: TP:
 SOL: Platou plan EXPOZITIE:
 INC: ALTITUDINE: 1020 M
 LITIERA: continua-groasa TIP FLORA:
 COMP.ACTUALA:
 COMP.TEL:
 SORT: MO Gros,cherestea VARSTA EXPL.:
 SEM.UTIL:
 SUBARBORET:
 DATE COMPL.: Alte date complement.
 POL: ERZ:
 LUCRARI EXEC.:
 LUCRARI PROP.:

ELM ARB	P R P	M R P	VAR RE GE	STA ANI	DM CM	HM M	C L P	A MES TEC	EL AG AJ	PROVE NIENTA	VI TA LI	DENS		V O L U M		CRES				
												CONS	MC/ HA	MC/ UA	MC/ HA					
TOTAL																				



O.S. Plauriți Homiului RA -
U.P. II Sauri
U.S. 35 A/1

roduse Acc I



Birou,

A handwritten signature in blue ink, appearing to be a stylized name.

25.09.2021



Terom,

A handwritten mark or signature in blue ink, consisting of a stylized symbol.