



REGIA NAȚIONALĂ A PĂDURILOR- ROMSILVA  
DIRECȚIA SILVICĂ MARAMUREȘ  
OCOLUL SILVIC GROȘII ȚIBLEȘULUI  
ROMÂNIA, MARAMUREȘ, 437316 Groșii Țibleșului, nr.417  
Telefon: 40-262-388776; Fax: 40-262-388775  
e-mail: [osgrosi@marasilva.ro](mailto:osgrosi@marasilva.ro), [ropanvirgil@gmail.com](mailto:ropanvirgil@gmail.com)

Nr. 8134/20.05.2024

## NOTIFICARE

Către:

**GARDA FORESTIERĂ CLUJ**

Prin prezenta, înaintăm documentația pentru aprobarea actului de punere în valoare de produse accidentate (arbori ruți, doborâți și uscați din cauza vântului), în conformitate cu prevederile Ordinului nr. 767/ 23.07.2018, art.5, alin. 1, lit.b, astfel:

### -Datele APV-ului:

- Număr: 2166/ SUMAL- 2400140302410, în stadiul VERIFICAT;
- Denumire: PLAIUL HUDINULUI;
- Ocolul Silvic: GROȘII ȚIBLEȘULUI;
- U.P.: XII Lăpuș;
- u.a. 113;
- Suprafață totală APV=1,34 ha; ✓
- Volum total=16,25 mc;
- Proprietate: privată – Administrată de RNP;
- Natura produselor: Accidentale 1;
- Suprafața ce necesită a fi împădurită: NU ESTE CAZUL.

### -Factori destabilizatori:

Factori abiotici: **arbori uscați și ruți în urma doborâtului de vânt. – Dispersați.**

-Document de proprietate: **C.F. 50349 Groșii Țibleșului;**

-Nr./ data și durata contractului de prestări servicii silvice: 2976/07.06.2017, **10 ani;**

-Perioada de valabilitate a amenajamentului silvic: **2020-2029;**

-Aviz C.T.A.S. **nr. 41 din 01.04.2021;**

-Face obiectul depășirii posibilității anuale? – **NU ESTE CAZUL;**

-Face obiectul modificării prevederilor amenajamentului? – **NU;**

-Arboretul este situat înafara arealului (O.M. 3814/2012)? – **NU ESTE CAZUL;**

-Suprafața este inclusă în arii naturale protejate? – **NU;**

-Sunt restricții privind protecția mediului? – **NU ESTE CAZUL;**

Anexat vă depunem: copie A.P.V. în stadiu VERIFICAT, copie schița parchetului cu detalii, copie descriere parcelară și aplicare amenajament, fotografiile relevante.

ȘEF OCOL

ing. Pop Marinela

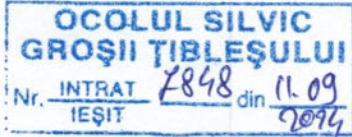
Întocmit P.Ș.



RESPONSABIL F.F.

ing. Pop Ștefania





ACT DE PUNERE ÎN VALOARE NR. 2400140302410

*[Handwritten signature]*

Unitate de Producție: XII - Lăpuș  
Denumire A.P.V.: 2166 PLAIUL HUDINULUI/POP ONISOR

Suprafață totală act - (ha): 1.34 Tratament: T. PRODUSE ACCIDENTALE I Natura Produsului: PRODUSE ACCIDENTALE Tehnologia de Exploatare: SORTIMENTE SI MULTIPLI DE SORTIMENTE Data inventarierii: 09.09.2024 Anul exploatării: 2024 Procedeeul de inventariere: FIR CU FIR Ciocan forma CIRCULARĂ nr.: MM1307 Accesibilitate: 1001-1500	Informații privind N.T.S.M.	Grupa de specii	Nr. de arbori	Volum
	Stâncării pe - (ha): Arbori putregăioși - (buc): cu un volum de - (mc): Iescării - (buc): cu un volum de - (mc):	Rășinoase FAG Quercinee Diverse tari Diverse moi	6	16.25
		Total:	6	16.25

Specia	SORTARE DIMENSIONALĂ							Lemn lucru	Coajă	Lemn de foc		Volum brut
	G1	G2	G3	M1	M2	M3	LS			Total	VF	
FAG	2.37	1.27		0.10	0.05	0.02		3.81	0.19	12.25	0.73	16.25
TOTAL	2.37	1.27		0.10	0.05	0.02		3.81	0.19	12.25	0.73	16.25

U.A.	Suprafață (ha)		Vârsta ani	Panta G	Seminiș utilizabil			Total volum brut
	Par cursă	UA			%	S. tot	Compoziție	
113	1.34	2.70	125	25.00			0	16.25

U.A.	FA	Volum
113	16.25	16.25
Total	16.25	16.25

U.A.	Specia	Diametre		Înălțimi		Vârsta	Vol. arb.	Nr. arb.	Creștere	Sortare dimensională							Coajă	Lemn foc		Volum brut
		dt	dca	ht	hc					G1	G2	G3	M1	M2	M3	LS		Total	VF	
113	FA	49.67	49.67	23.67	23.67	125	2.71	6		2.37	1.27		0.10	0.05	0.02		0.19	12.25	0.73	16.25
Total U.A.: 113								6		2.37	1.27		0.10	0.05	0.02		0.19	12.25	0.73	16.25
Total General U.A.								6		2.37	1.27		0.10	0.05	0.02		0.19	12.25	0.73	16.25



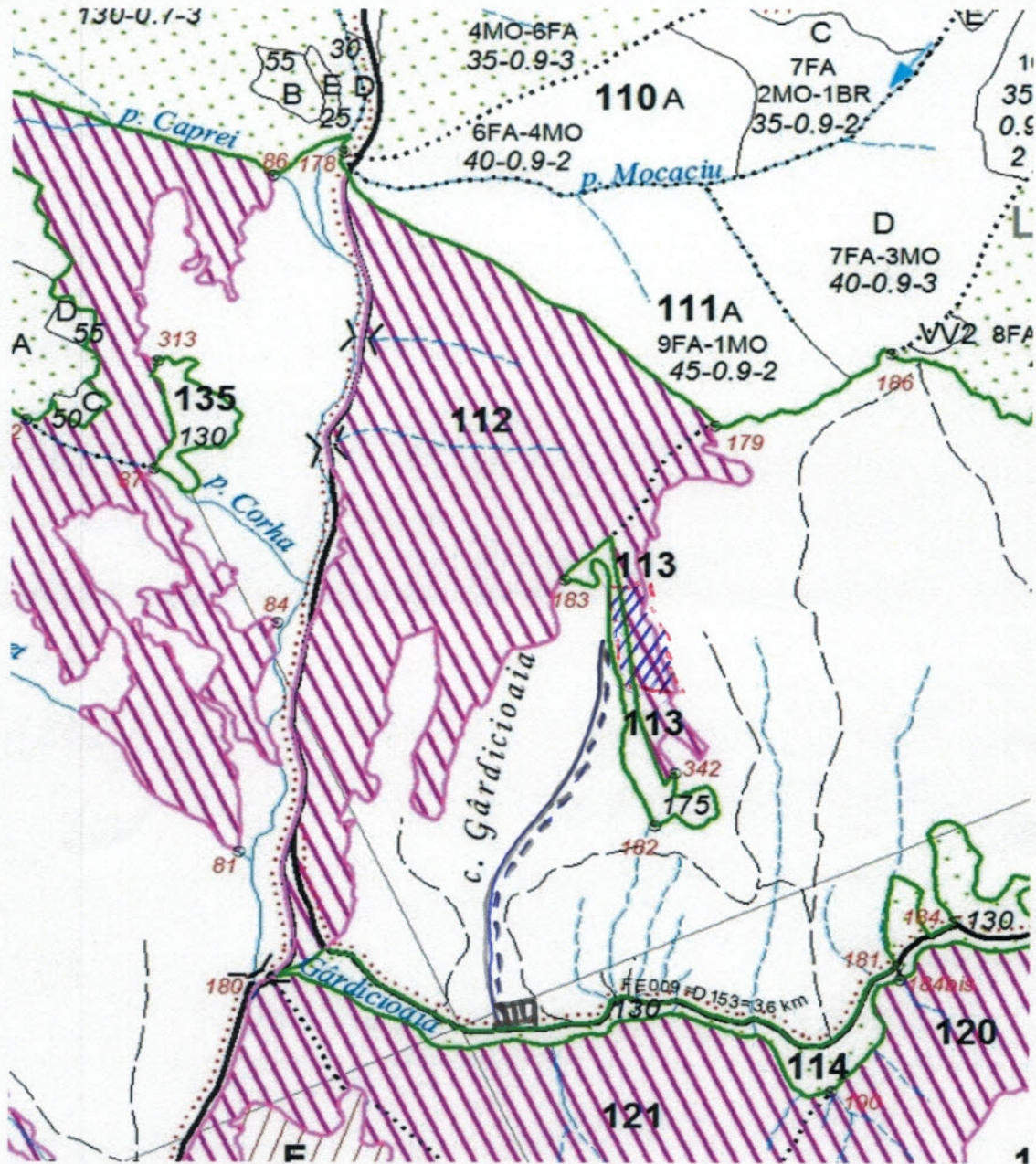
Întocmit  
*[Signature]*

Birou Fond Forestier,  
*[Signature]*

Verificat,  
*[Signature]*



PART NR.	SUMAL	DENUMIRE	LAT. APV	LONG. APV	LAT. PL.PR.	LONG. PL.PR.	U.P.	u.a.	Supraf. (ha)	VOLUM (mc)
2166	2400140302410	PLAIUL HUDINULUI	47,544868	24,0997	47,54629	24,101634	XII	113	1,34	16,25



INTOCMIT  
ing. Pop Petru

PĂDURAR  
HORJ SIMION

1:10.000	SCARA
	Suprafața parchetului
	Limită parchet
	Drum tractor existent
	Drum tractor necesar
	Pârâu
	Platforma primară
	Drum auto forestier







**EXTRAS DE CARTE FUNCIARA  
pentru INFORMARE**

Oficiul de Cadastru și Publicitate Imobiliară MARAMURES  
Biroul de Cadastru și Publicitate Imobiliară Targu Lapus

Nr.cerere	6128
Ziua	06
Luna	09
Anul	2013

**A. Partea I. (Foaie de avere)**

CARTE FUNCIARA NR. 50349  
Comuna/Oras/Municipiu: Grosii Tiblesului

TEREN extravilan

Adresa: -

Nr crt	Nr.cadastral Nr.topografic	Suprafata* (mp)	Observatii / Referinte
A1	50349	Din acte: 13334; Masurata: 13334	-

**B. Partea II. (Foaie de proprietate)**

CARTE FUNCIARA NR. 50349  
Comuna/Oras/Municipiu: Grosii Tiblesului

Inscrieri privitoare la proprietate	Observatii / Referinte
6128 / 06.09.2013	
Act notarial nr. act de parcelare si partaj autentic nr. 1215, din 06.09.2013, emis de N.P.Podeleanu Radu Aurel, act administrativ nr. documentatie cadastrala nr. 5346/29-07-2013 emis de OCPI MM;	
B3 Intabulare, drept de PROPRIETATE, dobandit prin Iesire Din Indiviziune, cota actuala 1 / 1	A1
1 POP ONISOR, bun propriu	-

**C. Partea III. (Foaie de sarcini)**

CARTE FUNCIARA NR. 50349  
Comuna/Oras/Municipiu: Grosii Tiblesului

Inscrieri privitoare la sarcini	Observatii / Referinte
NU SUNT	


**Date referitoare la teren**

Nr. crt	Categoria de folosinta	Intra vilan	Suprafata (mp)	Nr. tarla	Nr. parcela	Nr. Topografic	Observatii / Referinte
1	padure	NU	Din acte:-; Masurata:13334	-	-	-	Teren forestier inscris in amenajamentul silvic, Ocolul silvic Grosii Tiblesului, UP V Minghet, u.a. 113

**Lungime Segmente**

1) Valorile lungimilor segmentelor sunt obtinute din proiectie in plan.

Punct inceput	Punct sfarsit	Lungime segment "" (m)
1	2	78
2	3	46
3	4	39
4	5	25
5	6	48
6	7	22
7	8	30
8	9	18
9	10	16





O.S. GROȘII ȚIBLEȘULUI  
U.P. XII LĂPUȘ, u.a. 113  
Suprafață: 1,34  
Proprietate privată

*[Handwritten signature]*

