

REGIA AUTONOMĂ OCOLUL SILVIC
IZVORUL SOMEȘULUI MARE RA
3863

CĂTRE,

GARDA FORESTIERĂ CLUJ

În baza prevederilor O.M. 767 din 23 iulie 2018 privind aprobarea Procedurii de aprobare, modificare și casare a actelor de punere în valoare pentru masa lemnoasă provenită din fondul forestier național și din vegetația forestieră situată pe terenuri din afara fondului forestier național și a Procedurii privind punerea în valoare și recoltarea de masă lemnoasă din fondul forestier pentru care legea nu obligă la întocmirea amenajamentului silvic și din vegetația forestieră din afara fondului forestier național vă transmitem în vederea verificării și avizării, actele de punere în valoare prezentate în tabelul de mai jos:


Nr crt	Ocolul silvic	Proprietar	APV Denumire	UP	ua	Suprafață u.a (ha)	Volum (mc)	Natura produselor	Factori destabilizatori	Numărul și data documentului care atestă proprietatea	Observații
1	Izvorul Someșului Mare R.A	U.A.T. ȘANȚ	2461 POIANA DE SUS 2400116001670	VIII MĂRIILE	149A, 149B 149C	27,25	1087,59	ACCI	Doborâturi și rupturi de vânt, arbori uscați și în curs de uscare	Titlu de proprietate 678 / 28.06.2002	-----
2	Izvorul Someșului Mare R.A	U.A.T. ȘANȚ	2462 DEALUL MĂRII 2400116001690	VIII MĂRIILE	150A 150B	21,00	174,17	ACCI	Doborâturi și rupturi de vânt, arbori uscați și în curs de uscare	Titlu de proprietate 678 / 28.06.2002	-----
3	Izvorul Someșului Mare R.A	U.A.T. ȘANȚ	2460 MĂRIA MICĂ 2400116001700	VIII MĂRIILE	94B, 94C 102B	6,25	27,07	ACCI	Doborâturi și rupturi de vânt, arbori uscați și în curs de uscare	Titlu de proprietate 678 / 28.06.2002	-----

De asemenea la prezenta notificare vă mai anexăm:

- Actele de punere în valoare – în original, avizat de șeful de ocol și verificat de inginerul desemnat de șeful de ocol;
- Copie după Ordinele de ministru care aprobă amenajamentele silvice;
- Copie după descrierile parcelare;
- Fotografii relevante privitoare la fenomen;
- Copie după documentul care atestă proprietatea.

Șef Ocol,

Ing. Filipoi Florea



Întocmit,

Ing. Cotul Florea

ACT DE PUNERE ÎN VALOARE NR. 2400116001700

Unitate de Producție: VIII - Măriile
Denumire A.P.V.: 2460 MĂRIA MICĂ

Specia		SORTARE DIMENSIONALĂ							Lemn lucru	Coajă	Lemn de foc		Volum brut
		G1	G2	G3	M1	M2	M3	LS			Total	VF	
BRAD			0.50	0.09	0.05	0.01		0.01	0.66	0.07	0.17		0.90
MOLID		3.55	5.40	2.40	2.61	1.04		0.33	15.33	1.59	9.25	0.01	26.17
TOTAL		3.55	5.90	2.49	2.66	1.05		0.34	15.99	1.66	9.42	0.01	27.07

U.A.	Suprafață (ha)		Vârsta ani	Panta G	Semiinș utilizabil				Total volum brut
	Par cursă	UA			%	S. tot	Compoziție		
102 B	0.20	3.02	10	15.00				0	7.17
94 B	0.10	1.91	55	40.00				0	5.04
94 C	0.10	1.32	50	25.00				0	14.86
U.A.	MO	BR	Volum						
102 B	7.17		7.17						
94 B	4.14	0.90	5.04						
94 C	14.86		14.86						
Total	26.17	0.90	27.07						


U.A.	Specia	Diametre		Înălțimi		Vârsta	Vol. arb.	Nr. arb.	Creștere	Sortare dimensională							Coajă	Lemn foc		Volum brut
		dt	dcg	ht	hc					G1	G2	G3	M1	M2	M3	LS		Total	VF	
102 B	MO	40.00	40.00	32.25	32.25	10	1.79	4		2.01	1.60	0.39	0.25	0.10		0.01	0.40	2.41		7.17
Total U.A.: 102 B								4		2.01	1.60	0.39	0.25	0.10		0.01	0.40	2.41		7.17
94 B	BR	34.00	34.00	21.00	21.00	55	0.90	1			0.50	0.09	0.05	0.01		0.01	0.07	0.17		0.90
	MO	30.80	30.80	23.10	23.10	55	0.83	5		0.77	1.14	0.24	0.18	0.06		0.03	0.24	1.48		4.14
Total U.A.: 94 B								6		0.77	1.64	0.33	0.23	0.07		0.04	0.31	1.65		5.04
94 C	MO	21.71	21.12	20.90	20.90	50	0.44	34		0.77	2.66	1.77	2.18	0.88		0.29	0.95	5.36	0.01	14.86
Total U.A.: 94 C								34		0.77	2.66	1.77	2.18	0.88		0.29	0.95	5.36	0.01	14.86
Total General U.A.								44		3.55	5.90	2.49	2.66	1.05		0.34	1.66	9.42	0.01	27.07

Șef Ocol,

Întocmit,

Birou Fond Forestier,

Verificat,



ACT DE PUNERE ÎN VALOARE NR. 2400116001670

Unitate de Producție: VIII - Măriile
Denumire A.P.V.: 2461 POIANA DE SUS

Specia		SORTARE DIMENSIONALĂ							Lemn lucru	Coajă	Lemn de foc		Volum brut
		G1	G2	G3	M1	M2	M3	LS			Total	VF	
PALTIN DE MUNTE		5.27	3.22		0.23	0.23	0.11	0.02	9.08	0.83	22.93	1.08	32.84
FRASIN		10.53	8.28		1.29	0.79	0.33	0.06	21.28	3.97	19.67	1.49	44.92
FAG		1.90	9.72		3.22	2.54	1.32	0.35	19.05	1.18	20.59	2.85	40.82
BRAD		126.41	13.72	4.36	2.87	0.56		0.15	148.07	16.46	41.75	0.02	206.28
MOLID		391.95	66.01	11.01	6.05	1.64		0.40	477.06	42.23	240.21	0.01	759.50
ULM DE MUNTE			0.31		0.32	0.18		0.02	0.90	0.18	2.15	0.13	3.23
TOTAL		536.06	101.26	15.37	13.98	5.94	1.83	1.00	675.44	64.85	347.30	5.58	1087.59

U.A.	Suprafață (ha)		Vârsta ani	Panta G	Semintș utilizabil				Total volum brut
	Par cursă	UA			%	S. tot	Compoziție		
149 B	5.00	11.18	130	30.00			0		791.80
149 A	5.80	14.59	120	27.00			0		154.41
149 C	0.60	1.48	130	25.00			0		141.38

U.A.	FA	BR	MO	ULM	PAM	FR	Volum
149 B	30.80	131.70	572.22	2.81	25.82	28.45	791.80
149 A	7.13	28.90	113.44	0.42	4.52		154.41
149 C	2.89	45.68	73.84		2.50	16.47	141.38
Total	40.82	206.28	759.50	3.23	32.84	44.92	1087.59

U.A.	Specia	Diametre		Înălțimi		Vârsta	Vol. arb.	Nr. arb.	Crestere	Sortare dimensională							Coajă	Lemn foc		Volum brut	
		dt	dcg	ht	hc					G1	G2	G3	M1	M2	M3	LS		Total	VF		
149 B	PAM	38.94	38.94	23.82	23.82	130	1.52	17		3.93	2.57		0.14	0.16	0.10	0.02	0.63	18.27	0.85	25.82	
	BR	53.44	53.73	27.50	27.50	130	3.38	39		84.83	7.60	2.38	1.43	0.25		0.06	10.73	24.42	0.01	131.70	
	MO	55.45	55.31	30.34	30.34	130	3.14	182		299.28	46.25	7.37	3.71	0.73		0.18	31.60	183.10		572.22	
	ULM	28.00	28.00	20.75	20.75	130	0.70	4			0.31		0.32	0.14	0.06	0.01	0.17	1.80	0.11	2.81	
	FA	25.62	25.28	17.04	17.04	130	0.59	52		1.61	7.76		2.76	2.04	1.07	0.30	0.96	14.30	2.17	30.80	
	FR	55.67	55.67	27.83	27.83	130	4.74	6		9.03	3.17		0.55	0.30	0.11	0.03	2.34	12.92	0.90	28.45	
Total U.A.: 149 B								300		398.68	67.66	9.75	8.91	3.62	1.34	0.60	46.43	254.81	4.04	791.80	
149 A	PAM	49.00	49.00	26.00	26.00	120	2.26	2		0.44	0.18		0.01			0.06	3.83	0.14	4.52		
	FA	27.78	27.78	18.89	18.89	120	0.79	9		0.29	0.95		0.25	0.38	0.20	0.05	0.13	4.88	0.49	7.13	
	BR	35.79	35.79	22.47	22.47	120	1.52	19		15.28	4.14	1.41	1.24	0.30		0.09	2.50	3.94	0.01	28.90	
	MO	37.94	37.63	24.09	24.09	120	1.67	68		50.44	14.18	2.82	1.97	0.84		0.22	6.31	36.66	0.01	113.44	
	ULM	17.00	17.00	13.00	13.00	120	0.21	2						0.04	0.01	0.01	0.01	0.35	0.02	0.42	
Total U.A.: 149 A								100		66.45	19.45	4.23	3.47	1.56	0.21	0.37	9.01	49.66	0.67	154.41	
149 C	FA	32.67	32.67	22.67	22.67	130	0.96	3			1.01		0.21	0.12	0.05		0.09	1.41	0.19	2.89	
	BR	66.60	66.60	31.00	31.00	130	4.57	10		26.30	1.98	0.57	0.20	0.01			3.23	13.39		45.68	
	MO	58.82	58.82	30.73	30.73	130	3.36	22		42.23	5.58	0.82	0.37	0.07			4.32	20.45		73.84	
	ULM					130															
	PAM	37.00	37.00	22.00	22.00	130	1.25	2		0.90	0.47		0.08	0.07	0.01		0.14	0.83	0.09	2.50	
	FR	43.50	43.50	25.75	25.75	130	2.06	8		1.50	5.11		0.74	0.49	0.22	0.03	1.63	6.75	0.59	16.47	
Total U.A.: 149 C								45		70.93	14.15	1.39	1.60	0.76	0.28	0.03	9.41	42.83	0.87	141.38	
Total General U.A.								445		536.06	101.26	15.37	13.98	5.94	1.83	1.00	64.85	347.30	5.58	1087.59	

Şef Ocol,



Întocmit,

A handwritten signature in black ink, appearing to be "F. Filipoi", written over a faint circular stamp.

Birou Fond Forestier,

Verificat,

A handwritten signature in black ink, appearing to be "F. Filipoi", written over a faint circular stamp.

ACT DE PUNERE ÎN VALOARE NR. 2400116001690

Unitate de Producție: VIII - Măriile
Denumire A.P.V: 2462 DEALUL MĂRII

Suprafață totală act - (ha): 8.5 Tratament: T. PRODUSE ACCIDENTALE I Natura Produsului: PRODUSE ACCIDENTALE Tehnologia de Exploatare: TRUNCHIURI SI CATARGE Data inventarierii: 30.08.2024 Anul exploatării: 2024 Procedeeul de inventariere: FIR CU FIR Ciocan forma CIRCULARĂ nr.: BN1615 Accesibilitate: 251-500	Informații privind N.T.S.M.	Grupa de specii	Nr. de arbori	Volum
	Stâncării pe - (ha): Arbori putregăioși - (buc): 2 cu un volum de - (mc): 0.44	Rășinoase FAG	123 9	148.11 4.23
	Iescării - (buc): cu un volum de - (mc):	Quercinee Diverse tari Diverse mol	9	21.83
		Total:	141	174.17

Specia	SORTARE DIMENSIONALĂ							Lemn lucru	Coajă	Lemn de foc		Volum brut
	G1	G2	G3	M1	M2	M3	LS			Total	VF	
FAG		1.08		0.47	0.38	0.14	0.08	2.15	0.14	1.94	0.31	4.23
BRAD	9.47	7.98	2.54	2.46	0.63		0.20	23.28	2.60	7.19	0.02	33.07
MOLID	47.18	20.15	4.84	4.01	1.37		0.42	77.97	7.18	29.89	0.01	115.04
FRASIN	2.32	3.80		0.60	0.36	0.17	0.03	7.28	1.42	13.13	0.79	21.83
TOTAL	58.97	33.01	7.38	7.54	2.74	0.31	0.73	110.68	11.34	52.15	1.13	174.17

U.A.	Suprafață (ha)		Vârsta ani	Panta G	Seminiș utilizabil				Total volum brut
	Par cursă	UA			%	S. tot	Compoziție		
150 A	3.50	8.74	130	30.00			0		25.04
150 B	5.00	12.26	130	25.00			0		149.13

U.A.	FA	BR	MO	FR	Volum
150 A		1.86	6.78	16.40	25.04
150 B	4.23	31.21	108.26	5.43	149.13
Total	4.23	33.07	115.04	21.83	174.17


U.A.	Specia	Diametre		Înălțimi		Vârsta	Vol. arb	Nr. arb	Creștere	Sortare dimensională							Coajă	Lemn foc		Volum brut	
		dt	dcg	ht	hc					G1	G2	G3	M1	M2	M3	LS		Total	VF		
150 A	FA					130															
	BR	40.00	40.00	32.00	32.00	130	1.86	1		0.69	0.76	0.13	0.07	0.02			0.19				1.86
	MO	57.00	57.00	34.00	34.00	130	3.39	2		4.86	0.78	0.13	0.03				0.51	0.47			6.78
	FR	46.67	46.67	29.00	29.00	130	2.73	6		1.83	1.89		0.34	0.20	0.09	0.01	0.83	11.21	0.54		16.40
Total U.A.: 150 A									9		7.38	3.43	0.26	0.44	0.22	0.09	0.01	1.53	11.68	0.54	25.04
150 B	FA	23.56	23.56	16.44	16.44	130	0.47	9			1.08		0.47	0.38	0.14	0.08	0.14	1.94	0.31		4.23
	BR	27.66	27.50	18.59	18.59	130	0.76	41		8.78	7.22	2.41	2.39	0.61		0.20	2.41	7.19	0.02		31.21
	MO	35.70	35.75	24.09	24.09	130	1.37	79		42.32	19.37	4.71	3.98	1.37		0.42	6.67	29.42	0.01		108.26
	FR	42.67	42.67	24.67	24.67	130	1.81	3		0.49	1.91		0.26	0.16	0.08	0.02	0.59	1.92	0.25		5.43
Total U.A.: 150 B									132		51.59	29.58	7.12	7.10	2.52	0.22	0.72	9.81	40.47	0.59	149.13
Total General U.A.									141		58.97	33.01	7.38	7.54	2.74	0.31	0.73	11.34	52.15	1.13	174.17

Șef Ocol,

Întocmit,

Birou Fond Forestier,

Verificat,



[Signature]

[Signature]




UA 149B



Ue 149c



U2 14913



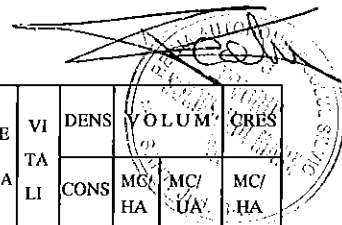
U.d. 150.B



AA. 1503

UP VIII Manile

CONTRAT DE CUMPARARE



DESCRIEREA STATIONII SI ARBORETULUI														ELM ARB	P R	M RE	VAR STA	DM CM	HM M	C L	A MES	EL AG	PROVE NIENTA	VI TA	DENS		VOLUM			CRES
																									CONS	MC/ HA	MC/ UA	MC/ HA		
101 7.65 HA GF: 2 - 1C SUP: A TS: 3333 TP: 1311 SOL: 3101 Versant ondulat EXPOZITIE: E INC: 30 G ALTITUDINE: 880 - 1150 M LITIERA: continua-normala TIP FLORA: Asperula-Dentaria Natural fundamental prod. sup. relativ-plurien COMP.ACTUALA: 10 MO COMP.TEL: 8MO 1BR 1DT SORT: MO Gros si f.gros,cherestea VARSTA EXPL.: 110 ani SEM.UTIL: 8MO 2BR 5 ani 0.3S mixt SUBARBORET: DATE COMPL.: Alte date complement. POL: ERZ: LUCRARI EXEC.: 2015-T.produse accidentale 2019-T.produse accidentale LUCRARI PROP.: T.IGIENA(T.progresive decl)														MO	9	IN	110	46	34	2		.6	RN	N	0.63	558	4269	4.0		
														MO	1	IN	160	58	35	2	I	.7	RN	N	0.07	64	490	0.3		
														TOTAL			110									0.7	622	4759	4.3	
102A 30.52 HA GF: 2 - 1C SUP: A TS: 3333 TP: 1311 SOL: 3101 Versant ondulat EXPOZITIE: SV INC: 30 G ALTITUDINE: 880 - 1150 M LITIERA: continua-normala TIP FLORA: Asperula-Dentaria Natural fundamental prod. sup. relativ-plurien COMP.ACTUALA: 10 MO COMP.TEL: 8MO 1BR 1DT SORT: MO Gros si f.gros,cherestea VARSTA EXPL.: 110 ani SEM.UTIL: 9MO 1BR 5 ani 0.3S mixt SUBARBORET: DATE COMPL.: Alte date complement. POL: ERZ: LUCRARI EXEC.: 2017-T.produse accidentale 2018-T.igienea LUCRARI PROP.: T.IGIENA(T.progresive decl)														MO	8	IN	110	42	34	2		.7	RN	N	0.64	567	17305	4.1		
														MO	2	IN	160	60	36	2	I	.7	RN	N	0.16	152	4639	0.7		
														TOTAL			110									0.8	719	21944	4.8	
102B 3.02 HA GF: 2 - 1C SUP: A TS: 3333 TP: 1311 SOL: 3101 Versant superior ondulat EXPOZITIE: V INC: 15 G ALTITUDINE: 1120 - 1180 M LITIERA: intrerupta-subtire TIP FLORA: Asperula-Dentaria Artificial de prod. sup. relativ-echien COMP.ACTUALA: 10 MO COMP.TEL: 7MO 2BR 1PAM SORT: MO Gros si f.gros,cherestea VARSTA EXPL.: 110 ani SEM.UTIL: SUBARBORET: DATE COMPL.: Alte date complement. POL: ERZ: LUCRARI EXEC.: LUCRARI PROP.: INGRUIREA CULTURILOR,COMPL														MO	5	IN	10	2	2	M			RN	N	0.35	3	9	2.3		
														MO	5	P	5			M			NEC	N	0.35			1.2		
														TOTAL			10									0.7	3	9	3.5	
102C 1.66 HA GF: 2 - 1C SUP: A TS: 3333 TP: 1311 SOL: 3101 Versant inferior ondulat EXPOZITIE: S INC: 20 G ALTITUDINE: 880 - 890 M LITIERA: continua-normala TIP FLORA: Asperula-Dentaria Artificial de prod. sup. relativ-echien COMP.ACTUALA: 10 MO COMP.TEL: 10MO SORT: MO Gros si f.gros,cherestea VARSTA EXPL.: 110 ani SEM.UTIL: SUBARBORET: DATE COMPL.: Rupturi izolate Alte date complement. POL: ERZ: LUCRARI EXEC.: 2019-T.produse accidentale LUCRARI PROP.: RARITURI														MO	10	P	50	22	22	2		.3	NEC	N	0.90	451	749	15.0		
														TOTAL			50									0.9	451	749	15.0	

4P VIII Mărire


CONTRACT NR. 100/2019
CANTONUL IGIENA



DESCRIEREA STATIONII SI ARBORETULUI														VI TA LI	DENS		VOLUM		CRES									
ELM ARB	P R P	M R E	VAR STA ANI	DM CM	HM M	C L P	A MES TEC	EL AG AJ	PROVE NIENTA	CONS	MC/ HA	MC/ UA	MC/ HA															
94B 1.91 HA GF: 1 - 2A SUP: M TS: 3332 TP: 1341 SOL: 3101 Versant superior ondulat EXPOZITIE: V INC: 40 G ALTITUDINE: 1000 - 1050 M LITIERA: continua-normala TIP FLORA: Asperula-Dentaria Natural fundamental prod. mij. relativ-echien COMP.ACTUALA: 3 FA 3 PAM 2 MO 2 BR COMP.TEL: 3FA 3 PAM 2 MO 2 BR SORT: MO Gros si f.gros,cherestea VARSTA EXPL.: SEM.UTIL: SUBARBORET: DATE COMPL.: Alte date complement. POL: ERZ: LUCRARI EXEC.: LUCRARI PROP.: T.IGIENA														FA	3	IN	55	26	20	3	M	.5	RN	N	0.21	65	124	2.2
PAM	3	IN	55	26	20	3	M	.5	RN	N	0.21	56	107	0.7														
MO	2	IN	55	24	22	3	M	.5	RN	N	0.14	70	134	1.9														
BR	2	IN	55	30	19	3	M	.5	RN	N	0.14	58	111	1.8														
TOTAL				55			3				0.7	249	476	6.6														
94C 1.32 HA GF: 2 - IC SUP: A TS: 3333 TP: 1311 SOL: 3101 Versant mijlociu ondulat EXPOZITIE: V INC: 25 G ALTITUDINE: 800 - 860 M LITIERA: continua-normala TIP FLORA: Asperula-Dentaria Artificial de prod. sup. relativ-echien COMP.ACTUALA: 10 MO COMP.TEL: 10 MO SORT: MO Gros si f.gros,cherestea VARSTA EXPL.: 111 ani SEM.UTIL: SUBARBORET: DATE COMPL.: Alte date complement. POL: ERZ: LUCRARI EXEC.: LUCRARI PROP.: RARITURI														MO	10	P	50	28	23	2		.5	NEC	N	0.90	479	632	15.0
TOTAL				50			2				0.9	479	632	15.0														
94A 1.04 HA GF: SUP: TS: TP: SOL: Lunca inalta plan EXPOZITIE: INC: ALTITUDINE: 790 M LITIERA: continua-groasa TIP FLORA: COMP.ACTUALA: COMP.TEL: SORT: MO Gros si f.gros,cherestea VARSTA EXPL.: SEM.UTIL: SUBARBORET: DATE COMPL.: Alte date complement. POL: ERZ: LUCRARI EXEC.: LUCRARI PROP.:																												
TOTAL																												
95A 23.49 HA GF: 1 - 5H SUP: K TS: 3333 TP: 1311 SOL: 3101 Versant ondulat EXPOZITIE: V INC: 30 G ALTITUDINE: 790 - 1000 M LITIERA: continua-normala TIP FLORA: Asperula-Dentaria Natural fundamental prod. sup. relativ-plurien COMP.ACTUALA: 7 MO 1 BR 1 BR 1 DT COMP.TEL: 6MO 3BR 1DT SORT: MO Gros si f.gros,cherestea VARSTA EXPL.: SEM.UTIL: SUBARBORET: DATE COMPL.: Alte date complement. POL: ERZ: LUCRARI EXEC.: 2019-T.produse accidentale 2019-T.igiiena LUCRARI PROP.: T.IGIENA														MO	5	IN	110	40	34	2		.7	RN	N	0.35	310	7282	2.2
MO	2	IN	160	64	36	2	I		.7	RN	N	0.14	133	3124	0.6													
BR	1	IN	110	46	33	2	I		.7	RN	N	0.07	63	1480	0.6													
BR	1	IN	160	70	35	2	I		.7	RN	N	0.07	68	1597	0.4													
DT	1	IN	110	40	30	2	I		.7	RN	N	0.07	31	728	0.2													
TOTAL				110			2				0.7	605	14211	4.0														

UP VIII Marile

STATIUNEA DE STATISTICA SI ARBORICULTURA



DESCRIEREA STATIUNII SI ARBORETULUI
 150 B 12.26 HA GF: 2 - 1C SUP: A TS: 3333 TP: 1311
 SOL: 3101 Versant inferior ondulat EXPOZITIE: NE
 INC: 25 G ALTITUDINE: 780 - 990 M
 LITIERA: continua-normala TIP FLORA: Asperula-Dentaria
 Natural fundamental prod. sup. relativ-plurien
 COMP.ACTUALA: 5 MO 2 BR 3 FA
 COMP.TEL: 4MO 3 BR 2 FA 1 DT
 SORT: MO Gros si f.gros,cherestea VARSTA EXPL.: 120 ani
 SEM.UTIL: 4MO 2 BR 3 FA 1 DT 10 ani 0.4S mixt
 SUBARBORET:
 DATE COMPL.: Alte date complement.
 POL: ERZ:
 LUCRARI EXEC.: 2016-T.progresive(insamintare)
 2018-T.progresive(punere lumina)
 LUCRARI PROP.: T.PROGRESIVE(racordare)JMPAD
 INGRIJIREA SEMINTISULUI,IMP

ELM	P	M	VAR	DM	HM	C	A	EL	PROVE	VI	DENS	VOLUM			GRES					
												ARB	CONS	MC/HA		MC/UA	MC/HA			
MO	5	IN	130	48	31	2		.6	RN	N	0.05	24	294	0.2						
BR	2	IN	130	42	28	3	M	.6	RN	N	0.02	11	135	0.1						
FA	3	IN	120	32	22	4	M	.6	RN	N	0.03	13	159	0.1						
TOTAL												130		2			0.1	48	588	0.4

DESCRIEREA STATIUNII SI ARBORETULUI
 151 A 10.75 HA GF: 2 - 1C SUP: A TS: 3333 TP: 1311
 SOL: 3101 Versant superior ondulat EXPOZITIE: SE
 INC: 25 G ALTITUDINE: 850 - 1060 M
 LITIERA: continua-normala TIP FLORA: Asperula-Dentaria
 Natural fundamental prod. sup. relativ-plurien
 COMP.ACTUALA: 4 MO 1 BR 2 BR 2 FA 1 DT
 COMP.TEL: 4MO 3 BR 2 FA 1 PAM
 SORT: MO Foarte gros,cherestea VARSTA EXPL.: 120 ani
 SEM.UTIL: 4MO 3 BR 2 FA 1 DT 5 ani 0.3S mixt
 SUBARBORET:
 DATE COMPL.: Alte date complement.
 POL: ERZ:
 LUCRARI EXEC.: 2018-T.igiena
 2012-T.produse accidentate
 LUCRARI PROP.: T.IGIENA(T.progresive declII)

ELM	P	M	VAR	DM	HM	C	A	EL	PROVE	VI	DENS	VOLUM			GRES					
												ARB	CONS	MC/HA		MC/UA	MC/HA			
MO	1	IN	170	64	38	1	M	.6	RN	N	0.07	71	763	0.4						
MO	3	IN	130	48	36	1	M	.6	RN	N	0.21	200	2150	1.3						
BR	1	IN	160	68	35	1	M	.6	RN	N	0.07	68	731	0.5						
BR	2	IN	130	44	33	1	M	.6	RN	N	0.14	125	1344	1.1						
FA	2	IN	120	44	29	1	M	.6	RN	N	0.14	79	849	1.0						
DT	1	IN	120	44	28	1	M	.5	RN	N	0.07	28	301	0.3						
TOTAL												130		1			0.7	571	6138	4.6

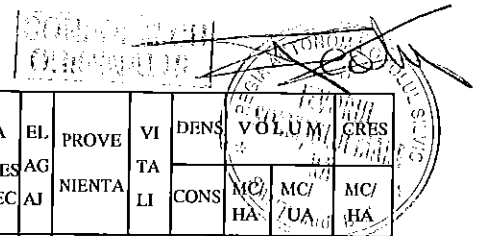
DESCRIEREA STATIUNII SI ARBORETULUI
 151 B 1.78 HA GF: 2 - 1C SUP: A TS: 3333 TP: 1311
 SOL: 3101 Versant mijlociu ondulat EXPOZITIE: SE
 INC: 25 G ALTITUDINE: 880 - 920 M
 LITIERA: continua-sublire TIP FLORA: Asperula-Dentaria
 Natural fundamental prod. sup. relativ-echien
 COMP.ACTUALA: 4 FA 2 MO 2 BR 1 DT 1 DM
 COMP.TEL: 3FA 4 MO 2 FA 1 DT
 SORT: FA F.gros,cher. sup.,derulaj VARSTA EXPL.: 110 ani
 SEM.UTIL:
 SUBARBORET:
 DATE COMPL.: Alte date complement.
 POL: ERZ:
 LUCRARI EXEC.:
 LUCRARI PROP.: RARITURI

ELM	P	M	VAR	DM	HM	C	A	EL	PROVE	VI	DENS	VOLUM			GRES					
												ARB	CONS	MC/HA		MC/UA	MC/HA			
FA	4	IN	25	8	7	2	M		RN	N	0.40	24	43	3.8						
MO	2	IN	25	12	8	2	M		RN	N	0.20	23	41	3.3						
BR	2	IN	25	10	7	2	M		RN	N	0.20	22	39	2.0						
DT	1	IN	25	10	7	2	M		RN	N	0.10	5	9	1.1						
DM	1	IN	25	12	6	2	M		RN	N	0.10	3	5	1.7						
TOTAL												25		2			1.0	77	137	11.9

DESCRIEREA STATIUNII SI ARBORETULUI
 151 C 16.78 HA GF: 2 - 1C SUP: A TS: 3333 TP: 1311
 SOL: 3101 Versant ondulat EXPOZITIE: SE
 INC: 25 G ALTITUDINE: 750 - 900 M
 LITIERA: continua-normala TIP FLORA: Asperula-Dentaria
 Natural fundamental prod. sup. relativ-plurien
 COMP.ACTUALA: 4 MO 1 BR 1 BR 3 FA 1 DT
 COMP.TEL: 4MO 3 BR 2 FA 1 DT
 SORT: MO Foarte gros,cherestea VARSTA EXPL.: 120 ani
 SEM.UTIL: 4MO 3 BR 2 FA 1 DT 5 ani 0.4S mixt
 SUBARBORET:
 DATE COMPL.: Alte date complement.
 POL: ERZ:
 LUCRARI EXEC.: 2016-T.progresive(insamintare)
 2018-T.progresive(punere lumina)
 LUCRARI PROP.: T.PROGRESIVE(punere lumina)
 INGRIJIREA SEMINTISULUI

ELM	P	M	VAR	DM	HM	C	A	EL	PROVE	VI	DENS	VOLUM			GRES					
												ARB	CONS	MC/HA		MC/UA	MC/HA			
MO	1	IN	170	62	37	1	M	.6	RN	N	0.05	49	822	0.3						
MO	3	IN	130	46	35	1	M	.6	RN	N	0.15	138	2316	0.9						
BR	1	IN	160	66	36	1	M	.6	RN	N	0.05	50	839	0.4						
BR	1	IN	130	48	31	1	M	.5	RN	N	0.05	41	688	0.4						
FA	3	IN	120	48	30	2	M	.5	RN	N	0.15	90	1510	0.9						
DT	1	IN	120	46	29	2	M	.5	RN	N	0.05	20	336	0.2						
TOTAL												130		2			0.5	388	6511	3.1

UP VIII Manile



DESCRIEREA STATIONII SI ARBORETULUI
149 A 14.59 HA GF: 2 - IC SUP: A TS: 3333 TP: 1311
 SOL: 3101 Versant inferior ondulat EXPOZITIE: SE
 INC: 27 G ALTITUDINE: 790 - 910 M
 LITIERA: continua-normala TIP FLORA: Asperula-Dentaria
 Natural fundamental subprod. relativ-plurien
 COMP.ACTUALA: 5 FA 3 MO 1 PAM 1 BR
 COMP.TEL: 6MO 2 BR 1 FA 1 PAM
 SORT: FA Mijl. si gros,cherestea VARSTA EXPL.: 120 ani
 SEM.UTIL: 6MO 2 BR 2 FA 5 ani 0.5S mixt
 SUBARBORET:
 DATE COMPL.: Alte date complement.
 POL: ERZ:
 LUCRARI EXEC.: 2018-T.progresive(punere lumina)
 2019-T.produce accidentale
 LUCRARI PROP.: T.PROGRESIVE(racordare)IMPAD
 INGRUIREASEMINTISULUI

ELM	P	M	VAR	DM	HM	C	A	EL	PROVE	VI	DENS			VOLUM			CRES
											ARB	R	RE	STA	CM	M	
FA	5	IN	120	32	22	4		.4	RN	N	0.05	52	759	0.2			
MO	3	IN	130	52	32	2	M	.6	RN	N	0.03	23	336	0.1			
PAM	1	IN	120	50	26	3	M	.5	RN	N	0.01	10	146				
BR	1	IN	130	48	31	2	M	.6	RN	V	0.01	14	204	0.1			
TOTAL												0.1	99	1445	0.4		

DESCRIEREA STATIONII SI ARBORETULUI
149 B 11.18 HA GF: 2 - IC SUP: A TS: 3333 TP: 1311
 SOL: 3101 Versant superior ondulat EXPOZITIE: SE
 INC: 30 G ALTITUDINE: 900 - 1050 M
 LITIERA: continua-normala TIP FLORA: Asperula-Dentaria
 Natural fundamental prod. sup. relativ-plurien
 COMP.ACTUALA: 4 MO 2 BR 2 BR 1 FA 1 DT
 COMP.TEL: 6MO 2 BR 1 FA 1 DT
 SORT: MO Gros si f.gros,cherestea VARSTA EXPL.: 120 ani
 SEM.UTIL: 5MO 3 BR 1 FA 1 DT 5 ani 0.4S mixt
 SUBARBORET:
 DATE COMPL.: Alte date complement.
 POL: ERZ:
 LUCRARI EXEC.: 2018-T.igiena
 LUCRARI PROP.: T.IGIENA(T.progresive decII)

ELM	P	M	VAR	DM	HM	C	A	EL	PROVE	VI	DENS			VOLUM			CRES
											ARB	R	RE	STA	CM	M	
MO	2	IN	160	62	37	2	M	.6	RN	V	0.14	137	1532	0.6			
MO	2	IN	130	50	35	2	M	.6	RN	V	0.14	129	1442	0.7			
BR	2	IN	160	66	36	2	M	.6	RN	V	0.14	141	1576	0.9			
BR	2	IN	130	50	33	2	M	.6	RN	V	0.14	125	1398	1.0			
FA	1	IN	120	48	31	2	M	.6	RN	V	0.07	44	492	0.4			
DT	1	IN	120	40	29	2	M	.6	RN	V	0.07	30	335	0.2			
TOTAL												0.7	606	6775	3.8		

DESCRIEREA STATIONII SI ARBORETULUI
149 C 1.48 HA GF: 2 - IC SUP: A TS: 3333 TP: 1311
 SOL: 3101 Versant mijlociu ondulat EXPOZITIE: SE
 INC: 25 G ALTITUDINE: 950 - 1010 M
 LITIERA: continua-normala TIP FLORA: Asperula-Dentaria
 Natural fundamental prod. sup. relativ-plurien
 COMP.ACTUALA: 3 MO 3 BR 3 FA 1 DT
 COMP.TEL: 6MO 2 BR 1 FA 1 PAM
 SORT: MO Gros si f.gros,cherestea VARSTA EXPL.: 120 ani
 SEM.UTIL: 4MO 3 BR 2 FA 1 PAM 5 ani 0.5S mixt
 SUBARBORET:
 DATE COMPL.: Alte date complement.
 POL: ERZ:
 LUCRARI EXEC.: 2018-T.progresive(insamintare)
 2019-T.produce accidentale
 LUCRARI PROP.: T.PROGRESIVE(racordare)IMPAD
 INGRUIREA SEMINTISULUI,IMP

ELM	P	M	VAR	DM	HM	C	A	EL	PROVE	VI	DENS			VOLUM			CRES
											ARB	R	RE	STA	CM	M	
MO	3	IN	130	60	33	2		.6	RN	N	0.09	85	126	0.4			
BR	3	IN	130	66	33	2	M	.6	RN	N	0.09	80	118	0.6			
FA	3	IN	120	34	24	4	M	.6	RN	N	0.09	84	124	0.4			
DT	1	IN	120	50	29	2	M	.6	RN	N	0.03	30	44	0.1			
TOTAL												0.3	279	412	1.5		


DESCRIEREA STATIONII SI ARBORETULUI
150 A 8.74 HA GF: 2 - IC SUP: A TS: 3333 TP: 1311
 SOL: 3101 Versant superior ondulat EXPOZITIE: NE
 INC: 30 G ALTITUDINE: 910 - 1060 M
 LITIERA: continua-normala TIP FLORA: Asperula-Dentaria
 Natural fundamental prod. sup. relativ-plurien
 COMP.ACTUALA: 5 MO 1 BR 2 BR 1 FA 1 DT
 COMP.TEL: 5MO 2 BR 2 FA 1 DT
 SORT: MO Foarte gros,cherestea VARSTA EXPL.: 120 ani
 SEM.UTIL: 4MO 3 BR 2 FA 1 DT 5 ani 0.3S mixt
 SUBARBORET:
 DATE COMPL.: Alte date complement.
 POL: ERZ:
 LUCRARI EXEC.: 2016-T.progresive(punere lumina) 2018-T.igiena
 LUCRARI PROP.: T.PROGRESIVE(punere lumina)
 INGRUIREASEMINTISULUI

ELM	P	M	VAR	DM	HM	C	A	EL	PROVE	VI	DENS			VOLUM			CRES
											ARB	R	RE	STA	CM	M	
MO	1	IN	160	62	37	1	M	.6	RN	N	0.05	49	428	0.3			
MO	4	IN	130	48	35	1	M	.6	RN	N	0.20	180	1573	1.3			
BR	1	IN	160	66	34	1	M	.6	RN	N	0.05	45	393	0.4			
BR	2	IN	130	50	34	1	M	.6	RN	N	0.10	90	787	0.8			
FA	1	IN	120	50	31	1	M	.6	RN	N	0.05	33	288	0.3			
DT	1	IN	120	48	30	1	M	.6	RN	N	0.05	25	219	0.2			
TOTAL												0.5	422	3688	3.3		

MINISTERUL MEDIULUI, APELOR ȘI PĂDURILOR



COMISIA DE
CONȘTIINȚĂ



ORDIN

nr. 1491/04.06.2024

pentru aprobarea amenajamentului silvic al fondului forestier proprietate publică aparținând comunei Șanț, Unitatea de Producție VIII Măriile, județul Bistrița-Năsăud

Având în vedere Referatul de aprobare nr. DGPSS/15875/10.06.2024 al Direcției Generale Păduri și Strategii în Silvicultură,

În conformitate cu Avizul Comisiei tehnice de avizare pentru silvicultură din Ministerul Mediului, Apelor și Pădurilor nr. 132/04.06.2024 și ținând cont de Avizul de mediu nr. 6/23.04.2024 emis de Agenția pentru Protecția Mediului Bistrița-Năsăud,

În temeiul prevederilor art. 22 alin.(1), (1^a) și (1^b) din Legea nr. 46/2008 privind Codul silvic, republicată, cu modificările și completările ulterioare, art. 57 alin.(1), (4) și (5) din Ordonanța de urgență a Guvernului nr. 57/2019 privind Codul administrativ, cu modificările și completările ulterioare, precum și al art. 13 alin.(4) din Hotărârea Guvernului nr. 43/2020 privind organizarea și funcționarea Ministerului Mediului, Apelor și Pădurilor, cu modificările și completările ulterioare,

ministriul mediului, apelor și pădurilor emite următorul

ORDIN:

Art.1. - Se aprobă amenajamentul silvic al fondului forestier proprietate publică aparținând comunei Șanț, Unitatea de Producție VIII Măriile, județul Bistrița-Năsăud.


Art.2. - Direcția Generală Păduri și Strategii în Silvicultură din cadrul Ministerului Mediului, Apelor și Pădurilor transmite prezentul ordin Primăriei comunei Șanț, județul Bistrița-Năsăud, care răspunde de aplicarea și respectarea prevederilor acestuia.

Art. 3. - Prezentul ordin s-a întocmit în 3 exemplare, două pentru emitent, iar al treilea pentru Primăria comunei Șanț, județul Bistrița-Năsăud.

Art. 4. - Amenajamentul silvic se publică pe site-ul autorității publice centrale care răspunde de silvicultură, în conformitate cu prevederile art. 22 alin.(1^a) din Legea nr. 46/2008 privind Codul silvic, republicată, cu modificările și completările ulterioare.

MINISTRUL MEDIULUI, APELOR ȘI PĂDURILOR

Mircea FECHEA



EXEMPLU
CTAS nr. 132 din 04.06.2024



AVIZ CTAS nr. 132 din 04.06.2024
pentru amenajamentul silvic al fondului forestier proprietate publică aparținând
comunei Șanț, Unitatea de Producție VIII Măriile, județul Bistrița-Năsăud

1. Au participat la ședința de avizare:

Președinte de ședință: Ionuț Sorin Banciu
Membri CTAS: Dănuț Jacob, Căprian Bădescu, Florin Achim, Marian Tudoran, Ștefan Tamaș,
Banu Constantin, Eduard Voican, Gheorghe Gheorghită, Macău Cristian, Alexandru Arăboaei

2. Din analiza făcută în cadrul ședinței de avizare a rezultat:

- amenajamentul silvic al fondului forestier, proprietate publică aparținând comunei Șanț, Unitatea de Producție VIII Măriile, județul Bistrița-Năsăud, s-a elaborat de S.C. Green Forest Proiect SRL București, șef proiect ing. Neacșu Mircea, expert CTAP ing. Voican Eduard.
- amenajamentul silvic al fondului forestier, proprietate publică aparținând comunei Șanț, Unitatea de Producție VIII Măriile, județul Bistrița-Năsăud, a fost avizat cu procesul verbal CTAP nr. 5 din 24.07.2023, recepționat de beneficiar și verificat de Garda Forestieră Cluj.
- amenajamentul silvic al fondului forestier, proprietate publică aparținând comunei Șanț, Unitatea de Producție VIII Măriile, județul Bistrița-Năsăud intră în vigoare la data aprobării acestuia prin ordin al conducătorului autorității publice centrale care răspunde de silvicultură și este valabil până la data de 31 decembrie a anului al zecelea sau, după caz, al anului al cincilea, începând cu anul în care a avut loc ședința de preavizare a soluțiilor tehnice (2023).

3. Cu ocazia examinării amenajamentului, Comisia a constatat următoarele:

Documentele privind proprietatea: Titlurile de proprietate nr. 678 din 28.06.2002 și nr. 573770 din 25.03.2010 și Decizia prefectului nr. 352 din 08.11.1991.

Suprafața inclusă în amenajament este de 2421,04 ha, a făcut parte din O.S. Rodna (U.P. VIII Măriile) și din pășunea împădurită aparținând comunei Șanț (23,12 ha) și are ca folosințe: păduri și terenuri destinate împăduririi sau reîmpăduririi – 2385,53 ha din care terenuri de reîmpădurit – 1,33 ha, terenuri afectate gospodăririi silvice – 25,35 ha, terenuri neproductive – 0,22 ha și terenuri scoase temporar din fondul forestier – 9,94 ha (ocupații și litigii – 9,94 ha).

- Suprafața încadrată în grupa I funcțională este de 1260,24 ha;
- Suprafața încadrată în grupa a II a funcțională este de 1125,29 ha.
- Structura fondului forestier (date medii):

compoziție: 58MO 19BR 15FA 4DT 3PAM 1FR; vârsta medie: 101 ani; volumul la ha: 425 m³; consistența medie: 0,64; clasa de producție medie: II.2; indicele de creștere curentă: 5,3 m³/an/ha; fond lemnos total: 1013220 m³.

Procesul de producție s-a organizat în următoarele subunități de gospodărire:

S.U.P. A – Codru regulat – sortimente obișnuite:	2085,71 ha;
S.U.P. K – Rezervații de semințe:	68,37 ha;
S.U.P. M – Păduri supuse regimului de conservare deosebită:	230,12 ha.

Bazele de amenajare:

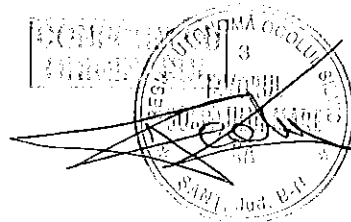
- regim: codru;
- compoziția țel: corespunzătoare tipului natural fundamental de pădure pentru arboretele exploatabile și compoziția țel la exploatabilitate pentru celelalte arborete;
- tratamente: tăieri progresive;
- exploatabilitatea: de protecție pentru arboretele încadrate în grupa I funcțională și tehnică pentru arboretele încadrate în grupa a II a funcțională;
- ciclu: S.U.P. A – 110 ani.

Posibilitatea:

- Posibilitatea de produse principale: 6900 m³/an;
- Volum de recoltat din produse secundare: 802 m³/an, din care rărituri 771 m³/an;
- Volum maxim posibil de extras prin lucrări de conservare: 376 m³/an.

Lucrări prevăzute în deceniul în curs:

- asigurarea regenerării naturale: 116,50 ha;
- îngrijirea culturilor tinere: 1143,77 ha;
- degajări: - ;
- curățiri: 76,40 ha, 310 m³;
- rărituri: 281,00 ha, 7711 m³;
- tăieri de regenerare: 493,09 ha, 69001 m³, din care:
 - tăieri progresive: 493,09 ha, 69001 m³;
- tăieri de igienă: 1426,59 ha, 11517 m³;
- lucrări de conservare: 92,27 ha, 3762 m³;
- împăduriri: 104,58 ha.



4. Concluzii rezultate:

Se propune avizarea favorabilă a amenajamentului silvic al fondului forestier, proprietate publică aparținând comunei Șanț, Unitatea de Producție VIII Măriile, județul Bistrița-Năsăud, cu următoarele observații:

- beneficiarul a parcurs procedura legală de avizare de mediu, conform H.G. 236/2023 privind stabilirea procedurii de realizare a evaluării de mediu pentru planuri și programe, obținând Avizul de mediu nr. 6/23.04.2024 emis de Agenția pentru Protecția Mediului Bistrița-Năsăud;
- suprafața fondului forestier se situează parțial pe Situl Natura 2000 ROSPA0085 Munții Rodnei (1098,69 ha – 45%).

5. Comisia:


AVIZEAZĂ FAVORABIL

Amenajamentul silvic al fondului forestier proprietate publică aparținând comunei Șanț, Unitatea de Producție VIII Măriile, județul Bistrița-Năsăud

6. Difuzarea prezentului aviz către toți factorii interesați se va face prin grija secretariatului CTAS din minister.

**Președinte CTAS,
Secretar de Stat**

Ionuț Sorin BANCIU



ROMANIA

COMISIA JUDEȚEANĂ PENTRU STABILIREA DREPTULUI DE PROPRIETATE ASUPRA TERENURILOR BISTRITA-NASAUD

Județul.....

Codul

3	4	6	1	8
---	---	---	---	---

Nr. 678

Comisia județeană pentru stabilirea dreptului de proprietate asupra terenurilor, constituită în baza Ordinului prefectului nr. 187 / 11.04.2000, analizând propunerile comisiei comunale / orășenești / municipale, în baza prevederilor Legii nr. 18/1991, ale Legii nr. 169/1997 și ale Legii nr. 1/2000, cu modificările ulterioare, emite următorul

TITLU DE PROPRIETATE

PRIMARIA COMUNEI SANT

Persoana fizică / Persoana juridică

(mostenitorii defunctului / defunctei),
având domiciliul / sediul în comuna (satul) / orașul / municipiul SANT
....., județul / sectorul BISTRITA-NASAUD, primește în
proprietate o suprafață totală de 5834 7000 ha mp, teren cu vegetație
forestieră, din care : ha mp, din fondul forestier național
(cu destinație forestieră); ha mp, din afara fondului forestier
național (cu destinație agricolă) situată pe teritoriul comunei / orașului / municipiului / sectorului O.S.RODNA pe terit. SANTI
conform celor menționate în anexă și pusă în posesie conform Procesului-verbal nr. 28.02.2002


Proprietarul va exercita asupra bunurilor de mai sus toate drepturile și obligațiile ce decurg din Constituția României și din legislația cu specific silvic în vigoare.

Prefect
VIOREL PUPEZA

Secretar general
al prefecturii,
MICA OPREA

Director general al
Oficiului județean de cadastru,
geodexie și cartografie,
EMIL MANASTUREAN

Inspector șef al
Inspektoratului teritorial,
ISTRATE STETCO



Data 28.06.2002

Valabil însoțit de anexă

2002