



Contează pentru viitor!

# REGIA NAȚIONALĂ A PĂDURILOR – ROMSILVA DIRECȚIA SILVICĂ MARAMUREȘ

## OCOLUL SILVIC DRAGOMIREȘTI

ROMÂNIA, 437140 DRAGOMIREȘTI, Str. 1 DECEMBRIE 1918, nr.134

Telefon: 40-262-337080; Fax: 40-262-337,030

e-mail: [osdragomiresti@marasilva.ro](mailto:osdragomiresti@marasilva.ro);

Nr. 7066.1 / 13.09.2024

Catre:

**GARDA FORESTIERA CLUJ**

Avand in vedere prevederile art. 5 alin (1) lit. a) din Procedura de aprobare, modificare și casare a actelor de punere în valoare pentru masa lemnoasă provenită din fondul forestier național și din vegetația forestieră situată pe terenuri din afara fondului forestier național aprobată prin OM 767/2018, precum și precizările din adresa dvoastră nr. 21048/30.10.2018, va transmitem pentru **verificare și avizare** urmatorul act de punere în valoare:

**APV 2400137803250**, denumirea **3234 iusco vasile (UP II Baicu, u.a. 158B)**, O.S. Dragomirești, UP II Baicu, u.a. **158B**, suprafața **2.04 ha**, volum **90.32 mc**, **proprietar Iusco Vasile Ieud -647, Maramureș**, natura produselor **accidentale**, suprafața ce necesită a fi împadurită **-nu este cazul**, factorii ce au afectat arboretul – doborături și rupturi de vant urmare a fenomenelor meteo iarna anului 2023-2024, atac ipide și uscăre, contract de servicii silvice nr. 4131/22.06.2021, valabil până la 04.04.2031, numărul și data documentului care atestă proprietatea: PVP 325/27.09.2013.

Conform procedurilor transmise prin adresa G.F.Cluj nr. 21048/30.10.2018, facem următoarele precizări:

- nu face obiectul depășirii posibilității anuale;
- nu face obiectul modificării prevederilor amenajamentului silvic;
- nu este în afara arealului;
- arboretul este inclus în situl NATURA 2000 ROSCI 0264 Valea Izei și

Dealul Solovan,

Anexam prezentei următoarele documente, în copie certificată:

- APV-ul în stadiul VERIFICAT;
- descrierea parcelară din amenajamentul expirat în 2018
- fotografii relevante.
- documentele de proprietate

Cu respect,

SEF OCOL

Dr.ing. **HORJ PAVEL**



RESP. FOND FORESTIER

ing. **IUGA VASILE**

HP/IV -1EX

*NR. 7062/13.09.2024*

**ACT DE PUNERE ÎN VALOARE NR. 2400137803250**

Unitate de Producție: II - BAICU  
 Denumire A.P.V.: 3234 IUSCO VASILE (UP II Baicu, u.a. 158B)

Suprafață totală act - (ha): 2.04 Tratament: T. ÎN FONDUL FORESTIER NAȚIONAL PENTRU CARE LEGEA NU OBLIGĂ LA ELABORAREA DE AMENAJAMENTE SILVICE (S DE MAX. 10 HA) Natura Produsului: PRODUSE ACCIDENTALE Tehnologia de Exploatare: SORTIMENTE SI MULTIPLI DE SORTIMENTE Data inventarierii: 13.09.2024 Anul exploatarii: 2024 Procedul de inventariere: FIR CU FIR Ciocan forma CIRCULARĂ nr.: MM1104 Accesibilitate: >1500	Informații privind N.T.S.M.	Grupa de specii	Nr. de arbori	Volum
	Stâncării pe - (ha): Arbori putregăioși - (buc): 7 cu un volum de - (mc): 6.11 Iescării - (buc): 5 cu un volum de - (mc): 3.70	Rășinoase FAG Quercinee Diverse tari Diverse moi		77
		Total:	77	90.32


Specia	SORTARE DIMENSIONALĂ							Lemn lucru	Coajă	Lemn de foc		Volum brut
	G1	G2	G3	M1	M2	M3	LS			Total	VF	
MOLID	22.73	24.15	5.80	3.91	1.43		0.42	58.44	5.55	26.33		90.32
<b>TOTAL</b>	<b>22.73</b>	<b>24.15</b>	<b>5.80</b>	<b>3.91</b>	<b>1.43</b>		<b>0.42</b>	<b>58.44</b>	<b>5.55</b>	<b>26.33</b>		<b>90.32</b>

U.A.	Suprafață (ha)		Vârsta ani	Panta G	Seminiș utilizabil				Total volum brut	
	Par cursă	UA			%	S. tot	Compoziție			H.
158B	2.04		71	28.00			0			90.32

U.A.	MO	Volum
158B	90.32	90.32
Total	90.32	90.32

U.A.	Specia	Diametre		Înălțimi		Vârsta	Vol. arb.	Nr. arb.	Creștere	Sortare dimensională							Coajă	Lemn foc		Volum brut	
		dt	dgc	ht	hc					G1	G2	G3	M1	M2	M3	LS		Total	VF		
158B	MO	36.47	36.47	25.07	25.07	71	1.20	77		22.73	24.15	5.80	3.91	1.43		0.42	5.55	26.33		90.32	
Total U.A.: 158B										77	22.73	24.15	5.80	3.91	1.43		0.42	5.55	26.33		90.32
Total General U.A.										77	22.73	24.15	5.80	3.91	1.43		0.42	5.55	26.33		90.32

Ser. Ocol,  
 HORI RAVEL  


Întocmit,  


Birou Fond Forestier,  


Verificat,  
*B. Oș. 2024*  


DESCRIERE PARCELARA

DS:Baia Mare

OS:Dragomiresti

UP: 2

DESCRIEREA STATIONII SI ARBORETULUI										ELM ARB	P R P	M R E	VAR STA ANI	DM CM	HM M	C L P	A MES TEC	EL AG AJ	PROVE NIENTA	VI TA LI	DENS		VOLUM			CR
																					CONS	MC/ HA	MC/ UA	MC/ HA		
157M	9.90 HA	GF:	SUP:	TS:	TP:																					
SOL:	Versant mijlociu		ondulat	EXPOZITIE: S																						
INC:	20 G	ALTITUDINE: 1000 - 1110 M																								
LITIERA: continua-groasa		TIP FLORA:																								
COMP.ACTUALA:																										
COMP.TEL.:																										
SORT: FA Gros si mijl.,cherestea																										
FA Gros si mijl.,cherestea																										
SEM.UTIL:																										
SUBARBORET:																										
DATE COMPL.:																										
POL:																										
LUCRARI EXEC.:																										
LUCRARI PROP.:																										
TOTAL																										

DESCRIEREA STATIONII SI ARBORETULUI										ELM ARB	P R P	M R E	VAR STA ANI	DM CM	HM M	C L P	A MES TEC	EL AG AJ	PROVE NIENTA	VI TA LI	DENS		VOLUM			CRES
																					CONS	MC/ HA	MC/ UA	MC/ HA		
157V	1.50 HA	GF:	SUP:	TS:	TP:																					
SOL:	Versant superior		ondulat	EXPOZITIE: S																						
INC:	20 G	ALTITUDINE: 1000 - 1110 M																								
LITIERA: continua-groasa		TIP FLORA:																								
COMP.ACTUALA:																										
COMP.TEL.:																										
SORT: FA Gros si mijl.,cherestea																										
FA Gros si mijl.,cherestea																										
SEM.UTIL:																										
SUBARBORET:																										
DATE COMPL.: Alte date complement.																										
POL:																										
LUCRARI EXEC.:																										
LUCRARI PROP.:																										
TOTAL																										

DESCRIEREA STATIONII SI ARBORETULUI										ELM ARB	P R P	M R E	VAR STA ANI	DM CM	HM M	C L P	A MES TEC	EL AG AJ	PROVE NIENTA	VI TA LI	DENS		VOLUM			CRES
																					CONS	MC/ HA	MC/ UA	MC/ HA		
158A	2.70 HA	GF: 2-1B	SUP: A	TS: 4420	TP: 4114																					
SOL:	310I	Versant inferior		ondulat	EXPOZITIE: E																					
INC:	20 G	ALTITUDINE: 930 - 990 M																								
LITIERA: continua-normala		TIP FLORA: Asperula-Dentaria																								
Natural fundamental prod. mijl. relativ-plurien																										
COMP.ACTUALA: 6 FA 4 FA																										
COMP.TEL: 7FA 2 MO 1 BR																										
SORT: FA Gros si mijl.,cherestea																										
FA Gros si mijl.,cherestea																										
SEM.UTIL: 10FA																										
SUBARBORET:																										
DATE COMPL.: Alte date complement.																										
POL:																										
LUCRARI EXEC.:																										
LUCRARI PROP.: T.PROGRESIVE(insamintare)																										
AJUTATORIA REG NATURALE INGRIJIREA SEMINTISULUI																										
TOTAL										170											0.7	452	1221	3.0		

DESCRIEREA STATIONII SI ARBORETULUI										ELM ARB	P R P	M R E	VAR STA ANI	DM CM	HM M	C L P	A MES TEC	EL AG AJ	PROVE NIENTA	VI TA LI	DENS		VOLUM			CRES
																					CONS	MC/ HA	MC/ UA	MC/ HA		
158B	27.20 HA	GF: 2-1B	SUP: A	TS: 4430	TP: 4111																					
SOL:	310I	Versant superior		ondulat	EXPOZITIE: E																					
INC:	28 G	ALTITUDINE: 990 - 1170 M																								
LITIERA: continua-subtire		TIP FLORA: Asperula-Dentaria																								
Artificial de prod. sup. relativ-echien																										
COMP.ACTUALA: 10 MO																										
COMP.TEL: 10MO																										
SORT: MO Gros si f.gros,cherestea																										
FA Gros si mijl.,cherestea																										
SEM.UTIL:																										
SUBARBORET:																										
DATE COMPL.: Alte date complement. Vatam. vinat moderata																										
Rupturi izolate																										
POL:																										
LUCRARI EXEC.:																										
LUCRARI PROP.: RARITURI																										
TOTAL										55												0.8	504	13709	12.6	



PROCES-VERBAL DE PUNERE IN POSESIE  
Incheiat astazi 27.09.2013

Subsemnatii: COSOR VASILE in calitate de primar, ARDELEAN GAVRIS in calitate de secretar, ZUBASCU ADRIAN in calitate de specialist in masuratori topografice, ing. TIVADAR ILIE in calitate de reprezentant al detinatorului legal al terenului ce se preda, si IUSCO VASILE -Ieud, 647 in calitate de proprietar

(posesor al buletinului/cartii de identitate seria nr. \_\_\_\_\_ eliberat/eliberata de \_\_\_\_\_ /reprezentant legal (imputernicirea nr. \_\_\_\_\_, legalizata la Biroul notarial \_\_\_\_\_). am procedat primii la predarea, iar ultimii la

primirea suprafetei de 3.15 ha teren forestier, validata de comisia judeteana prin Hotararea/hotararile nr. SC 1171/20.12.2004 / HICJ 2363/21.10.2010 pozitia 19 din anexa nr. \_\_\_\_\_ (nr. \_\_\_\_\_ la pozitia \_\_\_\_\_ din anexa nr. \_\_\_\_\_).

Categoria terenului, amplasamentul cadastral si vecinatatile acestuia sunt prezentate in tabelul de mai jos:  
Semnificatia coloanelor din tabelul de mai jos este urmatoarea:

- A - Tarla
- B - Parcela
- C - Detinatori

Nr. crt.	Categoriile de terenuri	Suprafata		Ocolul silvic	Amplasamentul cadastral				Vecinatati ale amplasamentului cadastral general	
		ha	mp		general		forestier		Punct cardinal	C
					A	B	UP	ua		
0	1	2	3	4	5	6	7	8	9	10
1	Teren forestier inregistrat in amenajamentul silvic	1	1100	DRAGOMIRESTI			II	158B-1	N	Pd. RNP
									S	Pd. RNP
									E	Fanat
									V	Pd. Dunca Vasile
		2	400	DRAGOMIRESTI			II	158B-2	N	Pd. Gorzo Ioan
									S	Pd. RNP
									E	Pd. Florea Vasile
									V	Pd. RNP
2	Pasune impiedurita	0	0							
3	Alte terenuri cu vegetatie forestiera	0	0							
TOTAL suprafata pusa in posesie		3	1500							

Predarea s-a facut in urma unei inspectii de fond la care a participat proprietarul/reprezentantul legal care va asigura paza terenului forestier, iar in prezent nu exista cioturi de arbori nemarcate cu ciocane silvice.

Pentru delimitarea de restul fondului forestier a suprafetei primite s-au folosit urmatoarele: vopsea rosie si ciocan patrat PS 44

**Domnul/doamna IUSCO VASILE -Ieud, 647** in calitate de proprietar/reprezentant legal, declara ca a luat la cunostinta de prevederile legale referitoare la obligatia respectarii regimului silvic. De la aceasta data paza si administrarea terenului preluat vor fi asigurate de proprietar in conformitate cu prevederile legale.

Dreptcare s-a incheiat prezentul proces-verbal in 4 exemplare (doua pentru comisia locala, unul pentru proprietar si unul pentru detinatorul legal).

Primar,  
COSOR VASILE

Secretar,  
ARDELEAN GAVRIS

Specialist in masuratori topografice,  
ZUBASCU ADRIAN

Reprezentant al detinatorului legal al terenului ce se preda,  
ing. TIVADAR ILIE

Proprietar/reprezentant legal,  
IUSCO VASILE -Ieud, 647  
CNP \_\_\_\_\_



LOCUL DENUMIT: "MAGURA CONCIULUI"

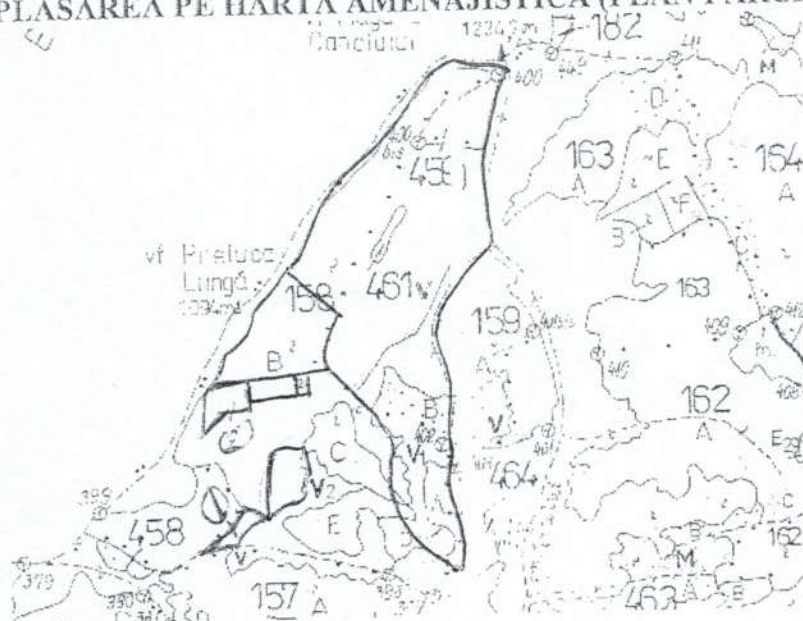
U.P. II BAICU

u.a. 158B,

Suprafata: 3.15 ha

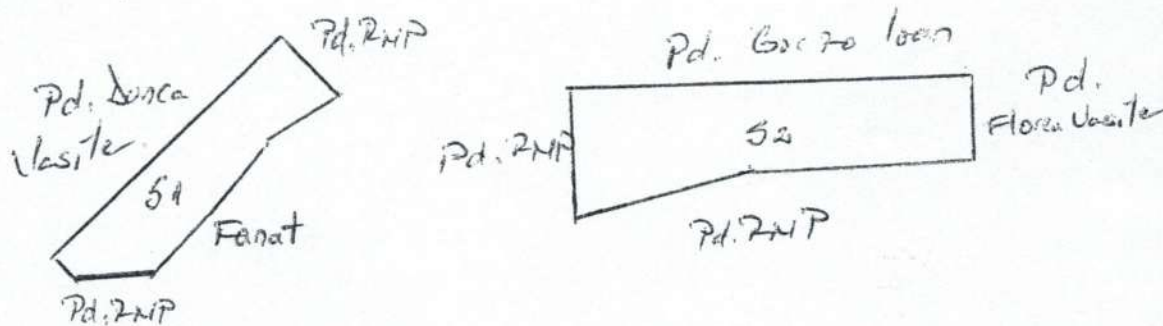
1. AMPLASAREA PE HARTA AMENAJISTICA (PLAN PARCELAR)

Scara 1: 20 000



2. SITUATIA DIN TEREN

Scara 1:5 000




PROPRIETAR: IUSCO VASILE -loc. IEUD -nr. 647


CI seria \_\_\_\_\_ nr. \_\_\_\_\_ , CNP \_\_\_\_\_

Specialist in masuratori topografice  
Ing. ZUBASCU ADRIAN

Delegat OS Dragomiresti  
ing. IUGA VASILE



OS DRAGOMIREȘTI, UP II BAICU, u.a. 158B, suprafața 2.04 ha,  
proprietar Iusco Vasile -leud -647, data foto 11.09.2024, foto ing.  
Iuga Vasile



OS DRAGOMIREȘTI, UP II BAICU, u.a. 158B,  
suprafata 2.04 ha, proprietar Iusco Vasile -lețd -647,  
data foto 11.09.2024, foto ing. Iuga Vasile