

ACT DE PUNERE ÎN VALOARE NR. 2400045305770

Unitate de Producție: I - Nimigea  
Denumire A.P.V.: 9178Acc Pc Nimigea

APV. 9178 ACC I.

Suprafață totală act - (ha): 0.6 Tratament: T. PRODUSE ACCIDENTALE I Natura Produsului: PRODUSE ACCIDENTALE Tehnologia de Exploatare: SORTIMENTE SI MULTIPLI DE SORTIMENTE Data inventarierii: 13.08.2024 Anul exploatării: 2024 Procedeeul de inventariere: FIR CU FIR Ciocan forma CIRCULARĂ nr.: RP6110 Accesibilitate: 1001-1500	Informații privind N.T.S.M.		Grupa de specii	Nr. de arbori	Volum
	Stâncării pe - (ha): Arbori putregăioși - (buc): cu un volum de - (mc): Iesării - (buc): cu un volum de - (mc):		Rășinoase FAG Quercinee Diverse tari Diverse moi	73 19 17 25	68.18 20.44 21.61 9.15
			Total:	134	119.38

Specia	SORTARE DIMENSIONALĂ							Lemn lucru	Coajă	Lemn de foc		Volum brut
	G1	G2	G3	M1	M2	M3	LS			Total	VF	
SALCĂM (L)		0.77		0.18	0.11	0.05		1.11	0.37	2.98	0.31	4.46
PIN SILVESTRU	4.98	11.54	3.52	2.94	0.42		0.05	23.45	5.81	38.92	0.03	68.18
FAG	1.89	4.09		0.64	0.52	0.24	0.05	7.43	0.44	12.57	1.22	20.44
GORUN (L)	1.08	3.47		0.61	0.28	0.10	0.02	5.56	0.81	15.24	1.08	21.61
CARPEN		0.18		0.27	0.39	0.30	0.22	1.36	0.12	3.21	0.39	4.69
TOTAL	7.95	20.05	3.52	4.64	1.72	0.69	0.34	38.91	7.55	72.92	3.03	119.38

U.A.	Suprafață (ha)		Vârsta ani	Panta G	Semintș utilizabil				Total volum brut
	Par cursă	UA			%	S. tot	Compoziție		
142 B	0.40	2.05	80	15.00			0		80.06
143 B	0.20	3.85	75	20.00			0		39.32

U.A.	FA	GO (L)	SC (L)	PI	CA	Volum
142 B	1.48	5.94	4.46	68.18		80.06
143 B	18.96	15.67			4.69	39.32
Total	20.44	21.61	4.46	68.18	4.69	119.38

U.A.	Specia	Diametre		Înălțimi		Vârsta	Vol. arb	Nr. arb	Creștere	Sortare dimensională							Coajă	Lemn foc		Volum brut	
		dt	dgc	ht	hc					G1	G2	G3	M1	M2	M3	LS		Total	VF		
142 B	FA	25.00	25.00	15.00	15.00	80	0.37	4			0.08		0.05	0.06	0.02	0.01	0.01	1.25	0.12	1.48	
	GO (L)	30.86	30.86	18.29	18.29	80	0.85	7			0.91		0.26	0.13	0.05	0.01	0.22	4.36	0.31	5.94	
	SC (L)	36.00	36.00	17.00	17.00	80	0.74	6			0.77		0.18	0.11	0.05		0.37	2.98	0.31	4.46	
	PI	35.10	37.11	22.37	22.37	80	0.93	73			4.98	11.54	3.52	2.94	0.42		0.05	5.81	38.92	0.03	68.18
Total U.A.: 142 B								90			4.98	13.30	3.52	3.43	0.72	0.12	0.07	6.41	47.51	0.77	80.06
143 B	FA	35.60	35.60	20.13	20.13	75	1.26	15			1.89	4.01		0.59	0.46	0.22	0.04	0.43	11.32	1.10	18.96
	GO (L)	39.80	39.80	20.60	20.60	75	1.57	10			1.08	2.56		0.35	0.15	0.05	0.01	0.59	10.88	0.77	15.67
	CA	18.42	18.42	15.21	15.21	75	0.25	19				0.18		0.27	0.39	0.30	0.22	0.12	3.21	0.39	4.69
Total U.A.: 143 B								44			2.97	6.75		1.21	1.00	0.57	0.27	1.14	25.41	2.26	39.32
Total General U.A.								134			7.95	20.05	3.52	4.64	1.72	0.69	0.34	7.55	72.92	3.03	119.38

Șef Ocol,

Întocmit, *in team*

Birou Fond Forestier,

Verificat,

SUCIU AUREL



*ing. Bimdea. Paul.*

*Bimh*

*ing. Stodres. Robert*

*[Signature]*

Posibilitatea:

- Posibilitatea de produse principale: 8807 m<sup>3</sup>/an;
- Volum de recoltat din produse secundare: 1364 m<sup>3</sup>/an, din care rărituri 1349 m<sup>3</sup>/an;
- Volum maxim posibil de extras prin lucrări de conservare: 67 m<sup>3</sup>/an.

Lucrări prevăzute în deceniul în curs:

- asigurarea regenerării naturale: 181,42 ha;
- îngrijirea culturilor tinere: 354,57 ha;
- degajări: 13,87 ha;
- curățiri: 49,74 ha, 148 m<sup>3</sup>;
- rărituri: 495,61 ha, 13492 m<sup>3</sup>;
- tăieri de regenerare: 511,47 ha, 88070 m<sup>3</sup>, din care:
  - tăieri succesive: 100,92 ha, 10188 m<sup>3</sup>;
  - tăieri progresive: 397,06 ha, 75168 m<sup>3</sup>;
  - tăieri rase: 12,59 ha, 2655 m<sup>3</sup>;
  - tăieri în crâng: 0,90 ha, 59 m<sup>3</sup>.
- lucrări de conservare : 14,37 ha, 672 m<sup>3</sup>;
- tăieri de igienă: 1205,46 ha, 10409 m<sup>3</sup>;
- împăduriri: 211,11 ha.

**4. Concluzii rezultate:**

Se propune avizarea favorabilă a amenajamentului silvic al fondului forestier, proprietate publică aparținând comunei Nimigea, Unitatea de Producție I Nimigea, județele Bistrița-Năsăud și Suceava, cu următoarele observații:

- beneficiarul a parcurs procedura legală de avizare de mediu, conform H.G. 1076/2004/H.G. 236/2023 privind stabilirea procedurii de realizare a evaluării de mediu pentru planuri și programe, obținând Decizia etapei de încadrare nr. 78/08.08.2023 emisă de Agenția pentru Protecția Mediului Suceava;

- suprafața fondului forestier nu se suprapune cu situri Natura 2000 sau arii naturale protejate.

**5. Comisia:**

**AVIZEAZĂ FAVORABIL**

**Amenajamentul silvic al fondului forestier proprietate publică aparținând comunei Nimigea, Unitatea de Producție I Nimigea, județele Bistrița-Năsăud și Suceava**

**6. Difuzarea** prezentului aviz către toți factorii interesați se va face prin grija secretariatului CTAS din minister.

**Președinte CTAS,  
Secretar de Stat**

**Ionuț Sorin BANCUI**



# MINISTERUL MEDIULUI, APELOR ȘI PĂDURILOR

Comisia tehnică de avizare pentru silvicultură

**AVIZ CTAS nr. 125 din 04.06.2024**

**pentru amenajamentul silvic al fondului forestier proprietate publică aparținând  
comunei Nimigea, Unitatea de Producție I Nimigea, județele Bistrița-Năsăud și Suceava**

## **1. Au participat la ședința de avizare:**

Președinte de ședință: Ionuț Sorin Banciu

Membri CTAS: Dănuț Iacob, Ciprian Bădescu, Florin Achim, Marian Tudoran, Ștefan Tamaș,  
Banu Constantin, Eduard Voican, Gheorghe Gheorghiuță, Macău Cristian, Alexandru Arăboaei

## **2. Din analiza făcută în cadrul ședinței de avizare a rezultat:**

- amenajamentul silvic al fondului forestier, proprietate publică aparținând comunei Nimigea, Unitatea de Producție I Nimigea, județele Bistrița-Năsăud și Suceava, s-a elaborat de S.C. Silvapas Proiect SRL Huși, șef proiect ing. Blaga Paul, expert CTAP ing. Filip Liviu.

- amenajamentul silvic al fondului forestier, proprietate publică aparținând comunei Nimigea, Unitatea de Producție I Nimigea, județele Bistrița-Năsăud și Suceava, a fost avizat cu procesul verbal CTAP nr. 7 din 09.11.2023, recepționat de beneficiar și verificat de Garda Forestieră Cluj.

- amenajamentul silvic al fondului forestier, proprietate publică aparținând comunei Nimigea, Unitatea de Producție I Nimigea, județele Bistrița-Năsăud și Suceava intră în vigoare la data aprobării acestuia prin ordin al conducătorului autorității publice centrale care răspunde de silvicultură și este valabil până la data de 31 decembrie a anului al zecelea sau, după caz, al anului al cincilea, începând cu anul în care a avut loc ședința de preavizare a soluțiilor tehnice (2023).

## **3. Cu ocazia examinării amenajamentului, Comisia a constatat următoarele:**

Documentele privind proprietatea: Titlurile de proprietate nr. 655 din 18.06.2002, nr. 862 din 12.07.2004 și nr. 654 din 18.06.2002, Procesele verbale de punere în posesie nr. 5 din 05.09.2000, nr. 44 din 05.09.2000, nr. 8 din 09.11.2000, nr. 6 din 30.11.2000 și nr. 23 din 17.12.2019, și Sentința civilă nr. 113 din 18.01.2002.

Suprafața inclusă în amenajament este de 2533,87 ha, a făcut parte din O.S. Năsăud (U.P. V Feldru și U.P. VI Liviu Rebreanu), O.S. Livezile (U.P. III Livezile), O.S. Beclean (U.P. V Săsarm), O.S. Ilva Mică (U.P. V Leșu), O.S. Sălăuța (U.P. VII Țibleș), O.S. Coșna (U.P. II Cucureasa și U.P. III Coșna) și are ca folosințe: păduri și terenuri destinate împăduririi sau reîmpăduririi 2515,78 ha din care terenuri de reîmpădurit – 21,83 ha, terenuri afectate gospodăririi silvice – 15,77 ha și terenuri scoase temporar din fondul forestier – 2,32 ha (ocupații și litigii – 2,32 ha).

- Suprafața încadrată în grupa I funcțională este de 63,94 ha;

- Suprafața încadrată în grupa a II a funcțională este de 2451,84 ha.

- Structura fondului forestier (date medii):

compoziție: 43MO 41FA 7GO 4CA 1BR 1ME 2DT 1DM, vârsta medie: 82 ani, volumul mediu la ha: 312 mc/ha; consistența medie: 0,71, clasa de producție medie: 2,8, indicele de creștere curentă: 5,4 mc/an/ha; fond lemnos total: 777845 mc.

### Procesul de producție s-a organizat în următoarele subunități de gospodărire:

S.U.P. A – Codru regulat – sortimente obișnuite: .....2430,01 ha;

S.U.P. M – Păduri supuse regimului de conservare deosebită: .....63,94 ha;

### Bazele de amenajare:

- regim: codru; crâng pentru salcâmete;

- compoziția țel: corespunzătoare tipului natural fundamental de pădure pentru arboretele exploatabile și compoziția țel la exploatabilitate pentru celelalte arborete;

- tratamente: tăieri progresive, tăieri succesive, tăieri rase, tăieri în crâng;

- exploatabilitatea: tehnică pentru arboretele încadrate în grupa a II a funcțională;

- ciclu: S.U.P. A – 110 ani.

DESCRIERE PARCELARA

DS:5010

OS:O.S.10

UP: 8

DESCRIEREA STATIUNII SI ARBORETULUI														ELM	P	M	VAR	DM	HM	C	A	EL	PROVE	VI	DENS		VOLUM			CRES
																									ARB	R	RE	STA	CM	
142 A 0.79 HA GF: 2-1C SUP: A TS: 5132 TP: 5131 SOL: 2101 Versant mijlociu ondulat EXPOZITIE: SV INC: 20 G ALTITUDINE: 370 M LITIERA: continua-subtire TIP FLORA: Asarum-Stellaria Artificial de prod. mij. echien COMP.ACTUALA: 5 GO 2 PA 2 CI 1 SC COMP.TEL: 7GO 2 PA 1 DT SORT: GOS Gros si mijlociu,cherestea VARSTA EXPL.: 120 ani SEM.UTIL: SUBARBORET: Alun Pad. So.n /0.2 PE 0.2S mixt DATE COMPL.: Uscare slaba Doborituri izolate POL: ERZ: LUCRARI EXEC.: LUCRARI PROP.: RARITURI														GO	5	P	25	8	8	3		.2	NEC	V	0.45	28	22	3.2		
														PA	2	P	25	10	8	3	I	.2	NEC	V	0.18	14	11	0.8		
														CI	2	P	25	10	8	3	I	.2	NEC	V	0.18	17	13	1.1		
														SC	1	P	25	12	10	4	I	.3	NEC	V	0.09	5	4	0.7		
														TOTAL			25			3					0.9	64	50	5.8		
142 B 2.05 HA GF: 2-1C SUP: A TS: 5153 TP: 5311 SOL: 3108 Versant superior ondulat EXPOZITIE: SE INC: 15 G ALTITUDINE: 380 M LITIERA: continua-subtire TIP FLORA: Asarum-Stellaria Artificial de prod. sup. echien COMP.ACTUALA: 6 PI 3 GO 1 FA COMP.TEL: 5PI 4 GO 1 FA SORT: PI Gros,cherestea,celuloza VARSTA EXPL.: 110 ani EM.UTIL: SUBARBORET: Pad. /0.1 PE 0.2S mixt DATE COMPL.: POL: ERZ: LUCRARI EXEC.: LUCRARI PROP.: T.IGIENA														PI	6	P	80	36	24	2		.6	NEC	N	0.54	202	414	3.5		
														GO	3	LT	80	26	23	3	M	.5	RN	N	0.27	91	187	1.2		
														FA	1	LT	80	28	20	3	M	.5	RN	N	0.09	30	62	0.8		
														TOTAL			80			2					0.9	323	663	5.5		
143 A 0.29 HA GF: 2-1C SUP: A TS: 5132 TP: 5131 SOL: 2101 Versant mijlociu ondulat EXPOZITIE: E INC: 20 G ALTITUDINE: 350 M LITIERA: continua-subtire TIP FLORA: Asperula-Asarum Artificial de prod. mij. echien COMP.ACTUALA: 3 GO 2 PA 2 CI 3 SC COMP.TEL: 4GO 3 PA 3 CI SORT: GOS Gros si mijlociu,cherestea VARSTA EXPL.: 120 ani SEM.UTIL: SUBARBORET: DATE COMPL.: POL: ERZ: LUCRARI EXEC.: LUCRARI PROP.: RARITURI														GO	3	P	25	10	8	3	I	.4	NEC	N	0.27	17	5	1.9		
														PA	2	P	25	10	8	3	I	.4	NEC	N	0.18	14	4	0.8		
														CI	2	P	25	12	8	3	I	.4	NEC	N	0.18	17	5	1.1		
														SC	3	P	25	14	15	3	M	.5	NEC	N	0.27	34	10	3.3		
														TOTAL			25			3					0.9	82	24	7.1		
143 B 3.85 HA GF: 2-1C SUP: A TS: 5152 TP: 5313 SOL: 3201 Versant mijlociu ondulat EXPOZITIE: NE INC: 20 G ALTITUDINE: 350 M LITIERA: continua-normala TIP FLORA: Asperula-Asarum Natural fundamental prod. mij. relativ-echien COMP.ACTUALA: 4 FA 3 GO 3 CA COMP.TEL: 4FA 4 GO 2 DT SORT: FA Gros si mijl.,cherestea VARSTA EXPL.: 110 ani SEM.UTIL: SUBARBORET: DATE COMPL.: POL: ERZ: LUCRARI EXEC.: LUCRARI PROP.: RARITURI														FA	4	IN	75	28	14	3	M	.6	RN	N	0.32	57	219	2.9		
														GO	3	LT	75	30	23	2	I	.6	RN	N	0.24	95	366	1.5		
														CA	3	LT	75	26	18	3	M	.5	RN	N	0.24	52	200	1.4		
														TOTAL			75			3					0.8	204	785	5.8		



## REGIA NAȚIONALĂ A PĂDURILOR – ROMSILVA

Str. Petricani nr.9A, sector 2, Bucuresti cod postal 023841  
telefon: 0040/ 021/ 317.10.05; fax: 0040/ 021/ 316.84.28  
E-mail: [office@rmp.rosilva.ro](mailto:office@rmp.rosilva.ro) Pagina web: [www.rosilva.ro](http://www.rosilva.ro)

### DIRECTIA SILVICA BISTRITA-NASAUD

Str. General Grigore Bălan, nr. 21, 420016 Bistrița, Jud. Bistrița-Nasaud, ROMANIA  
Cod fiscal: RO 1590120 Reg.com. J06/156/1991  
Tel: +40-263-232743 Fax: +40-263-231343 [office@bistrita.rosilva.ro](mailto:office@bistrita.rosilva.ro)

OCOLUL SILVIC BECLEAN

[beclean@bistrita.rosilva.ro](mailto:beclean@bistrita.rosilva.ro)

NR 2256/DIN. 30.08.2024

CATRE  
AS SOMES- TIBLES

Prin prezenta va rugam a precompta din posibilitatea de produse principale aferent Amenajamentului Silvic al PRIMARIEI COMUNEI NIMIGEA UP I NIMIGEA, conf prevederilor Legii 46 cu modificarile aduse de L133/2017 art.59 alin 6,7,8,11, a volumului de 119.38 mc aferent partizii 9178/2024 ACC I sumal 2400045305770 volum aparut in urma doboraturilor si rupturilor de vant si uscare , partida notificata catre Garda Forestiera Cluj cu adresa 7811/20.08.2024 astfel:

-APV 9178 ACC I sumal 2400045305770, din UP I Nimigea ua 142B;143B pe suprafata de 0.6 ha cu volum de 119.38 mc (4.46 SC;68.18 PI;20.44 FA;21.61 GO;4.69 CA);ua 142 B suprafata 0.40 ha cu un volum de 80.06 mc(1.48 FA;5.94 GO I;4.46 SC;68.18 PI);ua 143B suprafata de 0.20 ha cu un volum de 39.32 mc(18.96 FA;15.67 GO I;4.69 CA).

SEF OCOL  
Ing. Suciu Aurel



RESP.FOND FORESTIER  
ing. Szakacs Robert



Contează pentru viitor!

## REGIA NAȚIONALĂ A PĂDURILOR - ROMSILVA

DIRECTIA SILVICA BISTRITA-NASAUD

Str.Gen.Grigore Balan nr. 21

**OCOLUL SILVIC BECLEAN**

Str. Trandafirilor nr.10,loc.Beclean,Jud.Bistrita-Nasaud

ONRC: J06/156/1991;CUI.RO1590120

Telefon: 0040/ 263/ 343084; Fax: 0040/ 263/ 343084

E-mail: [beclean@bistrita.rosilva.ro](mailto:beclean@bistrita.rosilva.ro); Pagina web: [www.rosilva.ro](http://www.rosilva.ro)

Nr. 7811 /S.A./20.08.2024

### NOTIFICARE

### CATRE

### GARDA FORESTIERA CLUJ

OCOLUL SILVIC BECLEAN notifica faptul ca in padurea proprietate privata a persoanelor juridice cu amenajament din **U.A.T.NIMIGEA** exista doboraturi si rupturi de vant, incadrate prevederilor legale astfel;

Conf.art.1 al. (2) ; art.2 al.(1) lit. b ; art.3 al. (2) din Ordinul 766/23.07.2018 privind aprobarea metodologiei depasirii posibilitatii anuale ca urmare a recoltarii produselor accidentale I;

-in UP I ua 142 B,143 B din proprietate a U.A.T NIMIGEA pe o suprafata de 0.6 ha a fost inventariat un numar de 134 arbori din specia FA, GO ,CA, PIN, SC cu un volum total de 119.38 dupa cum urmeaza;

-in ua 142 B a fost inventariat un nr de 4 buc FA, 7 buc GO, 6 bus SC, 73 buc PIN cu un volum de 1.48 mc FA, 5.94 mc GO, 4.46 mc SC, si 68.18 mv PIN

-in ua 143 B a fost inventariat un nr de 15 buc FA, 10 buc GO, 19 buc CA cu un volum de 18 96 mc FA, 15.67 mc Go, 4.69 mc CA constituindu-se partida 9178 ACC-I

U.A.T. NIMIGEA are incheit un contract de prestari servicii nr.1535/16.03.2009,inregistrat la GFJ cu nr 19/09.01.2023. Suprafata pe care este constituit APV ul nu face parte din arii protejate.

Actul de punere in valoare nr. 9178 ACC I a fost intocmit conform O.M. 1323/2015.

Cu stima,

Sef ocol

Ing.Sudiu Aurel



Resp.F.F

ing.Szakacs Robert

# MINISTERUL MEDIULUI, APELOR ȘI PĂDURILOR



## ORDIN

nr. 1692 / 04.04.2024

pentru aprobarea amenajamentului silvic al fondului forestier proprietate publică aparținând comunei Nimigea, Unitatea de Producție I Nimigea, județele Bistrița-Năsăud și Suceava

Având în vedere Referatul de aprobare nr. DGPSS/150917/10.06.2024 al Direcției Generale Păduri și Strategii în Silvicultură,

În conformitate cu Avizul Comisiei tehnice de avizare pentru silvicultură din Ministerul Mediului, Apelor și Pădurilor nr. 125/04.06.2024 și ținând cont de Decizia etapei de încadrare nr. 78/08.08.2023 emisă de Agenția pentru Protecția Mediului Suceava,

În temeiul prevederilor art. 22 alin.(1), (1<sup>2</sup>) și (1<sup>4</sup>) din Legea nr. 46/2008 privind Codul silvic, republicată, cu modificările și completările ulterioare, art. 57 alin.(1), (4) și (5) din Ordonanța de urgență a Guvernului nr. 57/2019 privind Codul administrativ, cu modificările și completările ulterioare, precum și al art. 13 alin.(4) din Hotărârea Guvernului nr. 43/2020 privind organizarea și funcționarea Ministerului Mediului, Apelor și Pădurilor, cu modificările și completările ulterioare,

ministrul mediului, apelor și pădurilor emite următorul

### ORDIN:

**Art.1.** - Se aprobă amenajamentul silvic al fondului forestier proprietate publică aparținând comunei Nimigea, Unitatea de Producție I Nimigea, județele Bistrița-Năsăud și Suceava.

**Art.2.** - Direcția Generală Păduri și Strategii în Silvicultură din cadrul Ministerului Mediului, Apelor și Pădurilor transmite prezentul ordin Primăriei comunei Nimigea, județul Bistrița-Năsăud, care răspunde de aplicarea și respectarea prevederilor acestuia.

**Art. 3.** - Prezentul ordin s-a întocmit în 3 exemplare, două pentru emitent, iar al treilea pentru Primăria comunei Nimigea, județul Bistrița-Năsăud.

**Art. 4.** - Amenajamentul silvic se publică pe site-ul autorității publice centrale care răspunde de silvicultură, în conformitate cu prevederile art. 22 alin.(1<sup>4</sup>) din Legea nr. 46/2008 privind Codul silvic, republicată, cu modificările și completările ulterioare.

MINISTRUL MEDIULUI, APELOR ȘI PĂDURILOR

Mircea FECHET









h. a. 143B



U.C. 14215



no. 143/3

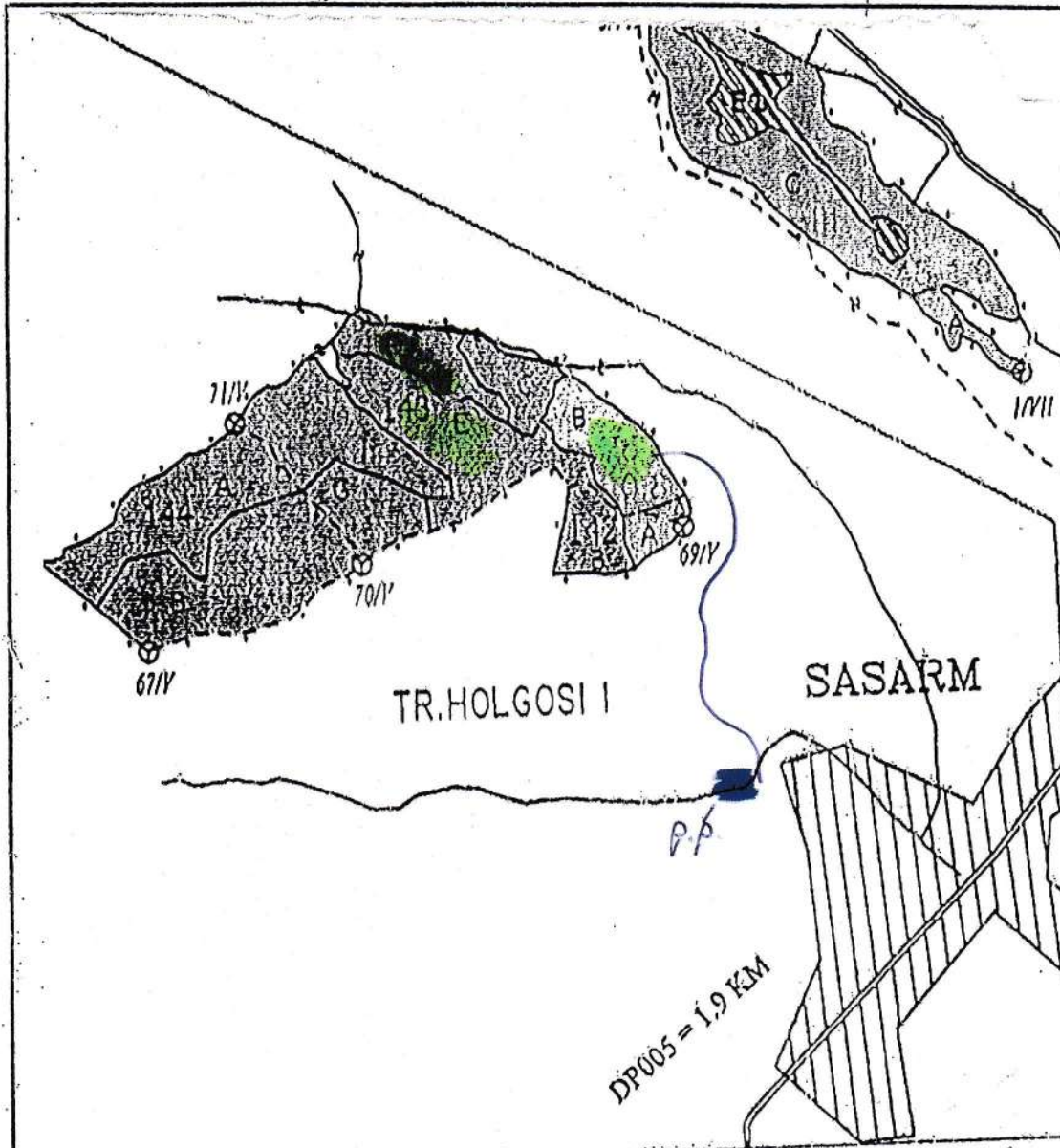


DIRECTIA SILVICĂ BISTRITA  
 OCOLUL SILVIC BECLEAN  
 DISTRICT SILVIC II SPERMEZEU  
 CANTON 19 BECLEAN

OLUL SILVIC BECLEAN  
 INTRARE NR. ....  
 ZIUA .....

SCHITA PARCHETULUI SI A PLTFORMEI PRIMARE

U.P. 7 NIMIGEA u.a. 142B, 143B



LEGENDA

- - selita parchetului
- - platforma primară
- drum de acces

ORDINEA DE LUCRU IN POST	
DOBORAT	COLECTA

INTOCMIT Ing. Brudea Paul  
*Brudea*