



Contează pentru viitor!

**REGIA NAȚIONALĂ A PĂDURILOR – ROMSILVA**  
**DIRECȚIA SILVICĂ CLUJ – OCOLUL SILVIC SOMESUL RECE**

Str. Principala, Nr. 178, Loc. Gilău, Jud. Cluj; Cod poștal 407310;  
ONRC: J40/450/1991; CUI: RO1590120;  
Telefon: 0264371649; Fax: 0264371649;  
E-mail: srece@cluj.rosilva.ro; Pagina web: www.rosilva.ro;

Nr. 2550 /TFR/ 29.08.2024

NOTIFICARE

În conformitate cu prevederile O.M. nr. 767/2018, vă semnalăm faptul că pe suprafața de pădure proprietate publică a statului, administrată de Ocolul Silvic Someșul Rece, în U.P. III Izvoarele Someșului Rece, u.a. 38A și 44 au fost puse în valoare produse accidentale II, arbori uscați atacați de ipide, razlet doborături de vânt, constituindu-se partida 2400194500270 – 564 Rotundu DF Irisoara și Letoase, în volum de 280.48 mc, pe o suprafață de 8.50 ha.

Anexăm la prezenta notificare următoarele :

- actul de punere în valoare, în faza VERIFICAT;
- schița parchetului;
- copie descriere parcelară;
- copie Proces-verbal de verificare APV;
- copie Aviz C.T.A.S. nr. 1039/13.12.2016;
- copie O.M. nr. 255/03.04.2017;
- fotografiile din suprafața afectată;

Precizăm de asemenea următoarele:

- prin extragerea acestor produse accidentale nu se depășește posibilitatea anuală de produse principale, cumulată de la intrarea în vigoare a amenajamentului silvic (2016-2025);
- nu se depășește posibilitatea decenală de produse principale prevăzută în amenajamentul silvic;
- nu este necesară modificarea prevederilor amenajamentului silvic;
- unitățile amenajistice în care s-a făcut punerea în valoare fac parte din aria naturală protejată.

Sef ocol,

Ing. Todea Florin Remus

CDI/CDI/2 ex.



### ACT DE PUNERE ÎN VALOARE NR. 2400194500270

Unitate de Producție: III - Izvoarele Someșului  
 Denumire A.P.V.: 564 Rotundu DF Irisoara si Letoase

Suprafață totală act - (ha): 8.5 Tratament: T. PRODUSE ACCIDENTALE II Natura Produsului: PRODUSE ACCIDENTALE Tehnologia de Exploatare: TRUNCHIURI SI CATARGE Data inventarierii: 19.08.2024 Anul exploataării: 2024 Procedeeul de inventariere: FIR CU FIR Ciocan forma CIRCULARĂ nr.: CJ0505 Accesibilitate: 0-250	Informații privind N.T.S.M.		Grupa de specii	Nr. de arbori	Volum
	Stâncării pe - (ha): Arbori putregăioși - (buc): 51 cu un volum de - (mc): 6.59 Iescării - (buc): cu un volum de - (mc):		Rășinoase FAG Quercinee Diverse tari Diverse moi	2035	280.48
			Total:	2035	280.48

Specia	SORTARE DIMENSIONALĂ							Lemn lucru	Coajă	Lemn de foc		Volum brut
	G1	G2	G3	M1	M2	M3	LS			Total	VF	
MOLID		5.35	16.69	45.45	27.39		13.84	108.72	14.34	157.42	1.33	280.48
TOTAL		5.35	16.69	45.45	27.39		13.84	108.72	14.34	157.42	1.33	280.48

U.A.	Suprafață (ha)		Vârsta ani	Panta G	Semintș utilizabil				Total volum brut
	Par cursă	UA			%	S. tot	Compoziție		
38 A	5.00	45.73	39	15.00			0		127.76
44	3.50	19.07	39	10.00			0		152.72

U.A.	MO	Volum
38 A	127.76	127.76
44	152.72	152.72
Total	280.48	280.48

U.A.	Specia	Diametre		Înălțimi		Vârsta	Vol. arb.	Nr. arb.	Creștere	Sortare dimensională							Coajă	Lemn foc		Volum brut
		dt	dgc	ht	hc					G1	G2	G3	M1	M2	M3	LS		Total	VF	
38 A	MO	15.50	18.47	15.10	15.10	39	0.15	830		4.61	10.05	20.63	12.34		5.43	6.78	67.92	0.51	127.76	
Total U.A.: 38 A								830		4.61	10.05	20.63	12.34		5.43	6.78	67.92	0.51	127.76	
44	MO	14.29	15.88	13.65	13.65	39	0.13	1205		0.74	6.64	24.82	15.05		8.41	7.56	89.50	0.82	152.72	
Total U.A.: 44								1205		0.74	6.64	24.82	15.05		8.41	7.56	89.50	0.82	152.72	
Total General U.A.								2035		5.35	16.69	45.45	27.39		13.84	14.34	157.42	1.33	280.48	

Șef Ocol,

Todea Florin Remus  
  


Întocmit,



Birou Fond Forestier,



Verificat,



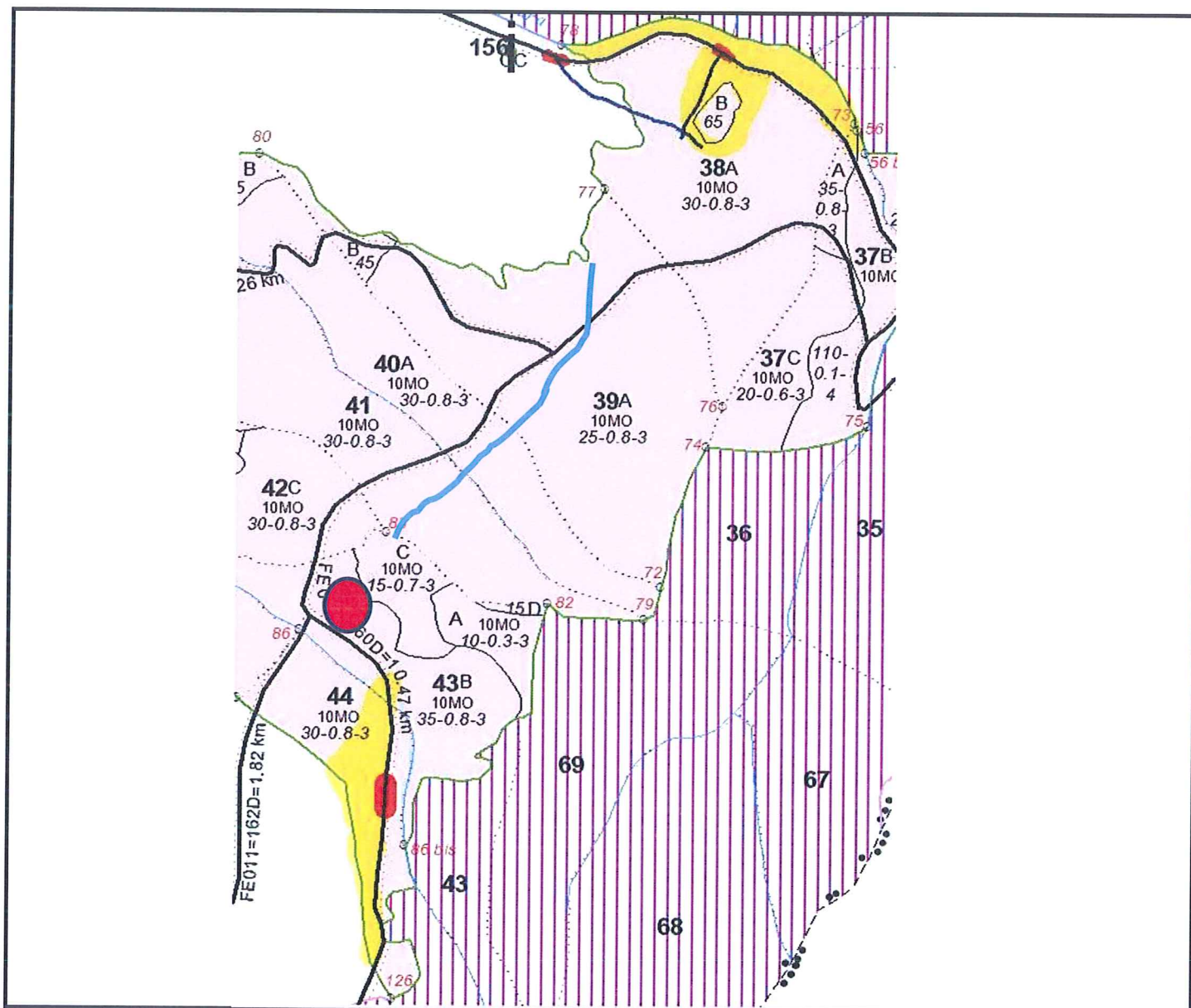
*birou*

**SCHITA PARCHETULUI 56 Rotundu DF Irișoara și Letoase**  
**SUMAL nr.: 2400194500270**

COORDONATE GEOGRAFICE				AMPLASAMENT	
Parchet		Platforma		U.P.	III IZVOARELE SOMESULUI RECE
X (LONGITUDINE)	Y (LATITUDINE)	X (LONGITUDINE)	Y (LATITUDINE)		
23.154559	46.541195	23.153781	46.541477	u.a.	38A
23.141374	46.522066	23.142495	46.521731	u.a.	44

**LEGENDA**

-  Cale permanentă de transport
-  Drum tractor existent
-  Parchet
-  Platforma primară



Conducator lucrare,  
 Teh. Toader Nicolae

Canton 7 Rotundu  
 Padurar Toader Alexandru

28.08.2024  
D. J. FF.  
P. J. J. J.

Proces-verbal de verificare  
Încheiat astăzi, .....

Subsemnatul, Condrea Dorinel, având funcția de inginer silvic, în calitate de persoană desemnată cu verificarea lucrărilor de punere în valoare, în prezența:

- Teodor Nicolae, în calitate de conducător al lucrărilor de teren la evaluarea masei lemnoase/ .....
- ing. Condrea Dorinel, în calitate de persoană care a efectuat lucrările de birou și de elaborare/introducere în SUMAL a actului de punere în valoare în stadiul "CULES"; și
- prod. Teodor Alexandru, în calitate de titular al cantonului silvic F. Rotunda, am procedat la verificarea lucrărilor de evaluare a masei lemnoase din U.P. III. Izvoarele Săsești u.a. ....  
38A, 44, natura produselor accidentale, felul tăierii accidentală.

Constatări:

B. Verificarea lucrărilor de birou

1. Încadrarea în prevederile amenajamentului silvic

Natura tăierii și volumul de extras (intensitatea tăierii) se încadrează în prevederile amenajamentului silvic:

DA ..... (semnătura persoanei desemnate cu verificarea lucrărilor)

NU, cu următoarea argumentație prod. accidentale ..... (semnătura persoanei desemnate cu verificarea lucrărilor)

a) corelația între carnetul de inventariere și actul de punere în valoare, în privința numărului de arbori pe specii;

b) corelația între elementele dendrometrice medii pe specii consemnate în fișele de calcul ale acestora și cele utilizate la calculul actului de punere în valoare;

c) informațiile necesare completării tuturor rubricilor din actul de punere în valoare.

2. Există corelație între carnetul de inventariere și actul de punere în valoare în stadiul "CULES", în privința unităților amenajistice în care s-a efectuat lucrarea:

DA Teodor ..... (semnătura persoanei desemnate cu verificarea lucrărilor)

NU, cu următoarea argumentație ..... (semnătura persoanei desemnate cu verificarea lucrărilor)

3. Există corelație între datele primare (carnetul de inventariere și fișele de despuiere, pe specii, categorii de diametre și clase de calitate) și actul de punere în valoare în stadiul "CULES", în privința numărului de arbori:

DA Teodor ..... (semnătura persoanei desemnate cu verificarea lucrărilor)

NU, cu următoarea argumentație ..... (semnătura persoanei desemnate cu verificarea lucrărilor)

4. Există corelație între înălțimile medii pe specii determinate în teren (consemnate în fișele de calcul) și cele utilizate la calculul actului de punere în valoare:

DA Teodor ..... (semnătura persoanei desemnate cu verificarea lucrărilor)

NU, cu următoarea argumentație ..... (semnătura persoanei desemnate)

5. Au fost introduse în aplicația de calcul actul de punere în valoare, celelalte informații referitoare la evaluare (nr. dispozitiv special de marcat cu amprentă circulară și/sau pătrată, informații NTSM etc.):

DA Teodor ..... (semnătura persoanei desemnate cu verificarea lucrărilor)

NU, cu următoarea argumentație ..... (semnătura persoanei desemnate)

6. Concluzii .....

În urma verificării lucrărilor de evaluare a masei lemnoase

SE PROPUNE:

1. Aprobarea actului de punere în valoare ..... Teodor (semnătura persoanei desemnate)

2. Refacerea parțială a lucrărilor constând în ..... (semnătura persoanei desemnate)

3. Anularea lucrărilor de inventariere ..... (semnătura persoanei desemnate)

Participanți la verificarea lucrărilor de evaluare:

1. Teodor Nicolae ..... (nume, prenume și semnătura)

2. ing. Condrea Dorinel ..... (nume, prenume, funcția și semnătura)

3. prod. Teodor Alexandru ..... titular canton (nume, prenume și semnătura)

DESCRIERE PARCELARA  
OS: Somesul Rece

DS: Cluj-Napoca

UP:

DESCRIEREA STATIONII SI ARBORETULUI										ELM ARB	P R	M RE	VAR STA ANI	DM CM	HM M	C L P	A MES TEC	EL AG AJ	PROVE NIENTA	VI TA LI	DENS		VOLUM	
																					CONS	MC/ HA	MC/ UA	
37 C 10.42 HA GF: 1-3F SUP: M TS: 2312 TP: 1121 SOL: 4101 Versant superior ondulat EXPOZITIE: E INC: 15 G ALTITUDINE: 1500 M LITIERA: intrerupta-subtire TIP FLORA: Hylocomium Artificial de prod. mij. relativ-echien COMP.ACTUALA: 7 MO 3 MO COMP.TEL: 8MO 2 LA SORT: MO Mijl.-gros,cel.,constr.,che VARSTA EXPL.: SEM.UTIL: SUBARBORET: DATE COMPL.: Alte date complement. POL: ERZ: LUCRARI EXEC.: 2010-T.produse accidentale LUCRARI PROP.: INGRIJIREA CULTURILOR,COMPL										MO	7	IN	20	6	5	3			RN	N	0.42	20	208	
										MO	3	P	15	4	3	M		NEC	N	0.18	3	31		
TOTAL													20							0.6	23	239		
DESCRIEREA STATIONII SI ARBORETULUI										ELM ARB	P R	M RE	VAR STA ANI	DM CM	HM M	C L P	A MES TEC	EL AG AJ	PROVE NIENTA	VI TA LI	DENS		VOLUM	
																					CONS	MC/ HA	MC/ UA	
38 A 45.73 HA GF: 1-5M SUP: A TS: 2312 TP: 1121 SOL: 4101 Versant ondulat EXPOZITIE: N INC: 15 G ALTITUDINE: 1350 - 1550 M LITIERA: intrerupta-subtire TIP FLORA: Hylocomium Artificial de prod. mij. relativ-echien COMP.ACTUALA: 7 MO 3 MO COMP.TEL: 10MO SORT: MO Gros,cherestea VARSTA EXPL.: 100 ani SEM.UTIL: SUBARBORET: DATE COMPL.: Alte date complement. POL: ERZ: LUCRARI EXEC.: 2012-T.igienea 2015-Rarituri LUCRARI PROP.: RARITURI										MO	7	P	30	12	9	3		.1	NEC	N	0.56	76	3475	
										MO	3	IN	35	16	12	3	M	.1	RN	N	0.24	50	2287	
TOTAL													30								0.8	126	5762	
DESCRIEREA STATIONII SI ARBORETULUI										ELM ARB	P R	M RE	VAR STA ANI	DM CM	HM M	C L P	A MES TEC	EL AG AJ	PROVE NIENTA	VI TA LI	DENS		VOLUM	
																					CONS	MC/ HA	MC/ UA	
38 B 1.42 HA GF: 1-5M SUP: A TS: 2312 TP: 1121 SOL: 4101 Versant mijlociu ondulat EXPOZITIE: NV INC: 10 G ALTITUDINE: 1400 M LITIERA: intrerupta-subtire TIP FLORA: Hylocomium Natural fundamental prod. mij. relativ-echien COMP.ACTUALA: 10 MO COMP.TEL: 10MO SORT: MO Gros,cherestea VARSTA EXPL.: 100 ani SEM.UTIL: SUBARBORET: DATE COMPL.: Alte date complement. Dob. destul de frecv. POL: ERZ: LUCRARI EXEC.: 2007-T.igienea 2012-Rarituri LUCRARI PROP.: T.IGIENA										MO	10	IN	65	24	18	3		.4	RN	N	0.70	264	375	
TOTAL													65								0.7	264	375	
DESCRIEREA STATIONII SI ARBORETULUI										ELM ARB	P R	M RE	VAR STA ANI	DM CM	HM M	C L P	A MES TEC	EL AG AJ	PROVE NIENTA	VI TA LI	DENS		VOLUM	
																					CONS	MC/ HA	MC/ UA	
39 A 56.23 HA GF: 1-5M SUP: A TS: 2312 TP: 1121 SOL: 4101 Versant ondulat EXPOZITIE: N INC: 10 G ALTITUDINE: 1450 - 1550 M LITIERA: intrerupta-subtire TIP FLORA: Hylocomium Natural fundamental prod. mij. relativ-echien COMP.ACTUALA: 7 MO 3 MO COMP.TEL: 10MO SORT: MO Gros,cherestea VARSTA EXPL.: 100 ani SEM.UTIL: SUBARBORET: DATE COMPL.: Alte date complement. POL: ERZ: LUCRARI EXEC.: 2007-T.igienea 2013-T.igienea LUCRARI PROP.: RARITURI										MO	7	IN	25	12	9	3			RN	N	0.56	76	4273	
										MO	3	P	20	10	7	3	M		NEC	N	0.24	22	1237	
TOTAL													25								0.8	98	5510	

N

Alte c  
comp  
ment

18  
244  
24  
244

Alte d  
compl  
menta

249  
516

Alte d  
compl  
menta

faile  
108  
232  
232


Alte d  
compl  
menta

DESCRIERE PARCELARA  
OS: Somesul Rece


DS: Cluj-Napoca

UP: 3

DESCRIEREA STATIUNII SI ARBORETULUI										ELM ARB	P R	M RE	VAR STA	DM CM	HM M	C L	A MES	EL AG	PROVE NIENTA	VI TA	DENS		VOLUM			CRES
																					CONS	MC/ HA	MC/ UA	MC/ HA		
44 19.07 HA GF: 1-3F 5M SUP: M TS: 2312 TP: 1121 SOL: 4101 Versant ondulat EXPOZITIE: NE INC: 10 G ALTITUDINE: 1500 M LITIERA: intrerupta-subtire TIP FLORA: Hylocomium Artificial de prod. mij. relativ-echien COMP.ACTUALA: 3 MO 7 MO COMP.TEL: 10MO SORT: MO Gros,cherestea VARSTA EXPL.: SEM.UTIL: SUBARBORET: DATE COMPL.: Alte date complement. POL: ERZ: LUCRARI EXEC.: 2007-T.igiена 2014-T.igiена LUCRARI PROP.: T.IGIENA										MO	3	IN	35	16	12	3	M		RN	N	0.24	50	954	33		
										MO	7	P	30	12	9	3			NEC	N	0.56	76	1449	74		
TOTAL													30								0.8	126	2403	107		
45 25.53 HA GF: 1-5M SUP: A TS: 2312 TP: 1121 SOL: 4101 Versant ondulat EXPOZITIE: NE INC: 15 G ALTITUDINE: 1450-1500 M LITIERA: intrerupta-subtire TIP FLORA: Hylocomium Artificial de prod. mij. relativ-echien COMP.ACTUALA: 10 MO COMP.TEL: 10MO SORT: MO Gros,cherestea VARSTA EXPL.: 100 ani SEM.UTIL: SUBARBORET: DATE COMPL.: Alte date complement. Doborituri izolate POL: ERZ: LUCRARI EXEC.: 2007-T.igiена 2012-T.igiена LUCRARI PROP.: T.IGIENA										MO	10	P	45	20	16	3		.3	NEC	N	0.80	254	6485	114		
TOTAL													45								0.8	254	6485	114		
46 A 1.03 HA GF: 1-5M SUP: A TS: 2312 TP: 1121 SOL: 4101 Versant ondulat EXPOZITIE: NE INC: 23 G ALTITUDINE: 1300-1400 M LITIERA: intrerupta-subtire TIP FLORA: Hylocomium Natural fundamental prod. mij. relativ-echien COMP.ACTUALA: 10 MO COMP.TEL: 10MO SORT: MO Gros,cherestea VARSTA EXPL.: 100 ani SEM.UTIL: SUBARBORET: DATE COMPL.: Alte date complement. POL: ERZ: LUCRARI EXEC.: LUCRARI PROP.: RARITURI										MO	10	P	45	20	17	3		.3	NEC	N	0.80	278	286	114		
TOTAL													45								0.8	278	286	114		
46 B 20.46 HA GF: 1-5M SUP: A TS: 2312 TP: 1121 SOL: 4101 Versant ondulat EXPOZITIE: NE INC: 23 G ALTITUDINE: 1300-1400 M LITIERA: intrerupta-subtire TIP FLORA: Hylocomium Natural fundamental prod. mij. relativ-echien COMP.ACTUALA: 9 MO 1 MO COMP.TEL: 8MO 2 LA SORT: MO Gros,cherestea VARSTA EXPL.: 100 ani SEM.UTIL: SUBARBORET: DATE COMPL.: Alte date complement. POL: ERZ: LUCRARI EXEC.: 2009-T.produse accidentale 2015-T.produse accidentale LUCRARI PROP.: IMPADURIRI(poieni si goluri)										MO	9	IN	10	2	2	3			RN	N	0.45	4	82			
										MO	1	P	5			3	M		E3203	N	0.05					
TOTAL													10								0.5	4	82			



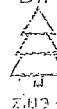
Alte coment  
T  
18  
Alte coment  
75  
117  
142  
312  
Alte coment  
75  
117  
141  
141  
136  
Alte coment



## MINISTERUL APELOR ȘI PĂDURILOR



ORDIN

REGIA NAȚIONALĂ A PĂDURILOR  
DIRECȚIA SILVICĂ CLUJ-NAPOCA  
REGISTRATURĂ

NR.

LUNA

AN

2017

Nr. 255 / 08.04.2017

pentru aprobarea amenajamentului silvic al fondului forestier proprietate publică a statului,  
administrat de Ocolul Silvic Someșu Rece, Direcția Silvică Cluj

Având în vedere Referatul de aprobare nr. 65573/DI/06.03.2017 al Direcției Politici și Strategii în Silvicultură,

În conformitate cu Avizul Comisiei tehnice de avizare pentru silvicultură din Ministerul Mediului, Apelor și Pădurilor nr. 1039/13.12.2016 și ținând cont de Decizia etapei de încadrare nr. 6/25.01.2017 a Agenției pentru Protecția Mediului Cluj,

În baza Ordonanței de urgență a Guvernului nr. 1/2017 pentru stabilirea unor măsuri în domeniul administrației publice centrale și pentru modificarea și completarea unor acte normative,

În temeiul prevederilor art. 22 alin. (1) din Legea nr. 46/2008 – Codul silvic, republicată, cu modificările ulterioare, precum și ale art. 13 alin. (5) din Hotărârea Guvernului nr. 20/2017 privind organizarea și funcționarea Ministerului Apelor și Pădurilor,

ministrul apelor și pădurilor emite următorul

ORDIN:

Art. 1. – Se aprobă amenajamentul silvic al fondului forestier proprietate publică a statului, administrat de Ocolul Silvic Someșu Rece, Direcția Silvică Cluj.

Art. 2. – Direcția Politici și Strategii în Silvicultură din cadrul Ministerului Apelor și Pădurilor transmite prezentul ordin Regiei Naționale a Pădurilor – Romsilva, care răspunde de aplicarea și respectarea prevederilor acestuia.

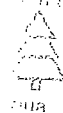
Art. 3. – Prezentul ordin s-a întocmit în 3 exemplare, două pentru emitent, iar al treilea pentru Regia Națională a Pădurilor – Romsilva.





MINISTERUL MEDIULUI, APELOR ȘI PĂDURILOR  
Comisia tehnică de avizare pentru silvicultură

ROMANIA NAȚIONALĂ A PĂDURILOR  
DIRECȚIA SILVICĂ CLUJ-NAPOCA  
REGISTRATURĂ



NR. 06

Juna

5/8

02

2017

AVIZ CTAS nr. 1039 din 13.12.2016

pentru amenajamentul silvic al fondului forestier proprietate publică a statului,  
administrat de Ocolul Silvic Someșu Rece, Direcția Silvică Cluj.

1. Au participat la ședința de avizare:

Președinte de ședință: Ilie Mihalache

Membri CTAS: Octavian Popescu, Florin Achim, Ramona Cherăscu – Zotta, Marian Tudoran,  
Banu Constantin, Cristea Ioan, Marcu Petre, Gheorghe Gheorghică, Macău Cristian, Cristea Marius

2. Din analiza făcută în cadrul ședinței de avizare a rezultat:

Amenajamentul a fost întocmit și avizat de I.N.C.D.S. "Marin Drăcea" – Stațiunea Bistrița cu  
procesul verbal C.T.E. nr. 499 din 18.11.2016, șef proiect ing. Eugenia Tătar, expert CTAP ing.  
Valentin Rusu. Amenajamentul a fost recepționat de beneficiar.

Perioada de aplicare a amenajamentului silvic al fondului forestier proprietate publică a  
statului, administrat de Ocolul Silvic Someșu Rece este 01.01.2016 – 31.12.2025.

3. Cu ocazia examinării amenajamentului, Comisia a constatat următoarele:

Suprafața ocolului silvic este de 8904,00 ha, este cuprinsă în 4 unități de producție și are ca  
folosințe: păduri și terenuri destinate împăduririi sau reîmpăduririi – 8755,19 ha din care terenuri de  
reîmpădurit – 25,42 ha, terenuri afectate gospodăririi silvice – 104,05 ha, terenuri neproductive – 33,89  
ha și terenuri scoase temporar din fondul forestier – 10,87 ha (transmise prin acte normative – 0,74 și  
ocupajii și litigii – 10,13 ha);

– Suprafața încadrată în grupa I funcțională este de 6814,73 ha;

– Suprafața încadrată în grupa a II a funcțională este de 1940,46 ha;

– Structura fondului forestier (date medii):

compoziție: 74MO 16FA 3BR 2PAM 1ME 1LA 1CA 1DR 1DT ; vârsta medie: 54 ani;  
volumul la ha: 137 m<sup>3</sup>; consistența medie: 0,59; clasa de producție medie: III.5, indicele de creștere  
curentă: 5,0 m<sup>3</sup>/an/ha; fond lemnos total: 1196358 m<sup>3</sup>.

Procesul de producție s-a organizat în următoarele subunități de gospodărire:

S.U.P. A – Codru regulat – sortimente obișnuite:.....5735,22 ha;  
S.U.P. M – Păduri supuse regimului de conservare deosebită:.....2928,08 ha;  
S.U.P. K – Rezervații de semințe: .....64,55 ha;  
S.U.P. E – Păduri supuse regimului de ocrotire integrală.....1,92 ha.

Bazele de amenajare:

– regim: codru;

– compoziția țel: corespunzătoare tipului natural fundamental de pădure pentru arboretele  
exploatabile și compoziția țel la exploatabilitate pentru celelalte arborete;

– tratamente: tăieri progresive, tăieri succesive, tăieri rase;

– exploatabilitatea: de protecție pentru arboretele încadrate în grupa I funcțională și tehnică  
pentru arboretele încadrate în grupa a II a funcțională;

– ciclul: 100 ani, 110 ani – S.U.P. A.

Posibilitatea:

- Posibilitatea de produse principale: 6733 m<sup>3</sup>/an;

- Posibilitatea de produse secundare: 2238 m<sup>3</sup>/an, din care rărituri 2090 m<sup>3</sup>/an;

- Volum maxim posibil de extras prin lucrări de conservare: 3941 m<sup>3</sup>/an.

Lucrări prevăzute în deceniul în curs:

– asigurarea regenerării naturale: 1386,96 ha;

6.02.2017  
- ing. Ciu  
- ing. Ioan  
- O.S. Someșu

- îngrijirea culturilor tinere: 2483,23 ha;
- degajări: 16,34 ha;
- curățiri: 237,43 ha, 1483 m<sup>3</sup>;
- rărituri: 805,03 ha, 20898 m<sup>3</sup>;
- tăieri de regenerare: 1049,63 ha, 67334 m<sup>3</sup>, din care:
  - tăieri progresive: 1011,79 ha, 65206 m<sup>3</sup>;
  - tăieri succesive: 15,80 ha, 1027 m<sup>3</sup>;
  - tăieri rase: 22,04 ha, 1101 m<sup>3</sup>.
- tăieri de igienă: 3174,37 ha, 22599 m<sup>3</sup>;
- lucrări de conservare: 1079,03 ha, 39406 m<sup>3</sup>;
- împăduriri: 1922,29 ha.

Rețeaua de drumuri: 19,52 m/ha, care asigură o accesibilitate a pădurilor de 87%.

4. **Concluzii rezultate:** se propune avizarea favorabilă a amenajamentului silvic al fondului forestier proprietate publică a statului, administrat de Ocolul Silvic Someșu Rece, Direcția Silvică Cluj. Beneficiarul are obligația de a parcurge procedura legală de avizare de mediu, conform H.G. 1076/2004 privind stabilirea procedurii de realizare a evaluării de mediu pentru planuri și programe.

5. **Comisia:**

**AVIZEAZĂ FAVORABIL**

Amenajamentul silvic al fondului forestier proprietate publică a statului,  
administrat de Ocolul Silvic Someșu Rece, Direcția Silvică Cluj

6. Difuzarea prezentului aviz către toți factorii interesați se va face prin grija secretariatului CTAS din minister.

Președinte CTAS,  
Secretar de Stat

Erika STANCIU

