



REGIA NAȚIONALĂ A PĂDURILOR ROMSILVA
DIRECȚIA SILVICĂ MARAMUREȘ
OCOLUL SILVIC POIENI
ROMÂNIA, 437260, Ruscova, str. Principală, nr.21
Tel. 0262 365 082, Fax. 0262 365 016
Email: ospoieni@marasilva.ro; http://www.marasilva.ro

Nr : 7441/29.08.2024

CATRE,
GARDA FORESTIERA CLUJ

NOTIFICARE
DOCUMENTATIE ACCIDENTALE II, OCOLUL SILVIC POIENI,

In urma unor furtunii, pe suprafata Ocolului silvic Poieni au intervenit produse accidentale din rupturi si doboraturi de vant, produse care s-au indentificat in baza rapoartelor de semnalare dresate de catre personalul de teren si care s-au inventariat constituindu-se acte de punere in valoare.

1. apv 962 AC II LUTOASA din cadrul OS Poieni, UP V RICA, ua 125A,125C.

- Unitatile amenajistice sunt cuprinsa in amenajamentul silvic al OS Poieni editia 2016 UP V RICA, si este situata in limitele siturilor Natura 2000, in Parcul Natural Muntii Maramuresului, zona tampon, nu are restrictii privind protectia mediului, AMENAJAMENT NOTIFICAT

1. suprafata ua **125A** de 26.23 ha, afectata cu doboraturi si rupturi dispersate pe toata suprafata de 26.23 ha, in volum de 16.46 mc

- proprietar statul roman R.N.P.-ROMSILVA.

- natura produselor : accidentale II.

- suprafata ce trebuie impadurita : nu e cazul.

factori destabilizatorii :doboraturi si rupturi de vant, deteriorati de vanat si fulgere

2. suprafata ua **125C** de 3.84 ha, afectata cu doboraturi si rupturi dispersate pe toata suprafata de 3.84 ha, in volum de 114.03 mc

- proprietar statul roman R.N.P.-ROMSILVA.

- natura produselor : accidentale II.

- suprafata ce trebuie impadurita : nu e cazul.

- factori destabilizatorii :doboraturi si rupturi de vant, deteriorati de vanat si fulgere

- volum din apv de **130.49 mc.**

- nu face obiectul modificarii amenajamentului silvic deoarece volumul afectat din APV pe unitati amenajistice este sub 20% din volumul de masa lemnoasa ramas in ua-uri.

Sef ocol
Ing Cornea Cristian



Resp Fond Forestier.
Ing Ioan Maris

ACT DE PUNERE ÎN VALOARE NR. 2400144001790

Unitate de Producție: V - Rica

Denumire A.P.V.: 962 LUTOASA

Suprafață totală act - (ha): 4.8 Tratament: T. PRODUSE ACCIDENTALE II Natura Produsului: PRODUSE ACCIDENTALE Tehnologia de Exploatare: SORTIMENTE SI MULTIPLI DE SORTIMENTE Data inventarierii: 21.08.2024 Anul exploatării: 2024 Procedul de inventariere: FIR CU FIR Ciocan forma CIRCULARĂ nr.: MM1208 Accesibilitate: >1500	Informații privind N.T.S.M.	Grupa de specii	Nr. de arbori	Volum
	Stâncării pe - (ha): Arbori putregăioși - (buc): 2 cu un volum de - (mc): 0.33 Iescării - (buc): 39 cu un volum de - (mc): 6.85	Rășinoase FAG Quercinee Diverse tari Diverse moi	272 5 1	128.4 1.62 0.47

Specia	SORTARE DIMENSIONALĂ							Lemn lucru	Coajă	Lemn de foc		Volum brut
	G1	G2	G3	M1	M2	M3	LS			Total	VF	
FAG		0.16		0.02	0.01	0.04	0.02	0.25	0.02	1.35	0.13	1.62
MOLID	4.50	14.76	5.17	4.23	1.17		0.37	30.20	3.03	95.17		128.40
PALTIN DE MUNTE		0.05		0.01				0.06	0.01	0.40	0.02	0.47
TOTAL	4.50	14.97	5.17	4.26	1.18	0.04	0.39	30.51	3.06	96.92	0.15	130.49

U.A.	Suprafață (ha)		Vârsta ani	Panta G	Semințis utilizabil			Total volum brut
	Par cursă	UA			%	S. tot	Compoziție	
125 A	1.00	26.23	49	30.00			0	16.46
125 C	3.80	3.84	39	20.00			0	114.03

U.A.	FA	MO	PAM	Volum
125 A	0.91	15.08	0.47	16.46
125 C	0.71	113.32		114.03
Total	1.62	128.40	0.47	130.49

U.A.	Specia	Diametre		Înălțimi		Vârsta	Vol. arb.	Nr. arb.	Creștere	Sortare dimensională							Coajă	Lemn foc		Volum brut	
		d1	d2	ht	hc					G1	G2	G3	M1	M2	M3	LS		Total	VF		
125 A	FA	20.50	20.50	13.38	13.38	49	0.23	4			0.07		0.01		0.04	0.02	0.01	0.76	0.08	0.91	
	MO	31.91	31.91	18.02	18.02	49	0.64	25		0.19	1.36	0.42	0.34	0.09		0.03	0.24	12.41		15.08	
	PAM	32.00	32.00	12.00	12.00	49	0.47	1			0.05		0.01				0.01	0.40	0.02	0.47	
Total U.A.: 125 A									30		0.19	1.48	0.42	0.36	0.09	0.04	0.05	0.26	13.57	0.10	16.46
125 C	FA	36.00	36.00	14.50	14.50	39	0.71	1			0.09		0.01	0.01			0.01	0.59	0.05	0.71	
	MO	29.58	32.27	16.28	16.28	39	0.51	247		4.31	13.40	4.75	3.89	1.08		0.34	2.79	82.76		113.32	
Total U.A.: 125 C									248		4.31	13.49	4.75	3.90	1.09		0.34	2.80	83.35	0.05	114.03
Total General U.A.									278		4.50	14.97	5.17	4.26	1.18	0.04	0.39	3.06	96.92	0.15	130.49

Șef Ocol,


Cornea Cristian



Întocmit,


Birou Fond Forestier,

Verificat



DIRECTIA SILVICA MARAMURES
 OCOLUL SILVIC POIENI

SCHITA PARCHETULUI SI A PLATFORMEI PRIMARE



Partida	Natura produs	up	ua	Coordonate parchet		Coordonate rampa	
962/2400144001790	AC II	V	125A. 125C	47.860890	24.582930	47.869650	24.567820
				47.864960	24.591630		
Limita de parcela						
Limita si indicative de subparcela :,A,B,C...				_____			
SUPRAFATA PARCHET				_____			
PLATFORMA PRIMARA				_____			
DRUM AUTO FORESTIER				_____			
PARAU				_____			
BORNA PARCELARA				216,217,252			

INTOCMIT:
 Ing Taut Ioan Florin

DESCRIEREA STATIONII SI ARBORETULUI																		
ELM ARB	P R P	M R P	VAR RE GE	STA ANI	DM CM	HM M	C L P	A MES TEC	EL AG AJ	PROVE NIENTA	VI TA LI	DENS			VOLUM			CRES
												CONS	MC/ HA	MC/ UA	MC/ HA			
124 A 15.24 HA GF: 1-5B 5M SUP: A TS: 3332 TP: 1341 SOL: 3101 Versant ondulat EXPOZITIE: NV INC: 25 G ALTITUDINE: 780 - 1170 M LITIERA: continua-subtire TIP FLORA: Aspenda-Dentaria Natural fundamental prod. mij. relativ-echien COMP.ACTUALA: 8 MO 1 BR 1 FA COMP.TEL: 8MO 1 BR 1 FA SORT: MO Gros,cherestea VARSTA EXPL.: 100 ani FA Gros si mijl.,cherestea SEM.UITL: SUBARBORET: DATE COMPL.: Alte date complement. POL: ERZ: LUCRARI EXEC.: 2009-Curatori LUCRARI PROP.: RARITURI																		
TOTAL				35			3					0.8	189	2880	10.4			
DESCRIEREA STATIONII SI ARBORETULUI																		
124 B 31.06 HA GF: 1-5B 5M SUP: A TS: 3332 TP: 1341 SOL: 3101 Versant ondulat EXPOZITIE: NV INC: 20 G ALTITUDINE: 780 - 1170 M LITIERA: continua-subtire TIP FLORA: Asperula-Dentaria Natural fundamental prod. mij. relativ-echien COMP.ACTUALA: 6 FA 3 MO 1 BR COMP.TEL: 6FA 3 MO 1 BR SORT: FA Gros si mijl.,cherestea VARSTA EXPL.: 110 ani FA Gros si mijl.,cherestea SEM.UITL: SUBARBORET: DATE COMPL.: Alte date complement. POL: ERZ: LUCRARI EXEC.: 2008-Degajari 2013-Degajari LUCRARI PROP.: CURATIRI																		
TOTAL				20			3					0.8	60	1864	5.7			
DESCRIEREA STATIONII SI ARBORETULUI																		
125 A 26.23 HA GF: 1-5B 5M SUP: A TS: 3332 TP: 1341 SOL: 3101 Versant ondulat EXPOZITIE: NV INC: 30 G ALTITUDINE: 830 - 1150 M LITIERA: continua-subtire TIP FLORA: Asperula-Dentaria Artificial de prod. mij. relativ-echien COMP.ACTUALA: 6 MO 4 FA COMP.TEL: 6MO 4 FA SORT: MO Gros,cherestea VARSTA EXPL.: 110 ani FA Gros si mijl.,cherestea SEM.UITL: SUBARBORET: DATE COMPL.: Alte date complement. POL: ERZ: LUCRARI EXEC.: 2008-T.produce accidentate 2014-Raritari LUCRARI PROP.: RARITURI																		
TOTAL				40			3					0.8	218	5718	9.9			
DESCRIEREA STATIONII SI ARBORETULUI																		
125 B 6.44 HA GF: 1-5B 5M SUP: A TS: 2332 TP: 1114 SOL: 3201 Versant superior ondulat EXPOZITIE: V INC: 20 G ALTITUDINE: 1070 - 1170 M LITIERA: continua-subtire TIP FLORA: Oxalis-Dentaria Artificial de prod. mij. relativ-echien COMP.ACTUALA: 10 MO COMP.TEL: 10MO SORT: MO Gros,cherestea VARSTA EXPL.: 100 ani FA Gros si mijl.,cherestea SEM.UITL: SUBARBORET: DATE COMPL.: Alte date complement. POL: ERZ: LUCRARI EXEC.: 2008-T.produce accidentate 2014-Raritari LUCRARI PROP.: T.IGIENA																		
TOTAL				65			3					0.7	351	2260	8.5			

124 A	Date complementare	S-a extras un volum de 46 mc. Diseminat PAM,FR. Variații de elemente taxatorice și de consistență între 0,8-0,9.
Aplicarea amenajamentului		

124 B	Date complementare	Diseminat PAM. Variații de vârstă între 15-25 ani și de consistență între 0,8-0,9. Circa 20% MO cu proveniența din plantații.
Aplicarea amenajamentului		

125 A	Date complementare	S-a extras un volum de 650 mc. Diseminat PAM,FR. Variații de elemente taxatorice și de consistență între 0,8-0,9. Circa 20% MO cu proveniența din regenerare naturală. Tăieri ilegale : 4 mc.
Aplicarea amenajamentului		
$\frac{192}{2018} = \frac{M_p}{176,89} = \frac{P_i}{207,08} = \frac{P_{au}}{73,78} = 456,75\%$		

125 B	Date complementare	S-a extras un volum de 332 mc. Diseminat PAM,FR,FA. Variații de elemente taxatorice și de consistență între 0,6-0,8. Tăieri ilegale : 30 mc.
Aplicarea amenajamentului		

125 C	Date complementare	Diseminat FA. Variații de elemente taxatorice și de consistență între 0,7-0,9. Tăieri ilegale : 2 mc.
<i>Aplicarea amenajamentului</i>		

125M	Date complementare	Ocupație. Există acte de întabulare a unei persoane fizice fără a fi retrocedată în baza legilor fondului forestier, motiv pentru care a fost încadrată la ocupații și litigii.
<i>Aplicarea amenajamentului</i>		

126 A	Date complementare	S-a extras un volum de 1751 mc. Diseminat PAM,FR. Variații de elemente taxatorice și de consistență între 0,7-0,9. Tăieri ilegale : 150 mc.
<i>Aplicarea amenajamentului</i>		

126 B	Date complementare	Spre unitatea amenajistică 127 C un pălc mic de MO de circa 35 ani.
<i>Aplicarea amenajamentului</i>		

PLANUL LUCRARILOR DE INGRIJIRE A ARBORETELOR

DS: Maramures

OS: Poteni

UP: 5

Pag.: 2

Drum	UA	RARI TURI			CURATIRI			DEGAJARI			IGIENA								
		Supra- fata	Varsta	CNS	Volu actual	Nr. Crest.	Nr. in. par curs	SPR	Volde	extra	UA	Supra- fata	Varsta	CNS	Supra- fata	Volde	extra		
Total drum		Ha	Ani	0.8	Mc	1796	268	1	17.39	328	147 A	96.51	19	0.8	4531	510	67.83	510	
FE029	147 B	181.20	42	0.8	40565	1796	268	1	17.39	328	147 A	10.88	20	0.9	730	1	10.88	116	
Total drum		34.78	30	0.8	3373	268			17.39	328	148 C	19.99	20	0.8	960	1	10.00	71	
FE030		34.78	30	0.8	3373	268			17.39	328		7.53	20	0.8	437	1	3.77	32	
Total drum											169 A	38.40	20	0.8	2127	24.65	219		
FE044											173	34.69	15	0.9	174	2	52.04	77	
Total drum											174 A	52.84	20	0.9	3540	1	52.84	566	
Total drum												18.60	20	0.9	1209	1	18.60	194	
FE044												106.13	18	0.9	4923	123.48	837		
Total drum																		3.34	23
Total cat. drum		718.53	45	0.8	157018	6666			379.91	10855		365.23	18	0.9	15830	321.13	2145	174.52	1256
Total grupa		718.53	45	0.8	157018	6666			379.91	10855		365.23	18	0.9	15830	321.13	2145	130.46	78
FN003											63 B	42.25	20	0.8	1563	1	21.13	93	
Total drum											64 A	28.93	10	0.9	174	1	28.93	26	
FN004												71.18	16	0.8	1737	50.06	119		
Total drum																		6.45	39
FN006	124 A	15.24	35	0.8	2880	158			7.62	221	124 B	31.06	20	0.8	1864	1	15.53	140	
Total drum		26.23	40	0.8	5718	259			13.12	491								26.60	10
125 A																		14.03	84
127 B		10.87	30	0.8	869	86			5.44	97								13.92	10
127 D		4.97	30	0.8	636	53			2.49	70								22.64	10
Total drum		57.31	36	0.8	10103	556			28.67	879		31.06	20	0.8	1864	15.53	140	36.56	10
Total cat. drum		57.31	36	0.8	10103	556			28.67	879		102.24	17	0.8	3601	65.59	259	63.16	10
Total grupa		57.31	36	0.8	10103	556			28.67	879		102.24	17	0.8	3601	65.59	259	63.16	10
Total UP		775.84	44	0.8	167121	7222			408.58	11734		467.47	17	0.9	19431	386.72	2404	193.62	69
Total drum																		193.62	69
Total drum																		2036.07	14955
Total drum																			29093

125A



125C





REGIA NAȚIONALĂ A PĂDURILOR ROMSILVA
DIRECȚIA SILVICĂ MARAMUREȘ
OCOLUL SILVIC POIENI
ROMÂNIA, 437260, Ruscova, str. Principală, nr.21
Tel. 0262 365 082, Fax. 0262 365 016
Email: ospoieni@marasilva.ro; http://www.marasilva.ro

Nr : 7445/29.08.2024

CATRE,
GARDA FORESTIERA CLUJ

NOTIFICARE
DOCUMENTATIE ACCIDENTALE I, OCOLUL SILVIC POIENI,

In urma unor furtunii, pe suprafata Ocolului silvic Poieni au intervenit produse accidentale din rupturi si doboraturi de vant, produse care s-au indentificat in baza rapoartelor de semnalare dresate de catre personalul de teren si care s-au inventariat constituindu-se acte de punere in valoare.

1. apv 967 AC I P.LUTOASA din cadrul OS Poieni, UP V RICA, ua 127A

- Unitatile amenajistice sunt cuprinsa in amenajamentul silvic al OS Poieni editia 2016 UP V RICA, si este situata in limitele siturilor Natura 2000, in Parcul Natural Muntii Maramuresului, zona tampon, nu are restrictii privind protectia mediului, AMENAJAMENT NOTIFICAT

1. suprafata ua **127A** de 22.77 ha, afectata cu doboraturi si rupturi dispersate pe toata suprafata de 22.77 ha, in volum de 511.87 mc

- proprietar statul roman R.N.P.-ROMSILVA.

- natura produselor : accidentale I.

- suprafata ce trebuie impadurita : nu e cazul.

factori destabilizatorii : doboraturi si rupturi de vant, deteriorati de vanat si fulgere

- **volum din apv de 511.87 mc.**

- nu face obiectul modificarii amenajamentului silvic deoarece volumul afectat din APV pe unitati amenajistice este sub 20% din volumul de masa lemnoasa ramas in ua-uri.

Sef ocol
Ing Cornea Cristian

Resp Fond .Forestier.
Ing Ioan Maris

ACT DE PUNERE ÎN VALOARE NR. 2400144001800

Unitate de Producție: V - Rica
Denumire A.P.V: 967 P, LUTOASA

Suprafață totală act - (ha): 15.0 Tratament: T, PRODUSE ACCIDENTALE I Natura Produsului: PRODUSE ACCIDENTALE Tehnologia de Exploatare: SORTIMENTE SI MULTIPLI DE SORTIMENTE Data inventarierii: 26.08.2024 Anul exploataării: 2024 Procedul de inventariere: FIR CU FIR Ciocan forma CIRCULARĂ nr.: MM1208 Accesibilitate: >1500	Informații privind N.T.S.M.		Grupa de specii	Nr. de arbori	Volum
	Stâncării pe - (ha): Arbori putregăioși - (buc): 38 cu un volum de - (mc): 11.73 Iescarii - (buc): 142 cu un volum de - (mc): 43.78		Rășinoase FAG Quercinee Diverse tarl Diverse moi	957 46 6	497.07 13.84 0.96
	Total:			1009	511.87

Specia	SORTARE DIMENSIONALĂ							Lemn lucru	Coajă	Lemn de foc		Volum brut
	G1	G2	G3	M1	M2	M3	LS			Total	VF	
FAG		0.78		0.61	0.56	0.33	0.10	2.38	0.16	11.30	1.06	13.84
BRAD	1.20	1.55	0.36	0.49	0.10		0.02	3.72	0.41	1.25		5.38
MOLID	10.43	58.58	21.57	17.44	4.72		1.55	114.29	11.62	365.78		491.69
PĂLTIN DE MUNTE					0.07	0.05	0.01	0.13	0.02	0.81	0.09	0.96
TOTAL	11.63	60.91	21.93	18.54	5.45	0.38	1.68	120.52	12.21	379.14	1.15	511.87

U.A.	Suprafață (ha)		Vârsta ani	Panta G	Semințis utilizabil			Total volum brut
	Par cursă	UA			%	S. tot	Compoziție	
127 A	15.00	22.77	64	25.00			0	511.87

U.A.	FA	BR	MO	PAM	Volum
127 A	13.84	5.38	491.69	0.96	511.87
Total	13.84	5.38	491.69	0.96	511.87

U.A.	Specia	Diametre		Înălțimi		Vârsta	Vol. arb.	Nr. arb.	Creștere	Sortare dimensională							Coajă	Lemn foc		Volum brut
		dt	dcg	ht	hc					G1	G2	G3	M1	M2	M3	LS		Total	VF	
127 A	FA	22.98	24.00	13.60	13.60	64	0.30	46			0.78		0.61	0.56	0.33	0.10	0.16	11.30	1.06	13.84
	BR	33.43	33.43	17.57	17.57	64	0.77	7		1.20	1.55	0.36	0.49	0.10		0.02	0.41	1.25		5.38
	MO	30.11	32.62	17.30	17.30	64	0.55	950		10.43	58.58	21.57	17.44	4.72		1.55	11.62	365.78		491.69
	PAM	17.00	17.00	13.33	13.33	64	0.16	6						0.07	0.05	0.01	0.02	0.81	0.09	0.96
Total U.A.: 127 A								1009		11.63	60.91	21.93	18.54	5.45	0.38	1.68	12.21	379.14	1.15	511.87
Total General U.A.								1009		11.63	60.91	21.93	18.54	5.45	0.38	1.68	12.21	379.14	1.15	511.87

Șef Ocol,

Cornea Cristian

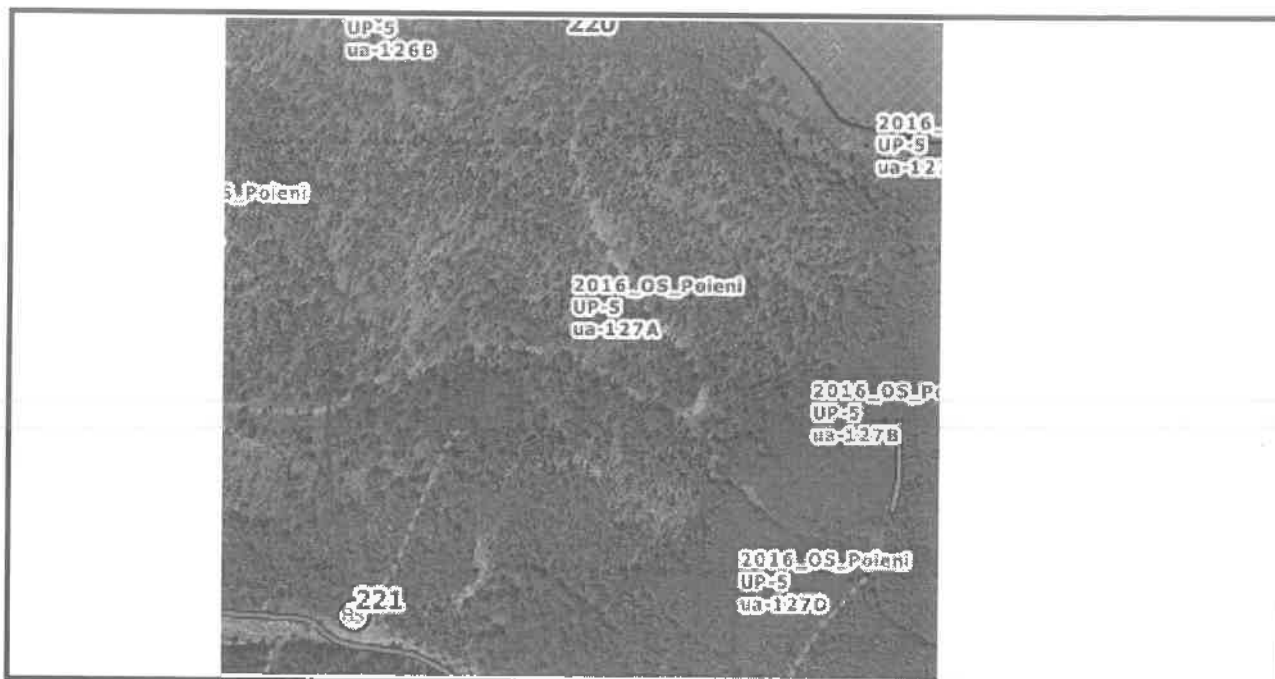
Întocmit,

Birou Fond Forestier,

Verificat,

DIRECTIA SILVICA MARAMURES
 OCOLUL SILVIC POIENI

SCHITA PARCHETULUI SI A PLATFORMEI PRIMARE



Partida	Natura produs	up	ua	Coordonate parchet		Coordonate rampa	
967/2400144001800	AC I	V	127A.	47.858250	24.595120	47.869650	24.567820
Limita de parcela						
Limita si indicative de subparcela :A,B,C...				_____			
SUPRAFATA PARCHET				_____			
PLATFORMA PRIMARA				_____			
DRUM AUTO FORESTIER				_____			
PARAU				_____			
BORNA PARCELARA				220,221			

INTOCMIT:
 Ing Taut Ioan Florin

127 A	Date complementare	S-a extras un volum de 743 mc. Diseminat PAM,FR. Variații de elemente taxatorice și de consistență între 0,7-0,8.Rari preexistenți de FA. Tăieri ilegale: 14 mc.
<p data-bbox="272 331 523 360"><i>Aplicarea amenajamentului</i></p> $\frac{709}{248} = \frac{AC \cdot 1}{2175} = \frac{M_0}{68} = \frac{\bar{x}}{4} = 52$		

127 B	Date complementare	Diseminat PAM. Variații de elemente taxatorice și de consistență între 0,8-0,9.
<p data-bbox="263 761 513 790"><i>Aplicarea amenajamentului</i></p>		

127 C	Date complementare	S-a extras un volum de 428 mc. Semînș mai mult în aval.Variații de elemente taxatorice și de consistență între 0,1-0,2.
<p data-bbox="253 1140 504 1169"><i>Aplicarea amenajamentului</i></p>		

127 D	Date complementare	S-a extras un volum de 24 mc. Diseminat FA. Variații de elemente taxatorice și de consistență între 0,8-0,9.
<p data-bbox="245 1570 496 1599"><i>Aplicarea amenajamentului</i></p>		

DESCRIEREA STATIUNII SI ARBORETULUI																		
ELM	P	M	VAR	DM	HM	C	A	EL	PROVE	VI	DENS			CRES				
											ARB	R	RE		STA	CM	M	L
127 A 22.77 HA GF: 1-5B 5M SUP: A TS: 3332 TP: 1341 SOL: 3101 Versant ondulat EXPOZITIE: V INC: 25 G ALTITUDINE: 940 - 1200 M LITIERA: continua-subtire TIP FLORA: Asperula-Dentaria Artificial de prod. mij. relativ-echien COMP.ACTUALA: 7 MO 2 FA 1 BR COMP.TEL: 7MO 2 FA 1 BR SORT: MO Gros,cherestea VARSTA EXPL.: 100 ani FA Gros si mijl.,cherestea SEM.UTIL: SUBARBORET: DATE COMPL.: Alte date complement. POL: ERZ: LUCRARI EXEC.: 2012-Rarituri 2013-T.igiena LUCRARI PROP.: T.IGIENA																		
MO	7	P	55	24	20	3		4	NEC	N	0.49	215	4896	6.6				
FA	2	IN	55	20	18	3	M	4	RN	N	0.14	37	842	1.4				
BR	1	IN	55	22	18	3	M	4	RN	N	0.07	27	615	0.9				
TOTAL											55		3		0.7	279	6353	8.9
DESCRIEREA STATIUNII SI ARBORETULUI																		
ELM	P	M	VAR	DM	HM	C	A	EL	PROVE	VI	DENS			CRES				
											ARB	R	RE		STA	CM	M	L
127 B 10.87 HA GF: 1-5B 5M SUP: A TS: 3332 TP: 1341 SOL: 3101 Versant ondulat EXPOZITIE: NV INC: 25 G ALTITUDINE: 960 - 1200 M LITIERA: continua-subtire TIP FLORA: Asperula-Dentaria Natural fundamental prod. mij. relativ-echien COMP.ACTUALA: 6 FA 3 MO 1 BR COMP.TEL: 6FA 3 MO 1 BR SORT: FA Gros si mijl.,cherestea VARSTA EXPL.: 110 ani FA Gros si mijl.,cherestea SEM.UTIL: SUBARBORET: DATE COMPL.: Roca la seprofata/0,2S Alte date complement. POL: ERZ: LUCRARI EXEC.: LUCRARI PROP.: RARITURI																		
FA	6	IN	30	10	9	3			RN	N	0.48	43	467	4.2				
MO	3	IN	25	10	8	3	M		RN	N	0.24	27	293	3.0				
BR	1	IN	25	10	8	3	I		RN	N	0.08	10	109	0.6				
TOTAL											30		3		0.8	80	869	7.8
DESCRIEREA STATIUNII SI ARBORETULUI																		
ELM	P	M	VAR	DM	HM	C	A	EL	PROVE	VI	DENS			CRES				
											ARB	R	RE		STA	CM	M	L
127 C 4.88 HA GF: 1-2C 5B 5M SUP: M TS: 2332 TP: 1114 SOL: 3201 Versant superior ondulat EXPOZITIE: V INC: 20 G ALTITUDINE: 1200 - 1250 M LITIERA: intrerupta-subtire TIP FLORA: Oxalis-Dentaria Natural fundamental prod. mij. relativ-echien COMP.ACTUALA: 9 MO 1 FA COMP.TEL: 7MO 2 LA 1 FA SORT: FA Gros si mijl.,cherestea VARSTA EXPL.: FA Gros si mijl.,cherestea SEM.UTIL: 9MO 1 FA 10 ani 0.6S mixt SUBARBORET: DATE COMPL.: Usare slaba Alte date complement. POL: ERZ: LUCRARI EXEC.: 2012-Faieri de conservare LUCRARI PROP.: TAJERI DE CONSERVARE IMPADURIRI(faza T de reg) INGRIJIREA CULTURILOR																		
MO	9	IN	140	52	29	3		4	RN	S	0.09	65	317	0.4				
FA	1	IN	140	52	25	4	I	4	RN	S	0.01	4	20					
TOTAL											140		3		0.1	69	337	0.4
DESCRIEREA STATIUNII SI ARBORETULUI																		
ELM	P	M	VAR	DM	HM	C	A	EL	PROVE	VI	DENS			CRES				
											ARB	R	RE		STA	CM	M	L
127 D 4.97 HA GF: 1-5B 5M SUP: A TS: 3332 TP: 1341 SOL: 3101 Versant ondulat EXPOZITIE: SV INC: 15 G ALTITUDINE: 970 - 1000 M LITIERA: continua-subtire TIP FLORA: Asperula-Dentaria Artificial de prod. mij. relativ-echien COMP.ACTUALA: 10 MO COMP.TEL: 10MO SORT: MO Gros,cherestea VARSTA EXPL.: 100 ani FA Gros si mijl.,cherestea SEM.UTIL: SUBARBORET: DATE COMPL.: Alte date complement. POL: ERZ: LUCRARI EXEC.: 2013-Curatiri LUCRARI PROP.: RARITURI																		
MO	10	P	30	12	10	3		2	NEC	N	0.80	128	636	10.6				
TOTAL											30		3		0.8	128	636	10.6

