



REGIA NAȚIONALĂ A PĂDURILOR - ROMSILVA
DIRECȚIA SILVICĂ CLUJ-NAPOCA
400309 - Cluj-Napoca, str. Bartok Bela nr.27

OCOLUL SILVIC TURDA

Str. George Cosbuc Nr.15, Turda, jud. Cluj
Tel.0264/316278, Fax 0264/311388

E-mail : ocolulsilvicturda@gmail.com ; URL www.silvacluj.ro

Nr. 6241 din 14.08.2024

Catre

GARDA FORESTIERA CLUJ,

Vă înaintăm notificarea întocmită în baza OM 767/2018(cu modificările și completările ulterioare) privind verificarea și aprobarea actelor de punere în valoare produse accidentale:

NOTIFICARE

În cadrul OS Turda s-au înregistrat produse accidentale I datorită factorilor destabilizatori : doborâturi-rupturi de vânt și atacuri de insecte(ipidae), în arborete de rășinoase,din cadrul pădurii proprietatea Primăriei Cluj Napoca.

Ca atare s-a constituit actul de punere în valoare (APV) nr. 1830P-Roșala 4 (SUMAL-VERIFICAT), in UP I Băișoara, UA 81G pe o suprafață de 2.9 ha în volum de 25,93 mc(depus în anexă). Proprietarul pădurii este Primăria Cluj Napoca.Există amenajament silvic în vigoare , data expirării acestuia fiind 31.12.2027.

Precizam că acest APV s-a constituit peste marcări inițiale-este vorba de APV 1615P-Roșala 2.

Prin înregistrarea acestor produse accidentale în UA-urile respective,nu este necesară promovarea unei documentații de derogare de la prevederile amenajamentului.

Nu este cazul depășirii posibilității anuale a produselor principale pentru UP I Băișoara.

Arboretele în cauză nu sunt molidișuri în afara arealului.

Arboretul este situat în Sit Natura 2000-ROSCI 00263-Valea Ierii.OS Turda a notificat ANANP Cluj pentru obținerea condițiilor specifice de exploatare.

Pentru amenajamentul pădurii proprietatea Primăriei Cluj Napoca s-a notificat Agenția de Protecția Mediului Cluj privind revizuirea amenajamentului silvic în baza HG 236/2023,având nr.înregistrare 26503/20.12.2023.

Anexat depunem în copie xerox conform cu originalul urmatoarele:

- copie dupa descrierea parcelară din amenajamentul în vigoare
- copie după Avizul CTAS 107 din 31.01.2019
- fotografiile din ua-urile respective.

Sef ocol:
Ing.Alin Ispas

ACT DE PUNERE ÎN VALOARE NR. 2400009501260

Unitate de Producție: I - Băișoara
 Denumire A.P.V: 1830P-Roșala 4

Suprafață totală act - (ha): 2.9 Tratament: T. PRODUSE ACCIDENTALE I Natura Produsului: PRODUSE ACCIDENTALE Tehnologia de Exploatare: TRUNCHIURI SI CATARGE Data inventarierii: 12.08.2024 Anul exploatareii: 2024 Procedul de inventariere: FIR CU FIR Ciocan forma CIRCULARĂ nr.: PS502 Accesibilitate: 1001-1500	Informații privind N.T.S.M.		Grupa de specii	Nr. de arbori	Volum
	Stâncării pe - (ha): Arbori putregăioși - (buc): cu un volum de - (mc):		Rășinoase FAG Quercinee Diverse tari Diverse moi	25	25.93
	Iescării - (buc): cu un volum de - (mc):				
Total:			25	25.93	

Specia	SORTARE DIMENSIONALĂ							Lemn lucru	Coajă	Lemn de foc		Volum brut
	G1	G2	G3	M1	M2	M3	LS			Total	VF	
MOLID	4.00	10.59	3.10	2.19	0.66		0.22	20.76	2.07	3.10		25.93
TOTAL	4.00	10.59	3.10	2.19	0.66		0.22	20.76	2.07	3.10		25.93


U.A.	Suprafață (ha)		Vârsta ani	Panta G	Seminiș utilizabil				Total volum brut
	Par cursă	UA			%	S. tot	Compoziție		
81G	2.90	2.90	102	15.00			0		25.93

U.A.	MO	Volum
81G	25.93	25.93
Total	25.93	25.93

U.A.	Specia	Diametre		Înălțimi		Vârsta	Vol. arb.	Nr. arb.	Creștere	Sortare dimensională						Coajă	Lemn foc		Volum brut	
		dt	dca	ht	hc					G1	G2	G3	M1	M2	M3		LS	Total		VF
81G	MO	33.44	33.71	26.79	26.89	102	1.04	25		4.00	10.59	3.10	2.19	0.66		0.22	2.07	3.10		25.93
Total U.A.: 81G								25		4.00	10.59	3.10	2.19	0.66		0.22	2.07	3.10		25.93
Total General U.A.								25		4.00	10.59	3.10	2.19	0.66		0.22	2.07	3.10		25.93

Șef Ocol,

Ispas Alin Mihael



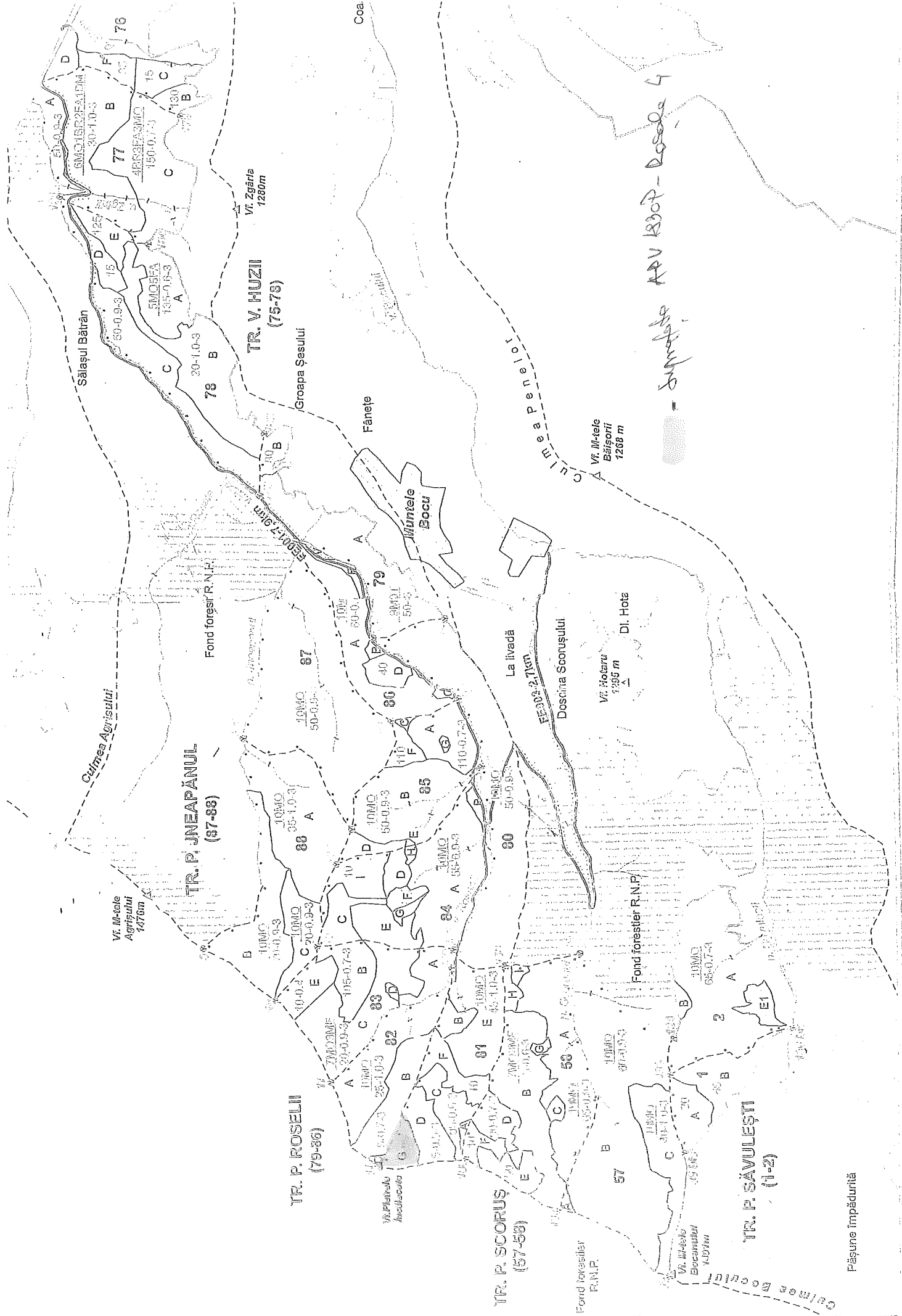
Intocmit,
 Ing. Clujșoara

Birou Fond Forestier,

[Signature]

Verificat,

Ing. Ispas Alin Mihael
[Signature]



ARV 1800 - Dada 4
 - Simpla

Pășune împădurită

PRIMĂRIA MUNICIPIULUI CLUJ-NAPOCA
12 MAR 2019
nr. 14084/146

MINISTERUL APELOR ȘI PĂDURILOR
Comisia tehnică de avizare pentru silvicultură

AVIZ CTAS nr. 107 din 31.01.2019

pentru amenajamentul silvic al fondului forestier proprietate publică și privată aparținând Municipiului Cluj Napoca (Unitatea de Producție I Băișoara, Unitatea de Producție III Gilău și Unitatea de Producție IV Cluj Napoca), județul Cluj

1. Au participat la ședința de avizare:
Președinte de ședință: Dănuț Iacob

Memברי CTAS: Ciprian Bădescu, Marian Tudoran, Banu Constantina, Ramona Zotta - Cherăscu, Hie Andrei, Cristea Ioan, Gheorghe Gheorghiu, Macău Cristian, Cristea Marius

2. Din analiza făcută în cadrul ședinței de avizare a rezultat:

- amenajamentul silvic al fondului forestier, proprietate publică și privată aparținând Municipiului Cluj Napoca (Unitatea de Producție I Băișoara, Unitatea de Producție III Gilău și Unitatea de Producție IV Cluj Napoca), județul Cluj, s-a elaborat de Terra Rosa Proiect SRL, șef proiect ing. George Chetreașu, expert CTAP dr. ing. Costel Dolocan.
- amenajamentul silvic al fondului forestier, proprietate publică și privată aparținând Municipiului Cluj Napoca (Unitatea de Producție I Băișoara, Unitatea de Producție III Gilău și Unitatea de Producție IV Cluj Napoca), județul Cluj, a fost avizat cu procesul verbal CTAP nr. 855 din 01.10.2018, recepționat de beneficiar și verificat de Garda Forestieră Cluj.
- perioada de aplicare a amenajamentului silvic al fondului forestier, proprietate publică și privată aparținând Municipiului Cluj Napoca (Unitatea de Producție I Băișoara, Unitatea de Producție III Gilău și Unitatea de Producție IV Cluj Napoca), județul Cluj este 01.01.2018 - 31.12.2027.

3. Cu ocazia examinării amenajamentului, Comisia a constatat următoarele:

Documentele privind proprietatea: Titlurile de proprietate nr. 243 din 26.09.2006, nr. 17111 din 09.09.2009, nr. 17366 din 22.09.2009, nr. 16175 din 13.07.2009 și nr. 16178 din 13.07.2009, Procesele verbale de punere în posesie nr. 805 din 10.10.2017, nr. 797 din 14.07.2017 și nr. 6379 din 04.12.2007.

Suprafața inclusă în amenajament este de 2057,8 ha este cuprinsă în trei unități de producție, a făcut parte din O.S. Turda (U.P. III Bocu), O.S. Gilău (U.P. III Rășca și U.P. IV Căpuș), O.S. Cluj (U.P. II Făget Chinteni) și din pășunea împădurită aparținând municipiului Cluj Napoca (50,9 ha - fond forestier proprietate privată) și are ca folosințe: păduri și terenuri destinate împăduririi sau reîmpăduririi - 2030,8 ha din care terenuri de reîmpădurit - 2,9 ha, terenuri afectate gospodării silvice - 1,7 ha, terenuri neproductive - 6,0 ha și terenuri scoase temporar din fondul forestier - 19,3 ha (ocupații și litigii - 19,3 ha).

- Suprafața încadrată în grupa I funcțională este de 1028,7 ha;
- Suprafața încadrată în grupa a II a funcțională este de 1002,1 ha.

- Structura fondului forestier (date medii):

compoziție: 29GO 28MO 24FA 8CA 2ME 1PIN 1BR 2DR 4DT 1DM; vârsta medie: 68 ani; volumul la ha: 272 m³; consistența medie: 0,84; clasa de producție medie: III.1; indicele de creștere curentă: 6,9 m³/an/ha; fond lemnos total: 553178m³.

Procesul de producție s-a organizat în următoarele subunități de gospodărire:

- S.U.P. A - Codru regulat - sortimente obișnuite:1765,1 ha;
- S.U.P. K - Rezervații de semințe:92,5 ha;
- S.U.P. M - Păduri supuse regimului de conservare deosebită:170,3 ha.

Bazele de amenajare:

- regim: codru;
- compoziția țel: corespunzătoare tipului natural fundamental de pădure pentru arboretele explicabile și compoziția țel la expionabilitate pentru celelalte arborele;
- tratamente: tăieri progresive, tăieri succesive și tăieri rase;

CONFORM CU ORIGINALUL
CHIOPEAN CALIN

2019

- exploatabilitatea: de protecție pentru arborii încadrați în grupa I funcțională și tehnică pentru arborii încadrați în grupa a II a funcțională;
- ciclu: S.U.P. A - 110 ani.

Possibilitate:

- Posibilitatea de produse principale: 3090 m³/an;
- Volum de recoltat din produse secundare: 3138 m³/an, din care rășini 3055 m³/an;
- Volum maxim posibil de extras prin lucrări de conservare: 157 m³/an.

Lucrări prevăzute în deceniul în curs:

- asigurarea regenerării naturale: 185,3 ha;
- îngrijirea culturilor tinere: 54,4 ha;
- degajări: - ;
- curățiri: 64,4 ha, 836 m³;
- rășinări: 1142,2 ha, 30546 m³;
- tăieri de regenerare: 196,1 ha, 30897 m³, din care:
 - tăieri progresive: 153,6 ha, 16158 m³;
 - tăieri succesive: 25,3 ha, 8286 m³;
 - tăieri rase: 17,2 ha, 6453 m³;
- tăieri de igienă: 613,3 ha, 5488 m³;
- lucrări de conservare: 50,6 ha, 1573 m³;
- împăduriri: 56,3 ha.

4. Concluzii rezultate:

Se propune avizarea favorabilă a amenajamentului silvic al fondului forestier, proprietate publică răsărită aparținând Municipiului Cluj Napoca (Unitatea de Producție I Băișoara, Unitatea de Producție III Gilău și Unitatea de Producție IV Cluj Napoca), județul Cluj. Beneficiarul are obligația de a parcurea procedura legală de avizare de mediu, conform H.G. 1076/2004 privind stabilirea procedurii de realizare a avizării de mediu pentru planuri și programe,


5. Comisia:

AVIZEAZĂ FAVORABIL
amenajamentul silvic al fondului forestier proprietate publică și privată aparținând Municipiului Cluj Napoca (Unitatea de Producție I Băișoara, Unitatea de Producție III Gilău și Unitatea de Producție IV Cluj Napoca), județul Cluj

6. Difuzarea prezentului aviz către toți factorii interesați se va face prin grija secretariatului din minister.

Președinte CTAS,
Secretar de Stat

Daniel - Constantin COROAMĂ



CONFORM CU ORIGINALUL
CHIOREAN CĂLIN
C.N.P. 1670606126209

Chioresan Calin

DESCRIERE PARCELARA

Judetul Cluj		Primaria municipiului Cluj Napoca			OS Turda		U.P. I	
ELM P M. VTR	RE STA D H L ES AG NIENTA TA	C AM EL PROVE- NIENTA TA	VI	DENS V O I U M CRES	MC/ MC/ UA HA	MC/ MC/ UA HA		
81 P 11.8 HA GF.1-SN	SUP.A TS:2322 TP:1121							
DESCRIEREA STATIUNII SI ARBORETULUI - SOL:4101 Versant mijlociu ondulat , EXPOZITIE NV INC. 20 G ALTITUDE: 1300-1350 M. LITERA:continua - subtipul TIP FLORA:Hylocomium Artificial de prod. mij. relativ-echion COMP.ACTUALA : 10 MO COMP.TEL :10 MO SORT:NO Gros,cherestea VIRSTA EXPL:100 ani SEM.UITIL: SUBARORET: DATE COMPL. Alte date complement. ERZ: POL: LUCRARI EXEC. LUCRARI PROP. PARITURI RARIURI								
TOTAL	45	3				1.00 254	2397	13.6

ELM P M. VTR	RE STA D H L ES AG NIENTA TA	C AM EL PROVE- NIENTA TA	VI	DENS V O I U M CRES	MC/ MC/ UA HA	MC/ MC/ UA HA		
81 P 4.4 HA GF.1-SN	SUP.A TS:2322 TP:1121							
DESCRIEREA STATIUNII SI ARBORETULUI SOL:4101 Versant superior ondulat , EXPOZITIE NV INC. 20 G ALTITUDE: 1420 M. LITERA:lapoa TIP FLORA:Hylocomium Tinar nedefinit COMP.ACTUALA : 10 MO COMP.TEL :10 MO SORT:NO Gros,cherestea VIRSTA EXPL:100 ani SEM.UITIL: SUBARORET: DATE COMPL. Alte date complement. ERZ: POL: LUCRARI EXEC. LUCRARI PROP. DESINARI,COMPERTARI								
TOTAL	10	3				0.80 33	145	2.5

ELM P M. VTR	RE STA D H L ES AG NIENTA TA	C AM EL PROVE- NIENTA TA	VI	DENS V O I U M CRES	MC/ MC/ UA HA	MC/ MC/ UA HA		
81 G 2.9 HA GF.1-SN	SUP.A TS:2322 TP:1121							
DESCRIEREA STATIUNII SI ARBORETULUI SOL:4101 Versant superior ondulat , EXPOZITIE NE INC. 20 G ALTITUDE: 1420 M. LITERA:continua - subtipul TIP FLORA:Hylocomium Natural fundamental prod. mij relativ-echion COMP.ACTUALA : 10 MO COMP.TEL : 8 MO 2 LA SORT:NO Gros,cherestea VIRSTA EXPL:100 ani SEM.UITIL:ONO SUBARORET: DATE COMPL. Dob. destul de frecv. Alte date complement. ERZ: POL: LUCRARI EXEC. LUCRARI PROP. T.SUCESIVE MARGINE MASIV AUTORARAN REG NATURALE INGRUIEREA SEMINTISULUI								
TOTAL	95	3				0.70 422	1224	5.4

ELM P M. VTR	RE STA D H L ES AG NIENTA TA	C AM EL PROVE- NIENTA TA	VI	DENS V O I U M CRES	MC/ MC/ UA HA	MC/ MC/ UA HA		
82 A 13.8 HA GF.1-SN	SUP.A TS:2322 TP:1121							
DESCRIEREA STATIUNII SI ARBORETULUI SOL:4101 Versant superior ondulat , EXPOZITIE SE INC. 20 G ALTITUDE: 1300-1450 M. LITERA:intermedica-subtipul TIP FLORA:Hylocomium Artificial de prod. mij. relativ-echion COMP.ACTUALA : 10 MO COMP.TEL :10 MO SORT:NO Gros,cherestea VIRSTA EXPL:100 ani SEM.UITIL: SUBARORET: DATE COMPL. Alte date complement. ERZ: POL: LUCRARI EXEC. LUCRARI PROP. PARITURI RARIURI								
TOTAL	25	3				1.00 182	2512	13.0

Evidenta lucrarilor executate			Prod. lemnoasa: Nr. puieți; Kg. seminte		
Anul executarii	Nr. act	Suprafata (ha)	Specii	Nr. puieți	Kg. seminte

Evidenta lucrarilor executate			Prod. lemnoasa: Nr. puieți; Kg. seminte		
Anul executarii	Nr. act	Suprafata (ha)	Specii	Nr. puieți	Kg. seminte

Evidenta lucrarilor executate			Prod. lemnoasa: Nr. puieți; Kg. seminte		
Anul executarii	Nr. act	Suprafata (ha)	Specii	Nr. puieți	Kg. seminte
2013	704 P	2.9	ACC. I	103	
2019	842 P	2.9	ACC. I	116	
2022	135 P	2.9	ACC. I	72.70	
2023	161 P	2.9	S.M.M	280.34	

Evidenta lucrarilor executate			Prod. lemnoasa: Nr. puieți; Kg. seminte		
Anul executarii	Nr. act	Suprafata (ha)	Specii	Nr. puieți	Kg. seminte

O.S. TUSA

U.P.T. O'P'G'G'G'G'

U.A. 810

Proprietar Pădurea Cluj

Napoca

Ing. Ovidiu Cernu

akt

