

In baza prevederilor O.M.766/23.07.18 ,O.M 767/23.07.2018 va transmitem in vederea verificarii și avizării ,actele de punere în valoare prezentate în tabelul de mai jos :

Specificatii	APV						
APV numar,denumire	156 A2	157 A1					
Ocol Silvic Baia Sprie	BAIA SPRIE						
U.P.	III-CAVNIC			III-CAVNIC			
u.a	71 A		73 B				
Supr. (ha)	36.39		6.24				
Volum (mc)	9.22		15.87				
u.a			73 E				
Supr. (ha)			2.73				
Volum (mc)			2.9				
u.a			74 B				
Supr. (ha)			6.25				
Volum (mc)			32.03				
u.a			76 D				
Supr. (ha)			7.56				
Volum (mc)			36.15				
u.a.			95 B				
Supr.(ha)			4.28				
Volum (mc)			34.65				
u.a.							
Supr. (ha)							
Volum (mc)							
Proprietar	R.N.P						
Natura produs	DV2+DV1						
Factori care au afectat arboretul	Doboraturi de vant+Uscare arbori pe picior						
APV-ul face obiectul depasirii posibilitatii	NU						
APV-ul face obiectul modificarii prevederilor amenajamentului	NU						
APV-ul provine din arborete situate in proprietati <10ha	NU						
Arboretul este situat in afara arealului	NU						
Punerea in valoare s-a facut in arborete cu restrictii privind protectia mediului	NU						

NOTĂ:

Sef Ocol,
 Ing. MIRELA MARTEL



Fond forestier,
 Ing.GAIU SEBASTIAN



ACT DE PUNERE ÎN VALOARE NR. 2400134904080

Unitate de Producție: III - Cavnic
Denumire A.P.V.: 156 A2

Suprafață totală act - (ha): 36.39 Tratament: T. PRODUSE ACCIDENTALE II Natura Produsului: PRODUSE ACCIDENTALE Tehnologia de Exploatare: SORTIMENTE SI MULTIPLI DE SORTIMENTE Data inventarierii: 31.07.2024 Anul exploatarii: 2024 Procedeul de inventariere: FIR CU FIR Ciocan forma CIRCULARĂ nr.: MM0508 Accesibilitate: 0-250		Informații privind N.T.S.M.		Grupa de specii	Nr. de arbori	Volum														
		Stâncării pe - (ha): Arbori putregăioși - (buc): cu un volum de - (mc): Iescării - (buc): cu un volum de - (mc):		Rășinoase FAG Quercinee Diverse tari Diverse moi	11	9.22														
				Total:	11	9.22														
Specia		SORTARE DIMENSIONALĂ						Lemn lucru	Coajă	Lemn de foc		Volum brut								
		G1	G2	G3	M1	M2	M3	LS		Total	VF									
MOLID		1.25	3.44	0.90	0.57	0.19		0.07	6.42	0.64	2.16	9.22								
TOTAL		1.25	3.44	0.90	0.57	0.19		0.07	6.42	0.64	2.16	9.22								
U.A.	Suprafață (ha)		Vârsta ani	Panta G	Semintș utilizabil							Total volum brut								
	Par cursă	UA			%	S. tot	Compoziție				H.									
71 A	36.39	36.39	50	25.00	0								9.22							
U.A.	MO	Volum																		
71 A		9.22	9.22																	
Total		9.22	9.22																	
U.A.	Specia	Diametre		Înălțimi		Vârsta	Vol. arb	Nr. arb	Creștere	Sortare dimensională						Coajă	Lemn foc		Volum brut	
		dt	dgc	ht	hc					G1	G2	G3	M1	M2	M3		LS	Total		VF
71 A	MO	33.82	33.82	20.55	20.55	50	0.84	11		1.25	3.44	0.90	0.57	0.19		0.07	0.64	2.16	9.22	
Total U.A.: 71 A									11		1.25	3.44	0.90	0.57	0.19		0.07	0.64	2.16	9.22
Total General U.A.									11		1.25	3.44	0.90	0.57	0.19		0.07	0.64	2.16	9.22

Șef Ocol,

Întocmit,

Birou Fond Forestier,

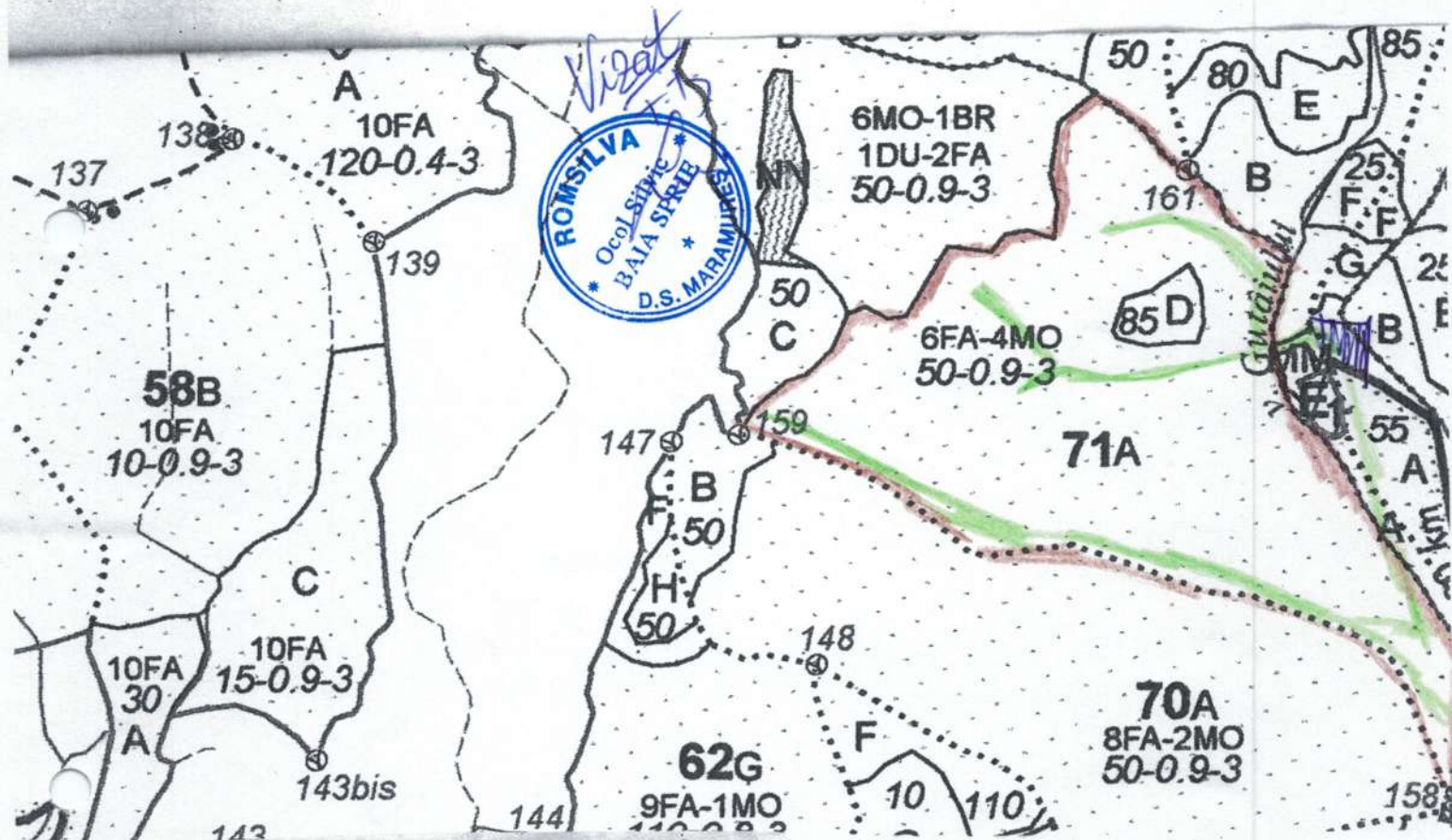
Verificat,

Matei Mircea




DIRECTIA SILVICA MARAMURES
 OCOLUL SILVIC BAIA SPRIE

SCHITA PARCHETULUI SI A PLATFORMEI PRIMARE
 UP. III UA 71A Partida FOND/SUMAL 156A₂/240013/904080



Drum auto forestier	Linie neagra groasa	COORDONATE GEOGRAFICE
Drum de tractor existent	Linie verde	
Drum de tractor propus		Parchet
arau	Linie albastra	
mita parcelara	Linie maro	N: 47,684428
mita de subparcela	Linie punctata	E: 23,845606
ectia de doborare a arborilor	➔	Platforma primara
ectia de colectare a arborilor		
forma primara	Dreptunghi	N: 47,681473
mitare parchet		
et de traversare	-	E: 23,845811
ia	•	
gat marcare		Paduras

OP III a.g. 71H





ACT DE PUNERE ÎN VALOARE NR. 2400134904090

Unitate de Producție: III - Cavnic
Denumire A.P.V: 157 A1

Suprafață totală act - (ha): 27.06 Tratament: T. PRODUSE ACCIDENTALE I Natura Produsului: PRODUSE ACCIDENTALE Tehnologia de Exploatare: SORTIMENTE SI MULTIPLI DE SORTIMENTE Data inventarierii: 31.07.2024 Anul exploatarii: 2024 Procedul de inventariere: FIR CU FIR Ciocan forma CIRCULARĂ nr.: MM0508 Accesibilitate: 1001-1500	Informații privind N.T.S.M.	Grupa de specii	Nr. de arbori	Volum	
	Stâncării pe - (ha): Arbori putregăioși - (buc): cu un volum de - (mc): Iescării - (buc): 1 cu un volum de - (mc): 0.71	Rășinoase FAG Quercinee Diverse tari Diverse moi		101	121.6
		Total:		101	121.6

Specia	SORTARE DIMENSIONALĂ							Lemn lucru	Coajă	Lemn de foc		Volum brut
	G1	G2	G3	M1	M2	M3	LS			Total	VF	
MOLID	26.74	31.59	7.55	4.89	1.54		0.49	72.80	6.90	41.90		121.60
TOTAL	26.74	31.59	7.55	4.89	1.54		0.49	72.80	6.90	41.90		121.60

U.A.	Suprafață (ha)		Vârsta ani	Panta G	Semintș utilizabil			H.	Total volum brut
	Par cursă	UA			%	S. tot	Compoziție		
73 B	6.24	6.24	85	20.00				0	15.87
73 E	2.73	2.73	80	20.00				0	2.90
74 B	6.25	6.25	85	20.00				0	32.03
76 D	7.56	7.56	75	25.00				0	36.15
95 B	4.28	4.28	63	20.00				0	34.65

U.A.	MO	Volum
73 B	15.87	15.87
73 E	2.90	2.90
74 B	32.03	32.03
76 D	36.15	36.15
95 B	34.65	34.65
Total	121.60	121.60

U.A.	Specia	Diametre		Înălțimi		Vârsta	Vol. arb.	Nr. arb.	Creștere	Sortare dimensională							Coajă	Lemn foc		Volum brut
		dt	dca	ht	hc					G1	G2	G3	M1	M2	M3	LS		Total	VF	
73 B	MO	41.40	41.40	26.80	26.80	85	1.59	10		5.87	3.64	0.79	0.45	0.16		0.03	1.00	3.93		15.87
Total U.A.: 73 B								10		5.87	3.64	0.79	0.45	0.16		0.03	1.00	3.93		15.87
73 E	MO	41.00	41.00	26.00	26.00	80	1.45	2		0.18	0.16	0.03	0.02	0.01			0.04	2.46		2.90
Total U.A.: 73 E								2		0.18	0.16	0.03	0.02	0.01			0.04	2.46		2.90
74 B	MO	39.62	39.62	26.33	26.33	85	1.49	22		10.22	7.76	1.38	1.01	0.31		0.12	1.94	9.29		32.03
Total U.A.: 74 B								22		10.22	7.76	1.38	1.01	0.31		0.12	1.94	9.29		32.03
76 D	MO	35.00	35.00	24.91	24.91	75	1.13	32		6.63	11.33	3.01	1.95	0.61		0.18	2.28	10.16		36.15
Total U.A.: 76 D								32		6.63	11.33	3.01	1.95	0.61		0.18	2.28	10.16		36.15
95 B	MO	35.54	35.54	22.20	22.20	63	0.99	35		3.84	8.70	2.34	1.46	0.45		0.16	1.64	16.06		34.65
Total U.A.: 95 B								35		3.84	8.70	2.34	1.46	0.45		0.16	1.64	16.06		34.65
Total General U.A.								101		26.74	31.59	7.55	4.89	1.54		0.49	6.90	41.90		121.60

Șef Ocol,



Întocmit,

[Signature]

Birou Fond Forestier,

[Signature]

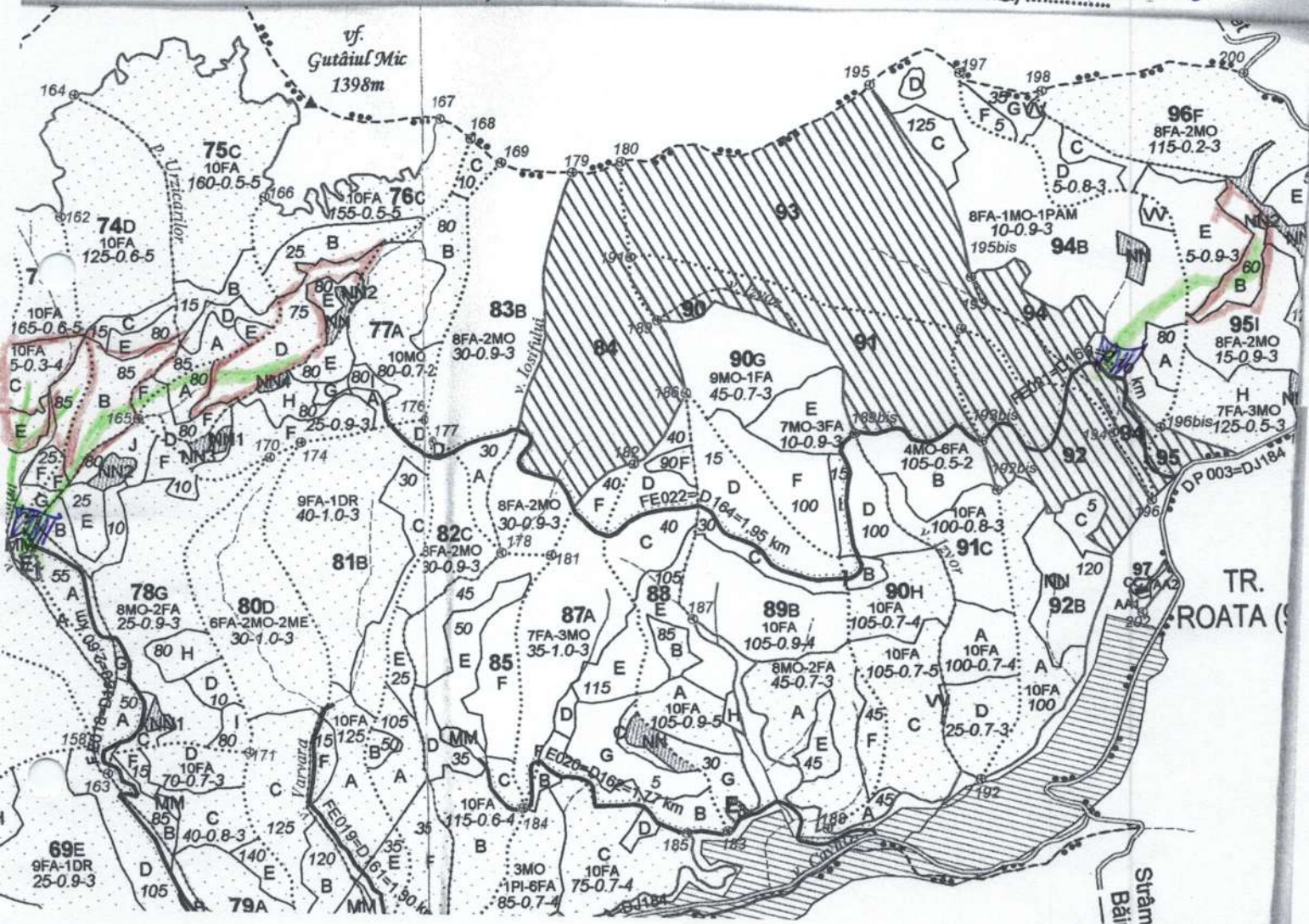
Verificat,

[Signature]

DIRECTIA SILVICA MARAMURES
 OCOLUL SILVIC BAIA SPIRIE



SCHITA PARCHETULUI SI A PLATFORMEI PRIMAREI
 UP III UA 73-95B Partida FOND/SUMAL 15A, 2400134504090




um de tractor existent	Linie neagra groasa	COORDONATE GEOGRAFICE
um de tractor propus	Linie verde	
au		Parchet
ita parcela	Linie albastra	
ita de subparcela	Linie maro	N: 47,670833
ctia de doborare a arborilor	Linie punctata	E: 23,894995
ctia de colectare a arborilor	→	Platforma primara
orma primara	Dreptunghi	
itare parchet		N: 47,670146
de traversare	—	E: 23,888386
t marcare	•	

Padurar


VP III U. O. 7513



UP11
C a 76D



UP III 6073E





UP III u.o 74B





UP III u.a 95 B

