

REGIA AUTONOMĂ OCOLUL SILVIC IZVORUL SOMEȘULUI MARE R.A
427285, Loc. Șanț, Str. Principală, Nr. 588, Jud. Bistrița-Năsăud, România
Telefon/Fax: 0263379548, C.U.I 32521937
E-mail: osilvic_yps@yahoo.com



CĂTRE,

GARDA FORESTIERĂ CLUJ

În baza prevederilor **O.M. 767/2018** privind aprobarea *Procedurii de aprobare, modificare și casare a actelor de punere în valoare pentru masa lemnoasă provenită din fondul forestier național și din vegetația forestieră situată pe terenuri din afara fondului forestier național și a Procedurii privind punerea în valoare și recoltarea de masă lemnoasă din fondul forestier pentru care legea nu obligă la întocmirea amenajamentului silvic și din vegetația forestieră din afara fondului forestier național* vă transmitem în vederea **verificării și avizării**, actele de punere în valoare prezentate în tabelul de mai jos:

Nr. crt.	Ocolul silvic	Proprietar	APV		UP	ua	Suprafață (ha)	Volum (mc)	Natura produselor	Factori destabilizatori	Numărul și data documentului care atestă proprietatea	Observații
			Nr. Sumal	Denumire								
1	Izvorul Someșului Mare R.A	Comuna Poiana Ilvei	2400116001150	3348 Cobășel Incendiu	I Poiana Ilvei	39A	3,00	399,65	ACCI	Arbori afectați de uscăre în masă ca urmare a producerii unui incendiu de pădure în anul 2022	Titlu de proprietate nr. 1688 din 07.12.2002 și Protocolul de predare-primire nr. 1317 din 14.12.2005	Partida este amplasată pe suprafața Parcului Național Rodnei (zona tampon)

De asemenea la prezenta notificare vă mai anexăm:

- Actul de punere în valoare – în original, avizat de șeful de ocol și verificat de inginerul responsabil de compartimentul fond forestier;
- Copie după documentele care aprobă amenajamentul silvic;
- Copie după descrierea parcelară;
- Fotografii relevante privitoare la fenomen.



Șef Ocol,
Ing. Filpoi Florea

Întocmit,
Ing. Ursula Leon

ACT DE PUNERE ÎN VALOARE NR. 2400116001150

Unitate de Producție: I - Poiana Ilvei
Denumire A.P.V.: 3348 Cobasel Incendiu - uat Poiana Ilvei

Suprafață totală act - (ha): 3.0 Tratament: T, PRODUSE ACCIDENTALE I Natura Produsului: PRODUSE ACCIDENTALE Tehnologia de Exploatare: TRUNCHIURI SI CATARGE Data inventarierii: 25.07.2024 Anul exploatării: 2024 Procedeeul de inventariere: FIR CU FIR Ciocan forma CIRCULARĂ nr.: BN1602 Accesibilitate: 1001-1500	Informații privind N.T.S.M.	Grupa de specii	Nr. de arbori	Volum
	Stâncării pe - (ha): Arbori putregăioși - (buc): 36 cu un volum de - (mc): 10.79 Iescării - (buc): cu un volum de - (mc):	Rășinoase FAG Quercinee Diverse tari Diverse moi	644 176 87 11	280.88 86.31 29.4 3.06
		Total:	918	399.65

Specia	SORTARE DIMENSIONALĂ							Lemn lucru	Coajă	Lemn de foc		Volum brut
	G1	G2	G3	M1	M2	M3	LS			Total	VF	
FAG	3.18	7.20		1.79	1.64	1.08	0.39	15.28	0.91	70.12	5.97	86.31
BRAD	10.03	13.27	5.51	6.84	2.20		0.70	38.55	4.31	89.47	0.25	132.33
MESTEACĂN		0.21		0.38	0.55	0.45	0.15	1.74	0.38	10.62	0.56	12.74
MOLID	6.30	16.19	7.86	8.11	2.43		0.84	41.73	4.36	102.46	0.02	148.55
PLOP TREMURĂTOR		0.03		0.15	0.11	0.06	0.02	0.37	0.06	2.19	0.22	2.62
PALTIN DE MUNTE	0.25	1.10		0.29	0.35	0.18	0.03	2.20	0.22	8.89	0.53	11.31
FRASIN		0.26		0.26	0.54	0.26	0.14	1.46	0.31	3.58	0.35	5.35
SALCIE CĂPREASCĂ				0.02	0.01	0.02	0.01	0.06	0.01	0.37	0.03	0.44
TOTAL	19.76	38.26	13.37	17.84	7.83	2.05	2.28	101.39	10.56	287.70	7.93	399.65

U.A.	Suprafață (ha)		Vârsta ani	Panta G	Seminiș utilizabil				Total volum brut
	Par cursă	UA			%	S. tot	Compoziție		
39 A	3.00	53.05	62	40.00					399.65

U.A.	FA	BR	ME	MO	PLT	PAM	FR	SAC	Volum
39 A	86.31	132.33	12.74	148.55	2.62	11.31	5.35	0.44	399.65
Total	86.31	132.33	12.74	148.55	2.62	11.31	5.35	0.44	399.65

U.A.	Specia	Diametre		Înălțimi		Vârsta	Vol. arb	Nr. arb	Creșt ere	Sortare dimensională							Coajă	Lemn foc		Volum brut
		dt	dgc	ht	hc					G1	G2	G3	M1	M2	M3	LS		Total	VF	
39 A	FA	24.77	37.46	17.27	17.27	62	0.49	176		3.18	7.20		1.79	1.64	1.08	0.39	0.91	70.12	5.97	86.31
	BR	22.39	26.24	16.20	16.20	62	0.40	330		10.03	13.27	5.51	6.84	2.20		0.70	4.31	89.47	0.25	132.33
	ME	22.82	21.92	14.38	14.38	62	0.26	49			0.21		0.38	0.55	0.45	0.15	0.38	10.62	0.56	12.74
	MO	24.77	31.38	20.42	20.42	62	0.47	314		6.30	16.19	7.86	8.11	2.43		0.84	4.36	102.46	0.02	148.55
	PLT	22.89	22.89	12.89	12.89	62	0.29	9			0.03		0.15	0.11	0.06	0.02	0.06	2.19	0.22	2.62
	PAM	26.09	26.09	15.74	15.74	62	0.49	23		0.25	1.10		0.29	0.35	0.18	0.03	0.22	8.89	0.53	11.31
	FR	22.80	22.80	15.20	15.20	62	0.36	15			0.26		0.26	0.54	0.26	0.14	0.31	3.58	0.35	5.35
SAC	20.00	20.00	13.00	13.00	62	0.22	2					0.02	0.01	0.02	0.01	0.01	0.37	0.03	0.44	
Total U.A.: 39 A								918		19.76	38.26	13.37	17.84	7.83	2.05	2.28	10.56	287.70	7.93	399.65
Total General U.A.								918		19.76	38.26	13.37	17.84	7.83	2.05	2.28	10.56	287.70	7.93	399.65

Șef Ocol,



Întocmit,

[Signature]

Birou Fond Forestier

[Signature]

Verificat,

[Signature]

MINISTERUL MEDIULUI APELOR ȘI PĂDURILOR



ORDIN
Nr. 1156/19.05.2024

pentru aprobarea amenajamentului silvic al fondului forestier proprietate publică aparținând comunei Poiana Ilvei, Unitatea de Producție I Poiana Ilvei, județul Bistrița-Năsăud

Având în vedere Referatul de aprobare nr. R/11487/14.05.2024 al Direcției Generale Păduri și Strategii în Silvicultură,

În conformitate cu Avizul Comisiei tehnice de avizare pentru silvicultură din Ministerul Mediului, Apelor și Pădurilor nr. 103/24.04.2024 și ținând cont de Avizul de mediu nr. 3/25.03.2024 emis de Agenția pentru Protecția Mediului Bistrița-Năsăud,

În temeiul prevederilor art. 22 alin. (1²) și alin. (1⁴) din Legea nr. 46/2008 - Codul silvic, republicată, cu modificările și completările ulterioare, ale art. 57 alin. (1), (4) și (5) din Ordonanța de urgență a Guvernului nr. 57/2019 privind Codul administrativ, cu modificările și completările ulterioare, precum și ale art. 13 alin. (4) din Hotărârea Guvernului nr. 43/2020 privind organizarea și funcționarea Ministerului Mediului, Apelor și Pădurilor, cu modificările și completările ulterioare,

ministrul mediului, apelor și pădurilor emite următorul

ORDIN:

Art. 1. - Se aprobă amenajamentul silvic al fondului forestier proprietate publică aparținând comunei Poiana Ilvei, Unitatea de Producție I Poiana Ilvei, județul Bistrița-Năsăud.

Art. 2. - Direcția Generală Păduri și Strategii în Silvicultură din cadrul Ministerului Mediului, Apelor și Pădurilor transmite prezentul ordin Primăriei comunei Poiana Ilvei, care răspunde de aplicarea și respectarea prevederilor acestuia.

Art. 3. - Prezentul ordin s-a întocmit în 3 exemplare, două pentru emitent, iar al treilea pentru Primăria comunei Poiana Ilvei.

Art. 4. - După intrarea în vigoare a amenajamentului silvic, acesta se publică, în integralitatea lui, de către autoritatea publică centrală care răspunde de silvicultură pe site-ul acesteia.

MINISTRUL MEDIULUI, APELOR ȘI PĂDURILOR

Mircea FECHET



CONFORM CU
ORIGINALUL



[Handwritten signature]

MINISTERUL MEDIULUI, APELOR ȘI PĂDURILOR

Comisia tehnică de avizare pentru silvicultură

AVIZ CTAS nr. 103 din 24.04.2024

pentru amenajamentul silvic al fondului forestier proprietate publică aparținând comunei Poiana Ilvei, Unitatea de Producție I Poiana Ilvei, județul Bistrița-Năsăud

1. Au participat la ședința de avizare:

Președinte de ședință: Dănuț Iacob

Membri CTAS: Ciprian Bădescu, Florin Achim, Marian Tudoran, Ștefan Tamaș, Banu Constantin, Petre Marcu, Gabriel Duduman, Ferko Jenő, Gheorghe Gheorghiuță, Marius Cristea, Alexandru Arăboaei

2. Din analiza făcută în cadrul ședinței de avizare a rezultat:

- amenajamentul silvic al fondului forestier, proprietate publică aparținând comunei Poiana Ilvei, Unitatea de Producție I Poiana Ilvei, județul Bistrița-Năsăud, s-a elaborat de S.C. Green Forest Proiect SRL București, șef proiect ing. Neacșu Mircea, expert CTAP ing. Voican Eduard.

- amenajamentul silvic al fondului forestier, proprietate publică aparținând comunei Poiana Ilvei, Unitatea de Producție I Poiana Ilvei, județul Bistrița-Năsăud, a fost avizat cu procesul verbal CTAP nr. 2 din 06.06.2023, recepționat de beneficiar și verificat de Garda Forestieră Cluj.

- amenajamentul silvic al fondului forestier, proprietate publică aparținând comunei Poiana Ilvei, Unitatea de Producție I Poiana Ilvei, județul Bistrița-Năsăud intră în vigoare la data aprobării acestuia prin ordin al conducătorului autorității publice centrale care răspunde de silvicultură și este valabil până la data de 31 decembrie a anului al zecelea sau, după caz, al anului al cincilea, începând cu anul în care a avut loc ședința de preavizare a soluțiilor tehnice.

3. Cu ocazia examinării amenajamentului, Comisia a constatat următoarele:

Documentele privind proprietatea: Cărțile Funciare nr. 26900, 26906, 27093, 27105, 27133, 27466, 27533, 27647, 28203, 28222, 28224, 28295, 28319, 28479, 28522, 28924, 28962, 28991 din 08.08.2022, Titlurile de proprietate nr. 1597 din 21.10.2002, nr. 1688 din 07.12.2002 și nr. 452573 din 09.06.2004 și Decizia prefectului nr. 352 din 08.11.1991.

Suprafața inclusă în amenajament este de 1614,41 ha, a făcut parte din O.S. Ilva Mică (U.P. I Măgura), O.S. Rodna (U.P. VI Cobășel și U.P. VII Zmeu Gagii) și din pășunea împădurită aparținând comunei Poiana Ilvei (28,70 ha) și are ca folosințe: păduri și terenuri destinate împăduririi sau reîmpăduririi – 1605,02 ha din care terenuri de reîmpădurit – 21,69 ha, terenuri afectate gospodăririi silvice – 0,52 ha, terenuri neproductive – 2,46 ha și terenuri scoase temporar din fondul forestier – 6,41 ha (ocupații și litigii – 6,41 ha).

- Suprafața încadrată în grupa I funcțională este de 1197,90 ha;

- Suprafața încadrată în grupa a II a funcțională este de 407,12 ha.

- Structura fondului forestier (date medii):

compoziție: 45FA 44MO 3BR 2CA 2ME 2DT 1PAM 1DM; vârsta medie: 84 ani; volumul la ha: 255 m³; consistența medie: 0,67; clasa de producție medie: III.1; indicele de creștere curentă: 5,2 m³/an/ha; fond lemnos total: 403286 m³.

Procesul de producție s-a organizat în următoarele subunități de gospodărire:

S.U.P. A – Codru regulat – sortimente obișnuite:732,39 ha;

S.U.P. M – Păduri supuse regimului de conservare deosebită:548,10 ha;

S.U.P. E – Păduri supuse regimului de ocrotire integrală.....302,84 ha.

Bazele de amenajare:

- regim: codru;


- compoziția țel: corespunzătoare tipului natural fundamental de pădure pentru arboretele exploatabile și compoziția țel la exploatabilitate pentru celelalte arborete;

- tratamente: tăieri progresive și tăieri succesive;

- exploatabilitatea: de protecție pentru arboretele încadrate în grupa I funcțională și tehnică pentru arboretele încadrate în grupa a II a funcțională;

- ciclu: S.U.P. A – 110 ani.

CONFORM CU
ORIGINALUL



Posibilitatea:

- Posibilitatea de produse principale: 1760 m³/an;
- Volum de recoltat din produse secundare: 584 m³/an, din care rărituri 558 m³/an;
- Volum maxim posibil de extras prin lucrări de conservare: 871 m³/an.

Lucrări prevăzute în deceniul în curs:

- asigurarea regenerării naturale: 83,95 ha;
- îngrijirea culturilor tinere: 765,05 ha;
- degajări: 13,56 ha;
- curățiri: 85,58 ha, 256 m³;
- rărituri: 219,70 ha, 5581 m³;
- tăieri de regenerare: 157,89 ha, 17600 m³, din care:
 - tăieri progresive: 75,32 ha, 7551 m³;
 - tăieri succesive: 82,57 ha, 10049 m³.
- tăieri de igienă: 564,88 ha, 4674 m³;
- lucrări de conservare: 188,35 ha, 8708 m³;
- împăduriri: 99,44 ha.

4. Concluzii rezultate:

Se propune avizarea favorabilă a amenajamentului silvic al fondului forestier, proprietate publică aparținând comunei Poiana Ilvei, Unitatea de Producție I Poiana Ilvei, județul Bistrița-Năsăud, cu următoarele observații:

- beneficiarul a parcurs procedura legală de avizare de mediu, conform H.G. 1076/2004/H.G. 236/2023 privind stabilirea procedurii de realizare a evaluării de mediu pentru planuri și programe, obținând Avizul de mediu nr. 3/25.03.2024 emis de Agenția pentru Protecția Mediului Bistrița-Năsăud;

- suprafața fondului forestier se situează parțial pe Siturile Natura 2000 ROSCI125 Munții Rodnei (443,03 ha – 27%), ROSPA0085 Munții Rodnei (1009,15 ha – 63%), Parcul National Munții Rodnei (362,19 ha – 22%) și RONPA0236 Peștera din Valea Cobășelului (5,62 ha – 0,3%).

5. Comisia:

AVIZEAZĂ FAVORABIL

Amenajamentul silvic al fondului forestier proprietate publică aparținând comunei Poiana Ilvei, Unitatea de Producție I Poiana Ilvei, județul Bistrița-Năsăud

6. Difuzarea prezentului aviz către toți factorii interesați se va face prin grija secretariatului CTAS din minister.

**Președinte CTAS,
Secretar de Stat**

Ionuț Sorin BANCIU



CONFORM CU
ORIGINALUL





DESCRIEREA STATIUNII SI ARBORETULUI														ELM	P	M	VAR	DM	HM	C	A	EL	PROVE	VI	DENS		VOLUM			CRES		
																									ARB	R	RE	STA	CM		M	L
39 A 53.05 HA GF: 1 - 6C 2A 5Q SUP: M TS: 4420 TP: 4114 SOL: 3204 Versant ondulat EXPOZITIE: NV INC: 40 G ALTITUDINE: 730 - 1350 M LITIERA: continua-subtire TIP FLORA: Asperula-Dentaria relativ-plurien Natural fundamental prod. mij. COMP.ACTUALA: 7FA 2 MO 1 DT COMP.TEL: 7FA 2 MO 1 DT SORT: FA Gros si mijl.,cherestea VARSTA EXPL.: SEM.UTIL: SUBARBORET: DATE COMPL.: Doborituri izolate Rupturi izolate Alte date complement. POL: ERZ: LUCRARI EXEC.: 2020-T.igiiena 2021-T.igiiena LUCRARI PROP.: T.IGIENA														FA	1	IN	160	60	26	4	I	.5	RN	S	0.08	37	1963	0.2				
														FA	6	IN	60	28	20	3		.5	RN	N	0.48	148	7851	4.8				
														MO	2	P	55	28	21	3	PC	.5	NEC	N	0.16	75	3979	2.1				
														DT	1	IN	60	24	18	3	I	.5	RN	N	0.08	17	902	0.6				
TOTAL																	60										0.8	277	14695	7.7		
DESCRIEREA STATIUNII SI ARBORETULUI														ELM	P	M	VAR	DM	HM	C	A	EL	PROVE	VI	DENS		VOLUM			CRES		
																									ARB	R	RE	STA	CM		M	L
39 B 2.57 HA GF: 1 - 6C 2A 5Q SUP: M TS: 2332 TP: 1114 SOL: 3204 Versant superior ondulat EXPOZITIE: V INC: 40 G ALTITUDINE: 1350 - 1400 M LITIERA: continua-subtire TIP FLORA: Asperula-Dentaria relativ-plurien Natural fundamental prod. mij. COMP.ACTUALA: 5 MO 4 FA 1 FA COMP.TEL: 5MO 5 FA SORT: FA Gros si mijl.,cherestea VARSTA EXPL.: SEM.UTIL: SUBARBORET: DATE COMPL.: Alte date complement. POL: ERZ: LUCRARI EXEC.: 2015-T.igiiena LUCRARI PROP.: T.IGIENA														MO	1	IN	180	68	31	4	I	.4	RN	S	0.06	47	121	0.1				
														MO	4	IN	100	42	27	3	I	.5	RN	N	0.24	159	409	1.7				
														FA	4	IN	80	38	25	3	I	.5	RN	N	0.24	105	270	2.1				
														FA	1	IN	180	66	27	4	M	.5	RN	S	0.06	30	77	0.1				
TOTAL																	80											0.6	341	877	4.0	
DESCRIEREA STATIUNII SI ARBORETULUI														ELM	P	M	VAR	DM	HM	C	A	EL	PROVE	VI	DENS		VOLUM			CRES		
																									ARB	R	RE	STA	CM		M	L
39 C 1.90 HA GF: 1 - 6C 2A 5Q SUP: TS: 4420 TP: 4114 SOL: 3204 Versant inferior ondulat EXPOZITIE: NV INC: 40 G ALTITUDINE: 800 M LITIERA: intrerupta-subtire TIP FLORA: Asperula-Dentaria COMP.ACTUALA: COMP.TEL: 7FA 2 MO 1 PAM SORT: FA Gros si mijl.,cherestea VARSTA EXPL.: SEM.UTIL: SUBARBORET: DATE COMPL.: Alte date complement. POL: ERZ: LUCRARI EXEC.: 2022-T.produce accidentale LUCRARI PROP.: IMPADURIRI(fara T de reg)																																
TOTAL																																
DESCRIEREA STATIUNII SI ARBORETULUI														ELM	P	M	VAR	DM	HM	C	A	EL	PROVE	VI	DENS		VOLUM			CRES		
																									ARB	R	RE	STA	CM		M	L
39 D 0.50 HA GF: 1 - 6C 2A 5Q SUP: TS: 4420 TP: 4114 SOL: 3204 Versant inferior ondulat EXPOZITIE: NV INC: 40 G ALTITUDINE: 900 M LITIERA: intrerupta-subtire TIP FLORA: Asperula-Dentaria COMP.ACTUALA: COMP.TEL: 7FA 2 MO 1 PAM SORT: FA Gros si mijl.,cherestea VARSTA EXPL.: SEM.UTIL: SUBARBORET: DATE COMPL.: Alte date complement. POL: ERZ: LUCRARI EXEC.: 2022-T.produce accidentale LUCRARI PROP.: IMPADURIRI(fara T de reg)																																
TOTAL																																



CONFORM CU ORIGINALUL

fotografie realizată în UPI, ua 39A cu arbori uscați în masă, iug Ursoaie



 GPS Map Camera

Sant, Bistrița-Năsăud County, Romania

Sant, Romania

Lat 47.470456°

Long 24.889795°

23/07/24 02:32 PM GMT +03:00

Google



 **GPS Map Camera**

Sant, Bistrița-Năsăud County, Romania

Sant, Romania

Lat 47.470579°

Long 24.889623°

23/07/24 01:18 PM GMT +03:00

Google

Fotografia realizată în UPI , nr 39 A . cu arbori mcați în apă , în județul Bistrița-Năsăud.