



REGIA NAȚIONALĂ A PĂDURILOR - ROMSILVA
DIRECȚIA SILVICĂ CLUJ-NAPOCA
400309 - Cluj-Napoca, str. Bartok Bela nr.27
OCOLUL SILVIC TURDA

Str. George Cosbuc Nr.15, Turda, jud. Cluj
Tel.0264/316278, Fax 0264/311388

E-mail : ocolulsilvicturda@gmail.com ; URL www.silvacluj.ro

Nr. 3931 din 01.08.2024

Catre

GARDA FORESTIERA CLUJ,

Vă înaintăm notificarea întocmită în baza OM 767/2018(cu modificările și completările ulterioare) privind verificarea și aprobarea actelor de punere în valoare produse accidentale:

NOTIFICARE

În cadrul OS Turda s-au înregistrat produse accidentale I datorită factorilor destabilizatori : doborâturi și rupturi de vânt, în arborete de rășinoase, din cadrul pădurii proprietatea statului român.

Ca atare s-a constituit actul de punere în valoare (APV) nr. 370-Pr.Custurii 2 (SUMAL-VERIFICAT), în UP IV Bondureasa, UA 142D pe o suprafață de 2,3 ha în volum de 69,79 mc(depus în anexă). Proprietarul pădurii este Statul Român.Există amenajament silvic în vigoare , data expirării acestuia fiind 31.12.2027.

Precizam că acest APV nu s-a constituit peste marcări inițiale.

Prin înregistrarea acestor produse accidentale în UA-urile respective, nu este necesară promovarea unei documentații de derogare de la prevederile amenajamentului.

Este cazul depășirii posibilității anuale a produselor principale pentru UP IV-Bondureasa, OS Turda va depune documentația aferentă pt.aprobare la Garda Forestieră Cluj.

Arboretele în cauză nu sunt molidișuri în afara arealului.

Arboretele sunt situate în Sit Natura 2000-ROSCI 00263-Valea Ierii.OS Turda a notificat ANANP Cluj pentru obținerea condițiilor specifice de exploatare.

Pentru amenajamentul pădurii de stat administrate de OS Turda s-a emis avizul de mediu nr.15 din 20.05.2024, în baza HG 236/2023.

Anexat depunem în copie xerox conform cu originalul următoarele:

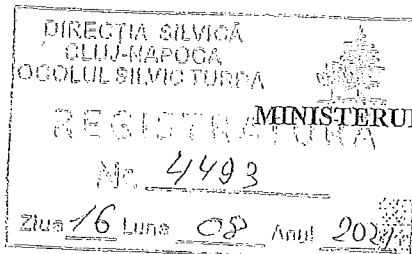
-copie după descrierea parcellară din amenajamentul în vigoare

-copie după Ordinul de Ministru privind aprobarea amenajamentului silvic al OS

Turda

-fotografii din ua-urile respective.

Sef ocol:
Ing.Alin Ispas



MINISTERUL MEDIULUI, APELOR ȘI PĂDURILOR



16.08.2021
- Mo. Cliborean C.
- ref. ocol
11-08-2021
- ing. Jonețu &
- ing. Pădureanu
- OS Turda

6130
11 08 2021

ORDIN

Nr. 1253 / 23.07.2021

pentru aprobarea amenajamentului silvic al fondului forestier proprietate publică a statului, administrat de Regia Națională a Pădurilor – Romsilva, prin Ocolul Silvic Turda, Direcția Silvică Cluj

Având în vedere Referatul de aprobare nr. R7317/12.05.2021 al Direcției politice și strategii în silvicultură,

În conformitate cu Avizul Comisiei tehnice de avizare pentru silvicultură din Ministerul Apelor și Pădurilor nr. 602/13.12.2018 și ținând cont de Decizia etapei de încadrare a Agenției pentru Protecția Mediului Cluj nr. 57 - SEA/16.06.2020,

În temeiul prevederilor art. 22 alin. (1) din Legea nr. 46/2008 – Codul silvic, republicată, cu modificările și completările ulterioare, ale art. 13 alin. (4) din Hotărârea Guvernului nr. 43/2020 privind organizarea și funcționarea Ministerului Mediului, Apelor și Pădurilor, precum și ale art. 57 alin. (1), (4), (5) din Ordonanța de urgență a Guvernului nr. 57/2019 privind Codul administrativ, cu modificările și completările ulterioare,

ministrul mediului, apelor și pădurilor emite următorul

ORDIN:

Art. 1. – Se aprobă amenajamentul silvic al fondului forestier proprietate publică a statului, administrat de Regia Națională a Pădurilor – Romsilva, prin Ocolul Silvic Turda, Direcția Silvică Cluj.

Art. 2. – Direcția politice și strategii în silvicultură din cadrul Ministerului Mediului, Apelor și Pădurilor transmite prezentul ordin Regiei Naționale a Pădurilor – Romsilva, care răspunde de aplicarea și respectarea prevederilor acestuia.

Art. 3. – Prezentul ordin s-a întocmit în 3 exemplare, două pentru emitent, iar al treilea pentru Regia Națională a Pădurilor – Romsilva.

CONFORM CU ORIGINALUL
CHIOREAN CALIN
C.N.P. 1670606126209

MINISTRUL MEDIULUI, APELOR ȘI PĂDURILOR

Barna TÁNCZOS



O.S. NOAA

U.P. 10 Pseudotsuga


U.A. 142 Δ

Accidental T

STATUS COMIT

Ing. Obionescu Gheorghe

Ob



ACT DE PUNERE ÎN VALOARE NR. 240009501170

Unitate de Producție: IV - Bondureasa
Denumire A.P.V: 370-Pr.Custurii 2

Suprafață totală act - (ha): 2.3		Tratament: T. PRODUSE ACCIDENTALE I		Informații privind N.T.S.M.		Grupa de specii		Nr. de arbori		Volum																															
Natura Produsului: PRODUSE ACCIDENTALE		Tehnologia de Exploatare: TRUNCHIURI SI CATARGE		Stâncării pe - (ha):		Rășinoase		84		66.39																															
Data inventarierii: 24.07.2024		Anul exploatării: 2024		Arbori putregăioși - (buc):		FAG		4		0.8																															
Procedee de inventariere: FIR CU FIR		Ciocan forma CIRCULARĂ nr.: PS7982		cu un volum de - (mc):		Quercinee		9		2.33																															
Accesibilitate: 251-500				Iescării - (buc):		Diverse tari		1		0.27																															
				cu un volum de - (mc):		Diverse moi		Total:		98 69.79																															
Specia		SORTARE DIMENSIONALĂ						Lemn lucru		Coajă		Lemn de foc		Volum brut																											
		G1		G2		G3		M1		M2		M3		LS		Total		VF																							
FAG				0.07				0.09		0.19		0.13		0.05		0.53		0.04		0.23		0.08		0.80																	
BRAD		0.59		0.65		0.11		0.06		0.02						1.43		0.16						1.59																	
MESTEACĂN								0.24		0.42		0.53		0.19		1.38		0.31		0.64		0.11		2.33																	
MOLID		12.48		21.85		8.39		7.41		2.29				0.77		53.19		5.31		6.30		0.01		64.80																	
SALCIE CĂPREASCĂ								0.02		0.01		0.01				0.04		0.01		0.22		0.02		0.27																	
TOTAL		13.07		22.57		8.50		7.82		2.93		0.67		1.01		56.57		5.83		7.39		0.22		69.79																	
U.A.		Suprafață (ha)		Vârsta ani		Panta G		Seminiș utilizabil						Total volum brut																											
		Par cursă		UA				%		S. tot		Compoziție				H.																									
142 D		2.30		2.30		57		32.00				0						69.79																							
U.A.		FA		BR		ME		MO		SAC		Volum																													
142 D		0.80		1.59		2.33		64.80		0.27		69.79																													
Total		0.80		1.59		2.33		64.80		0.27		69.79																													
U.A.		Specia		Diametre		Înălțimi		Vârsta		Vol. arb.		Nr. arb.		Crestere		Sortare dimensională						Coajă		Lemn foc		Volum brut															
				dt		dcg		ht		hc		a		arb		arb		ere		G1		G2		G3		M1		M2		M3		LS		Total		VF					
142 D		FA		19.97		19.50		13.12		13.00		57		0.20		4						0.07				0.09		0.19		0.13		0.05		0.04		0.23		0.08		0.80	
		BR		40.00		40.00		27.50		27.50		57		1.59		1				0.59		0.65		0.11		0.06		0.02				0.16						1.59			
		ME		20.90		20.67		17.85		17.78		57		0.26		9										0.24		0.42		0.53		0.19		0.31		0.64		0.11		2.33	
		MO		30.22		30.50		24.59		24.69		57		0.78		83				12.48		21.85		8.39		7.41		2.29		0.77		5.31		6.30		0.01		64.80			
		SAC		24.00		24.00		11.00		11.00		57		0.27		1										0.02		0.01		0.01		0.01		0.22		0.02		0.27			
Total U.A.:		142 D										98								13.07		22.57		8.50		7.82		2.93		0.67		1.01		5.83		7.39		0.22		69.79	
Total General U.A.												98								13.07		22.57		8.50		7.82		2.93		0.67		1.01		5.83		7.39		0.22		69.79	

Șef Ocol,

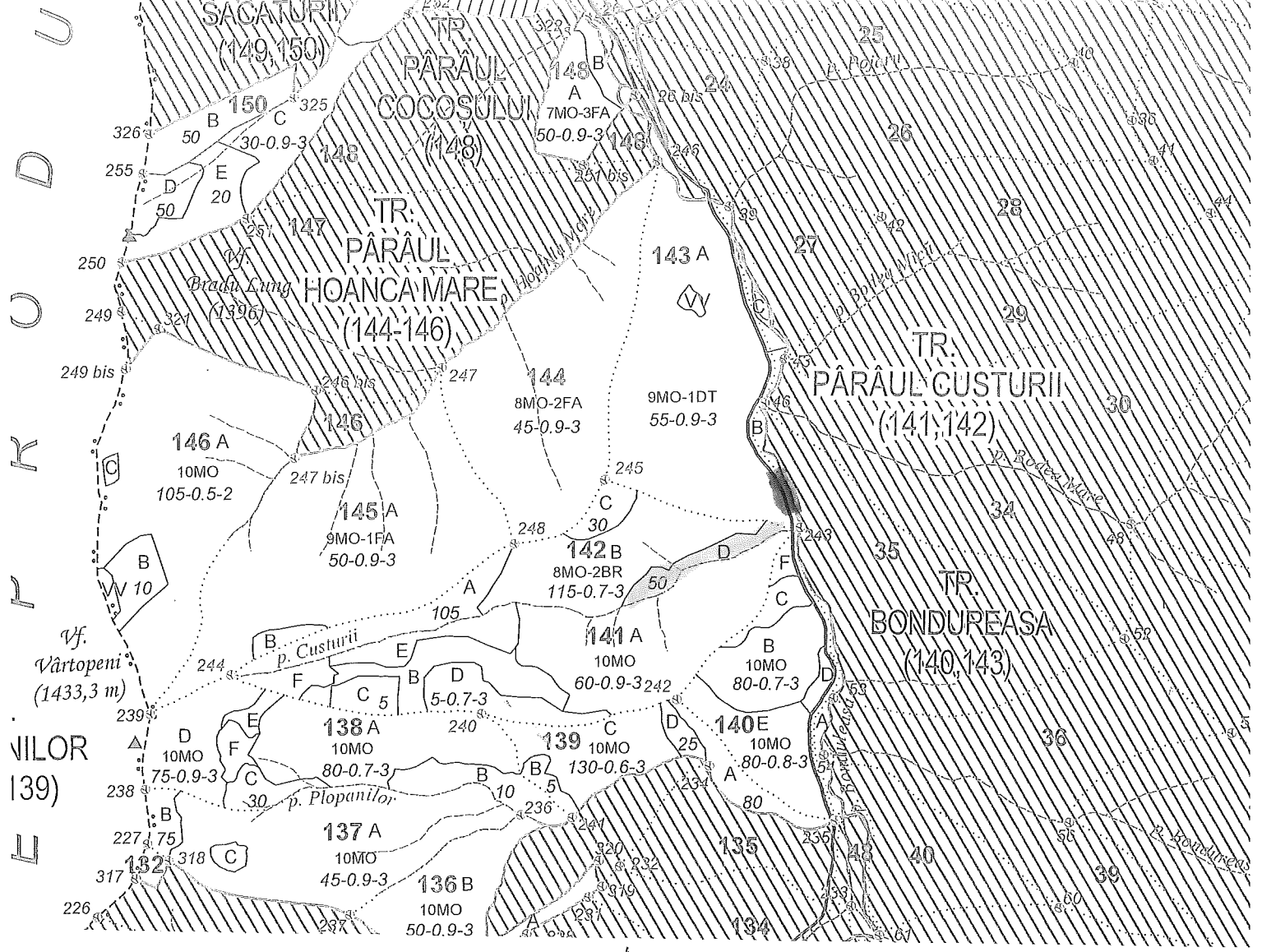
Ispas Alin Mihael



Întocmit,

Birou Fond Forestier,

Verificat,





 - suprafața APU 370 - P. Custrii 2
 - platforma piscină

Coordonate geografice

- punctet } $N = 46,569651$
 } $E = 23,265102$

- platforma piscină } $N = 46,569558$
 } $E = 23,269085$

ing. Aurea Călin
