


OCOLUL SILVIC IZVORUL SOMEȘULUI MARE R.A
427285, Loc. Șaț, Str. Principală, Nr. 588, Jud. Bistrița-Năsăud, România
Telefon/Fax: 0263379548, C.U.I 32521937
E-mail: osilvic_yps@yahoo.com



CĂTRE,

GARDA FORESTIERĂ CLUJ

În baza prevederilor **O.M. 767/2018** privind aprobarea *Procedurii de aprobare, modificare și casare a actelor în valoare pentru masa lemnoasă provenită din fondul forestier național și din vegetația forestieră situată pe terenuri din afara fondului forestier național și a Procedurii privind punerea în valoare și recoltarea de masă lemnoasă din fondul forestier pentru care legea nu obligă la întocmirea amenajamentului silvic și din vegetația forestieră din afara fondului forestier național* vă transmitem în vederea **verificării și avizării**, actele de punere în valoare prezentate în tabelul de mai jos:

Nr. crt.	Ocolul silvic	Proprietar	APV		UP	ua	Suprafață (ha)	Volum (mc)	Natura produselor	Factori destabilizatori	Numărul și data documentului care atestă proprietatea	Observații
			Nr. Sumal	Denumire								
1	Izvorul Someșului Mare R.A	Comuna Poiana Ilvei	2400116001040	3347 Culme Arinul	I Poiana Ilvei	12B,12C	4,00	282,11	ACCI	Rupturi și doborâturi de vânt. Atacuri de Ipidac	Titlu de proprietate nr. 1688 din 07.12.2002 și Protocolul de predare-primire nr. 1317 din 14.12.2005	Partida este amplasată pe suprafața SIT Natura 2000 (ROSPA0085)

De asemenea la prezenta notificare vă mai anexăm:

- Actul de punere în valoare – în original, avizat de șeful de ocol și verificat de inginerul responsabil de compartimentul fond forestier;
- Copie după documentele care aprobă amenajamentul silvic;
- Copie după descrierea parcelară;
- Fotografii relevante privitoare la fenomen.

Șef Ocol,
Ing. Filpoi Florea

Întocmit,
Ing. Ursa Leon

ACT DE PUNERE ÎN VALOARE NR. 2400116001040

Unitate de Producție: I - Poiana Ilvei
Denumire A.P.V.: 3347 Culme Arinul - uat Poiana Ilvei

Suprafață totală act - (ha): 4.0		Tratament: T. PRODUSE ACCIDENTALE I		Natura Produsului: PRODUSE ACCIDENTALE		Tehnologia de Exploatare: TRUNCHIURI SI CATARGE		Data inventarierii: 15.07.2024		Anul exploatareii: 2024		Procedeeul de inventariere: FIR CU FIR		Ciocan forma CIRCULARĂ nr.: BN1602		Accesibilitate: >1500							
		Informații privind N.T.S.M.		Grupa de specii		Nr. de arbori		Volum															
		Stâncării pe - (ha):		Rășinoase		109		148.13															
		Arbori putregăioși - (buc): 24		FAG		47		113.07															
		cu un volum de - (mc): 18.85		Quercinee		6		20.91															
		Iescării - (buc): 1		Diverse tari																			
		cu un volum de - (mc): 1.92		Diverse moi																			
				Total:		162		282.11															
Specia		SORTARE DIMENSIONALĂ							Lemn lucru	Coajă	Lemn de foc		Volum brut										
		G1	G2	G3	M1	M2	M3	LS			Total	VF											
FAG		33.01	18.01		1.63	0.67	0.22	0.01	53.55	2.66	56.86	5.74	113.07										
BRAD		6.12	3.69	0.81	0.46	0.08		0.01	11.17	1.24	1.39		13.80										
MOLID		39.85	28.40	6.54	4.12	1.26		0.38	80.55	7.47	46.31		134.33										
PALTIN DE MUNTE		3.43	1.20		0.03				4.66	0.42	15.83	0.63	20.91										
TOTAL		82.41	51.30	7.35	6.24	2.01	0.22	0.40	149.93	11.79	120.39	6.37	282.11										
U.A.		Suprafață (ha)		Vârsta ani		Panta G		Semințis utilizabil					Total volum brut										
		Par cursă	UA					%		S. tot		Compoziție		H.									
12 B		2.00	8.07	97		40.00						-		144.12									
12 C		2.00	11.12	102		40.00						-		137.99									
U.A.		FA	BR	MO	PAM	Volum																	
12 B		66.11	12.19	51.78	14.04	144.12																	
12 C		46.96	1.61	82.55	6.87	137.99																	
Total		113.07	13.80	134.33	20.91	282.11																	
U.A.		Specia		Diametre		Înălțimi		Vârsta	Vol. arb.	Nr. arb.	Creștere	Sortare dimensională				Coajă	Lemn foc		Volum brut				
		dt	dcg	ht	hc							G1	G2	G3	M1	M2	M3	LS		Total	VF		
12 B		FA	50.62	55.40	23.70	23.70	97	2.54	26			18.16	9.01		0.78	0.29	0.11			1.41	36.35	3.30	66.11
		BR	38.00	38.00	22.00	22.00	97	1.74	7			6.06	2.98	0.72	0.40	0.06		0.01		1.14	0.82		12.19
		MO	37.71	48.00	26.20	26.20	97	1.26	41			12.24	11.36	2.63	1.80	0.57		0.18		2.71	20.29		51.78
		PAM	74.00	74.00	21.67	21.67	97	4.68	3			1.82	0.13							0.18	11.91	0.42	14.04
Total U.A.: 12 B								77				38.28	23.48	3.35	2.98	0.92	0.11	0.19	5.44	69.37	3.72	144.12	
12 C		FA	46.10	46.10	23.29	23.29	102	2.24	21			14.85	9.00		0.85	0.38	0.11	0.01	1.25	20.51	2.44	46.96	
		BR	43.00	43.00	14.00	14.00	102	0.81	2			0.06	0.71	0.09	0.06	0.02			0.10	0.57		1.61	
		MO	40.34	40.48	23.57	23.57	102	1.39	59			27.61	17.04	3.91	2.32	0.69		0.20	4.76	26.02		82.55	
		PAM	52.00	52.00	24.33	24.33	102	2.29	3			1.61	1.07		0.03				0.24	3.92	0.21	6.87	
Total U.A.: 12 C								85				44.13	27.82	4.00	3.26	1.09	0.11	0.21	6.35	51.02	2.65	137.99	
Total General U.A.								162				82.41	51.30	7.35	6.24	2.01	0.22	0.40	11.79	120.39	6.37	282.11	

Șef Ocol,

FLOREA FILIPOI



Întocmit,

[Handwritten signature]

Birou Fond Forestier,

[Handwritten signature]

Verificat,

[Handwritten signature]

MINISTERUL MEDIULUI APELOR ȘI PĂDURILOR



ORDIN
Nr. 1156/19.05.2024

pentru aprobarea amenajamentului silvic al fondului forestier proprietate publică aparținând comunei Poiana Ilvei, Unitatea de Producție I Poiana Ilvei, județul Bistrița-Năsăud

Având în vedere Referatul de aprobare nr. R/11487/14.05.2024 al Direcției Generale Păduri și Strategii în Silvicultură,

În conformitate cu Avizul Comisiei tehnice de avizare pentru silvicultură din Ministerul Mediului, Apelor și Pădurilor nr. 103/24.04.2024 și ținând cont de Avizul de mediu nr. 3/25.03.2024 emis de Agenția pentru Protecția Mediului Bistrița-Năsăud,

În temeiul prevederilor art. 22 alin. (1²) și alin. (1⁴) din Legea nr. 46/2008 - Codul silvic, republicată, cu modificările și completările ulterioare, ale art. 57 alin. (1), (4) și (5) din Ordonanța de urgență a Guvernului nr. 57/2019 privind Codul administrativ, cu modificările și completările ulterioare, precum și ale art. 13 alin. (4) din Hotărârea Guvernului nr. 43/2020 privind organizarea și funcționarea Ministerului Mediului, Apelor și Pădurilor, cu modificările și completările ulterioare,

ministrul mediului, apelor și pădurilor emite următorul

ORDIN:

Art. 1. - Se aprobă amenajamentul silvic al fondului forestier proprietate publică aparținând comunei Poiana Ilvei, Unitatea de Producție I Poiana Ilvei, județul Bistrița-Năsăud.

Art. 2. - Direcția Generală Păduri și Strategii în Silvicultură din cadrul Ministerului Mediului, Apelor și Pădurilor transmite prezentul ordin Primăriei comunei Poiana Ilvei, care răspunde de aplicarea și respectarea prevederilor acestuia.

Art. 3. - Prezentul ordin s-a întocmit în 3 exemplare, două pentru emitent, iar al treilea pentru Primăria comunei Poiana Ilvei.

Art. 4. - După intrarea în vigoare a amenajamentului silvic, acesta se publică, în integralitatea lui, de către autoritatea publică centrală care răspunde de silvicultură pe site-ul acesteia.

MINISTRUL MEDIULUI, APELOR ȘI PĂDURILOR

Mircea FECHET



CONFORM CU
ORIGINALUL



MINISTERUL MEDIULUI, APELOR ȘI PĂDURILOR

Comisia tehnică de avizare pentru silvicultură

AVIZ CTAS nr. 103 din 24.04.2024

**pentru amenajamentul silvic al fondului forestier proprietate publică aparținând
comunei Poiana Ilvei, Unitatea de Producție I Poiana Ilvei, județul Bistrița-Năsăud**

1. Au participat la ședința de avizare:

Președinte de ședință: Dănuț Iacob

Membri CTAS: Ciprian Bădescu, Florin Achim, Marian Tudoran, Ștefan Tamaș, Banu Constantin, Petre Marcu, Gabriel Duduman, Ferko Jenő, Gheorghe Gheorghiuță, Marius Cristea, Alexandru Arăboaei

2. Din analiza făcută în cadrul ședinței de avizare a rezultat:

- amenajamentul silvic al fondului forestier, proprietate publică aparținând comunei Poiana Ilvei, Unitatea de Producție I Poiana Ilvei, județul Bistrița-Năsăud, s-a elaborat de S.C. Green Forest Proiect SRL București, șef proiect ing. Neacșu Mircea, expert CTAP ing. Voican Eduard.

- amenajamentul silvic al fondului forestier, proprietate publică aparținând comunei Poiana Ilvei, Unitatea de Producție I Poiana Ilvei, județul Bistrița-Năsăud, a fost avizat cu procesul verbal CTAP nr. 2 din 06.06.2023, recepționat de beneficiar și verificat de Garda Forestieră Cluj.

- amenajamentul silvic al fondului forestier, proprietate publică aparținând comunei Poiana Ilvei, Unitatea de Producție I Poiana Ilvei, județul Bistrița-Năsăud intră în vigoare la data aprobării acestuia prin ordin al conducătorului autorității publice centrale care răspunde de silvicultură și este valabil până la data de 31 decembrie a anului al zecelea sau, după caz, al anului al cincilea, începând cu anul în care a avut loc ședința de preavizare a soluțiilor tehnice.

3. Cu ocazia examinării amenajamentului, Comisia a constatat următoarele:

Documentele privind proprietatea: Cărțile Funciare nr. 26900, 26906, 27093, 27105, 27133, 27466, 27533, 27647, 28203, 28222, 28224, 28295, 28319, 28479, 28522, 28924, 28962, 28991 din 08.08.2022, Titlurile de proprietate nr. 1597 din 21.10.2002, nr. 1688 din 07.12.2002 și nr. 452573 din 09.06.2004 și Decizia prefectului nr. 352 din 08.11.1991.

Suprafața inclusă în amenajament este de 1614,41 ha, a făcut parte din O.S. Ilva Mică (U.P. I Măgura), O.S. Rodna (U.P. VI Cobășel și U.P. VII Zmeu Gagii) și din pășunea împădurită aparținând comunei Poiana Ilvei (28,70 ha) și are ca folosințe: păduri și terenuri destinate împăduririi sau reîmpăduririi – 1605,02 ha din care terenuri de reîmpădurit – 21,69 ha, terenuri afectate gospodăririi silvice – 0,52 ha, terenuri neproductive – 2,46 ha și terenuri scoase temporar din fondul forestier – 6,41 ha (ocupații și litigii – 6,41 ha).

- Suprafața încadrată în grupa I funcțională este de 1197,90 ha;

- Suprafața încadrată în grupa a II a funcțională este de 407,12 ha.

- Structura fondului forestier (date medii):

compoziție: 45FA 44MO 3BR 2CA 2ME 2DT 1PAM 1DM; vârsta medie: 84 ani; volumul la ha: 255 m³; consistența medie: 0,67; clasa de producție medie: III.1; indicele de creștere curentă: 5,2 m³/an/ha; fond lemnos total: 403286 m³.

Procesul de producție s-a organizat în următoarele subunități de gospodărire:

S.U.P. A – Codru regulat – sortimente obișnuite:732,39 ha;

S.U.P. M – Păduri supuse regimului de conservare deosebită:548,10 ha;

S.U.P. E – Păduri supuse regimului de ocrotire integrală.....302,84 ha.

Bazele de amenajare:

- regim: codru;

- compoziția țel: corespunzătoare tipului natural fundamental de pădure pentru arboretele exploatabile și compoziția țel la exploatabilitate pentru celelalte arborete;

- tratamente: tăieri progresive și tăieri succesive;

- exploatabilitatea: de protecție pentru arboretele încadrate în grupa I funcțională și tehnică pentru arboretele încadrate în grupa a II a funcțională;

- ciclu: S.U.P. A – 110 ani.

CONFORM CU
ORIGINALUL



Posibilitatea:

- Posibilitatea de produse principale: 1760 m³/an;
- Volum de recoltat din produse secundare: 584 m³/an, din care rărituri 558 m³/an;
- Volum maxim posibil de extras prin lucrări de conservare: 871 m³/an.

Lucrări prevăzute în deceniul în curs:

- asigurarea regenerării naturale: 83,95 ha;
- îngrijirea culturilor tinere: 765,05 ha;
- degajări: 13,56 ha;
- curățiri: 85,58 ha, 256 m³;
- rărituri: 219,70 ha, 5581 m³;
- tăieri de regenerare: 157,89 ha, 17600 m³, din care:
 - tăieri progresive: 75,32 ha, 7551 m³;
 - tăieri succesive: 82,57 ha, 10049 m³.
- tăieri de igienă: 564,88 ha, 4674 m³;
- lucrări de conservare: 188,35 ha, 8708 m³;
- împăduriri: 99,44 ha.

4. Concluzii rezultate:

Se propune avizarea favorabilă a amenajamentului silvic al fondului forestier, proprietate publică aparținând comunei Poiana Ilvei, Unitatea de Producție I Poiana Ilvei, județul Bistrița-Năsăud, cu următoarele observații:

- beneficiarul a parcurs procedura legală de avizare de mediu, conform H.G. 1076/2004/H.G. 236/2023 privind stabilirea procedurii de realizare a evaluării de mediu pentru planuri și programe, obținând Avizul de mediu nr. 3/25.03.2024 emis de Agenția pentru Protecția Mediului Bistrița-Năsăud;

- suprafața fondului forestier se situează parțial pe Siturile Natura 2000 ROSCI125 Munții Rodnei (443,03 ha – 27%), ROSPA0085 Munții Rodnei (1009,15 ha – 63%), Parcul National Munții Rodnei (362,19 ha – 22%) și RONPA0236 Peștera din Valea Cobășelului (5,62 ha – 0,3%).

5. Comisia:

AVIZEAZĂ FAVORABIL

Amenajamentul silvic al fondului forestier proprietate publică aparținând comunei Poiana Ilvei, Unitatea de Producție I Poiana Ilvei, județul Bistrița-Năsăud

6. Difuzarea prezentului aviz către toți factorii interesați se va face prin grija secretariatului CTAS din minister.

**Președinte CTAS,
Secretar de Stat**

Ionuț Sorin BANCU



**CONFORM CU
ORIGINALUL**





DESCRIEREA STATIONII SI ARBORETULUI										ELM	P	M	VAR	DM	HM	C	A	EL	PROVE	VI	DENS	VOL	
										ARB	R	RE	STA	CM	M	L	MES	AG	NIENTA	TA	CONS	MC	
										FA	1	IN	ANI	CM	M	D	TEC	AJ	LI	CONS	HA		
12 B 8.07 HA GF: 1-2A 5R SUP: M TS: 2332 TP: 1121 SOL: 4101 Versant superior ondulat EXPOZITIE: SV INC: 40 G ALTITUDINE: 970 - 1300 M LITIERA: continua-subtire TIP FLORA: Asperula-Dentaria Natural fundamental prod. mij. relativ-echien COMP.ACTUALA: 9 MO 1 FA COMP.TEL: 9MO 1 FA SORT: MO Gros,cherestea VARSTA EXPL.: SEM UTIL: SUBARBORET: DATE COMPL.: Alte date complement. POL: ERZ: LUCRARI EXEC.: 2014-T.produse accidentale 2017-T.produse accidentale LUCRARI PROP.: T.IGIENA										MO	9	IN	95	42	27	3		.4	RN	N	0.54	357	
										FA	1	IN	95	38	25	3	M	.4	RN	N	0.06	26	
										TOTAL			95			3				0.6	383		
12 C 11.12 HA GF: 1-2A 5R SUP: M TS: 3332 TP: 4113 SOL: 3206 Versant mijlociu ondulat EXPOZITIE: S INC: 40 G ALTITUDINE: 900 - 1130 M LITIERA: continua-normala TIP FLORA: Asperula-Dentaria Natural fundamental prod. mij. relativ-echien COMP.ACTUALA: 7 MO 1 BR 2 FA COMP.TEL: 7MO 2 FA 1 BR SORT: MO Gros,cherestea VARSTA EXPL.: SEM UTIL: SUBARBORET: DATE COMPL.: Alte date complement. POL: ERZ: LUCRARI EXEC.: 2015-T.produse accidentale 2018-T.produse accidentale LUCRARI PROP.: T.IGIENA										MO	7	IN	100	42	27	3		.5	RN	N	0.49	324	
										BR	1	IN	100	44	26	3	I	.5	RN	N	0.07	45	
										FA	2	IN	100	40	25	3	I	.5	RN	N	0.14	62	
										TOTAL			100			3				0.7	431		
12 D 1.41 HA GF: 1-2A 5R SUP: M TS: 2332 TP: 1121 SOL: 4101 Versant mijlociu ondulat EXPOZITIE: SV INC: 40 G ALTITUDINE: 1150 - 1250 M LITIERA: continua-subtire TIP FLORA: Asperula-Dentaria Tinar nedefinit echien COMP.ACTUALA: 5 MO 2 LA 2 FA 1 BR COMP.TEL: 5MO 2 LA 2 FA 1 BR SORT: MO Gros,cherestea VARSTA EXPL.: SEM UTIL: SUBARBORET: DATE COMPL.: Alte date complement. POL: ERZ: LUCRARI EXEC.: 2017-T.produse accidentale 2022-T.produse accidentale LUCRARI PROP.: INGRIJIREA CULTURILOR,COMPL										MO	5	P	5	2	1	3			NEC	N	0.30		
										LA	2	P	5	2	1	3	I			NEC	N	0.12	
										FA	2	IN	5	2	1	3	I			RN	N	0.12	
										BR	1	IN	5	2	1	3	I			RN	N	0.06	
										TOTAL			5			3				0.6	1		
13 9.55 HA GF: 1-5R SUP: A TS: 3332 TP: 4113 SOL: 3206 Versant mijlociu ondulat EXPOZITIE: SE INC: 34 G ALTITUDINE: 900 - 1250 M LITIERA: continua-normala TIP FLORA: Asperula-Dentaria Natural fundamental prod. mij. plurien COMP.ACTUALA: 8 FA 2 MO COMP.TEL: 7FA 3 MO SORT: FA Gros si mijl.,cherestea VARSTA EXPL.: 120 ani SEM UTIL: 6FA 4 MO 10 ani 0.3S intim SUBARBORET: DATE COMPL.: Alte date complement. POL: ERZ: LUCRARI EXEC.: 2017-T.produse accidentale LUCRARI PROP.: T.PROGRESIVE(punere lumina) INGRIJIREA SEMINTISULUI										FA	2	IN	170	54	30	3	M	.6	RN	S	0.10	57	
										MO	2	IN	170	56	32	3	M	.6	RN	S	0.10	80	
										FA	5	IN	130	44	28	3		.6	RN	N	0.25	132	
										FA	1	IN	45	28	21	3	M	.4	RN	N	0.05	15	
										TOTAL			130			3				0.5	284		



Conform cu originalul, Jap

Fotografie cu arbori rupti specia Fag dui UP 1, ua 12B realizata de mig Ursa Leon *pal*



 **GPS Map Camera**

Sant, Bistrița-Năsăud County, Romania

Sant, Romania

Lat 47.506882°


Long 24.94632°

12/07/24 08:55 AM GMT +03:00

Google


RA
SANT, Jud.

Fotografie cu arbori uscati specia Molid din CP 1, ua 12C, realizată de ing. Ursu Leon Paul.



 **GPS Map Camera**

Sant, Bistrița-Năsăud County, Romania

Sant, Romania

Lat 47.506882°

Long 24.94632°

12/07/24 07:56 AM GMT +03:00

Google

