



Contează pentru viitor!

**REGIA NAȚIONALĂ A PĂDURILOR – ROMSILVA DIRECȚIA
SILVICĂ MARAMUREȘ**

OCOLUL SILVIC DRAGOMIREȘTI

ROMÂNIA, 437140 DRAGOMIREȘTI, Str. 1 DECEMBRIE 1918, nr.134

Telefon: 40-262-337080; Fax: 40-262-337,030

e-mail: osdragomiresti@marasilva.ro;

Nr. 5398, 15.07.2024

Catre:

GARDA FORESTIERA CLUJ

Avand in vedere prevederile art. 5 alin (1) lit. a) din Procedura de aprobare, modificare și casare a actelor de punere în valoare pentru masa lemnoasă provenită din fondul forestier național și din vegetația forestieră situată pe terenuri din afara fondului forestier național aprobată prin OM 767/2018, precum și precizările din adresa dvoastră nr. 21048/30.10.2018, va transmitem pentru verificare și avizare urmatorul act de punere în valoare:

APV 2400137802210, denumirea 3179 CHIS LUPU (UP II Baicu, u.a. 50A), O.S. Dragomirești, UP II Baicu, u.a. 50A, suprafața 1.25 ha, volum 25.62 mc, proprietar Chis Lupu-Salitea de Sus-str. Baleni nr. 3, Maramureș, natura produselor accidentale, suprafața ce necesită a fi împadurită -nu este cazul, factorii ce au afectat arboretul – doborături rupturi de vânt urmare a fenomenelor meteo perioada februarie -10.06.2024, contract de servicii silvice nr. 5384/09.07.2024, valabil până la 30.06.2034, numărul și data documentului care atestă proprietatea: TP 3332/14.04.2004

Conform procedurilor transmise prin adresa G.F.Cluj nr. 21048/30.10.2018, facem următoarele precizări:

- nu face obiectul depășirii posibilității anuale;
- nu face obiectul modificării prevederilor amenajamentului silvic;
- nu este în afara arealului;
- arboretul este inclus în situl NATURA 2000 ROSCI 0264 Valea Izei și

Dealul Solovan,

Anexam prezentei următoarele documente, în copie certificată:

- APV-ul în stadiul VERIFICAT;
- descrierea parcelară din amenajamentul expirat în 2007
- fotografiile relevante.
- documentele de proprietate

Cu respect,

SEF OCOL
Dr.ing. HORJ PAVEL



RESP. FOND FORESTIER
ing. IUGA VASILE

HP/IV -1EX

Nr. 5484/15.07.2024

ACT DE PUNERE ÎN VALOARE NR. 2400137802210

Unitate de Producție: II - BAICU
 Denumire A.P.V.: 3179 CHIS LUPU (UP II Baicu, u.a. 50A)

| | | | | |
|--|--|--|---------------|-------|
| Suprafață totală act - (ha): 1.25 Tratament: T. ÎN FONDUL FORESTIER NAȚIONAL PENTRU CARE LEGEA NU OBLIGĂ LA ELABORAREA DE AMENAJAMENTE SILVICE (S DE MAX. 10 HA) Natura Produsului: PRODUSE ACCIDENTALE Tehnologia de Exploatare: SORTIMENTE SI MULTIPLI DE SORTIMENTE Data inventarierii: 15.07.2024 Anul exploatării: 2024 Procedul de inventariere: FIR CU FIR Ciocan forma CIRCULARĂ nr.: MM1104 Accesibilitate: 0-250 | Informații privind N.T.S.M. | Grupa de specii | Nr. de arbori | Volum |
| | Stâncării pe - (ha): Arbori putregăioși - (buc): cu un volum de - (mc): Iescării - (buc): cu un volum de - (mc): | Rășinoase FAG Quercinee Diverse tari Diverse moi | 33 | 25.62 |
| | | Total: | 33 | 25.62 |

| Specia | SORTARE DIMENSIONALĂ | | | | | | | Lemn lucru | Coajă | Lemn de foc | | Volum brut |
|--------|----------------------|------|------|------|------|----|------|------------|-------|-------------|----|------------|
| | G1 | G2 | G3 | M1 | M2 | M3 | LS | | | Total | VF | |
| MOLID | 2.42 | 9.03 | 4.67 | 3.65 | 0.89 | | 0.33 | 20.99 | 2.18 | 2.45 | | 25.62 |
| TOTAL | 2.42 | 9.03 | 4.67 | 3.65 | 0.89 | | 0.33 | 20.99 | 2.18 | 2.45 | | 25.62 |

| U.A. | Suprafață (ha) | | Vârsta ani | Panta G | Seminiș utilizabil | | | | Total volum brut | |
|------|----------------|----|------------|---------|--------------------|--------|------------|--|------------------|-------|
| | Par cursă | UA | | | % | S. tot | Compoziție | | | H. |
| 50A | 1.25 | | 48 | 20.00 | | | 0 | | | 25.62 |

| U.A. | MO | Volum |
|-------|-------|-------|
| 50A | 25.62 | 25.62 |
| Total | 25.62 | 25.62 |

| U.A. | Specia | Diametre | | Înălțimi | | Vârsta | Vol. arb. | Nr. arb. | Creștere | Sortare dimensională | | | | | | | Coajă | Lemn foc | | Volum brut | | |
|--------------------|--------|----------|-------|----------|-------|--------|-----------|----------|----------|----------------------|------|------|------|------|------|------|-------|----------|------|------------|--|-------|
| | | dt | dgc | ht | hc | | | | | G1 | G2 | G3 | M1 | M2 | M3 | LS | | Total | VF | | | |
| 50A | MO | 28.79 | 28.94 | 24.50 | 24.50 | 48 | 0.78 | 33 | | 2.42 | 9.03 | 4.67 | 3.65 | 0.89 | | 0.33 | 2.18 | 2.45 | | 25.62 | | |
| Total U.A.: 50A | | | | | | | | | | 33 | | 2.42 | 9.03 | 4.67 | 3.65 | 0.89 | | 0.33 | 2.18 | 2.45 | | 25.62 |
| Total General U.A. | | | | | | | | | | 33 | | 2.42 | 9.03 | 4.67 | 3.65 | 0.89 | | 0.33 | 2.18 | 2.45 | | 25.62 |

Șef Ocol,
 HORJ PAVEL




Întocmit

Birou Fond Forestier,



Verificat,



Romsilva R.A.

Fil.:Maramures

OS:Dragomiresti

UF:


| DESCRIEREA STATIONII SI ARBORETULUI | | ELM | P | M. | VIR | | C | AM | EL | PROVE- | VI | DENS | V O L U M | | | CE | |
|---|--|-------|----|-----|-----|---|---|----|----|--------|--------|------|-----------|-----|-----|-----|--|
| | | ARB | R | RE | STA | D | H | L | ES | AG | NIENTA | TA | | MC/ | MC/ | MC/ | |
| | | P | GE | ANI | CM | M | P | TE | AJ | | LI | CONS | HA | UA | EA | | |
| 49 D 10.0 HA GF.1-4J, SUP:V TS:3332 TP:1341 SOL:3301 Versant superior ondulat , EXPOZITIE N INC. 25 G ALTITUDINE: 850- 980 M. LITIERA:continua - subtire TIP FLORA:Asperula-Dentaria Artificial de prod. mij. relativ-echien COMP.ACTUALA : 7 MO 3 FA COMP.TEL : 8 MO 2 FA SORT:MO Gros,cherestea VIRSTA EXPL.110 ani SEM.UUTIL: SUBARBORET: DATE COMPL. Alte date complement. Vatamare vinat slaba | | MO | 7 | P | 15 | 4 | 6 | 3 | | .3 | NEC | N | 0.56 | 38 | 380 | 3 | |
| | | FA | 3 | IN | 15 | 4 | 5 | 3 | M | .4 | RN | N | 0.24 | 8 | 80 | 0 | |
| | | TOTAL | | | 15 | | | | 3 | | | | 0.80 | 46 | 460 | 4 | |

| DESCRIEREA STATIONII SI ARBORETULUI | | ELM | P | M. | VIR | | C | AM | EL | PROVE- | VI | DENS | V O L U M | | | CE | |
|--|--|-------|----|-----|-----|---|---|----|----|--------|--------|------|-----------|-----|-----|-----|--|
| | | ARB | R | RE | STA | D | H | L | ES | AG | NIENTA | TA | | MC/ | MC/ | MC/ | |
| | | P | GE | ANI | CM | M | P | TE | AJ | | LI | CONS | HA | UA | EA | | |
| 49 E 1.6 HA GF.1-4J, SUP:V TS:3332 TP:1341 SOL:3301 Versant mijlociu ondulat , EXPOZITIE V INC. 28 G ALTITUDINE: 850 M. LITIERA:continua - subtire TIP FLORA:Asperula-Dentaria Artificial de prod. mij. relativ-echien COMP.ACTUALA : 7 MO 3 FA COMP.TEL : 8 MO 2 FA SORT:MO Gros,cherestea VIRSTA EXPL.110 ani SEM.UUTIL: SUBARBORET: DATE COMPL. Alte date complement. | | MO | 7 | P | 15 | 4 | 5 | 3 | | | NEC | N | 0.56 | 27 | 43 | 3 | |
| | | FA | 3 | IN | 15 | 4 | 4 | 3 | M | | RN | N | 0.24 | 5 | 8 | 0 | |
| | | TOTAL | | | 15 | | | | 3 | | | | 0.80 | 32 | 51 | 4 | |


Cooperativa Agrara

| DESCRIEREA STATIONII SI ARBORETULUI | | ELM | P | M. | VIR | | C | AM | EL | PROVE- | VI | DENS | V O L U M | | | CE | |
|---|--|-------|----|-----|-----|----|----|----|----|--------|--------|------|-----------|-----|-----|-----|--|
| | | ARB | R | RE | STA | D | H | L | ES | AG | NIENTA | TA | | MC/ | MC/ | MC/ | |
| | | P | GE | ANI | CM | M | P | TE | AJ | | LI | CONS | HA | UA | EA | | |
| 49 F 2.6 HA GF.1-4J, SUP:V TS:3333 TP:1311 SOL:3301 Versant inferior ondulat , EXPOZITIE N INC. 20 G ALTITUDINE: 730 M. LITIERA:continua - subtire TIP FLORA:Asperula-Dentaria Natural fundamental prod. sup relativ-echien COMP.ACTUALA : 9 MO 1 FA COMP.TEL : 9 MO 1 FA SORT:MO Gros si f.gros,cherestea VIRSTA EXPL.120 ani SEM.UUTIL: SUBARBORET: DATE COMPL. Alte date complement. | | MO | 9 | IA | 20 | 12 | 12 | 2 | | .3 | NEC | N | 0.72 | 151 | 393 | 5 | |
| | | FA | 1 | IN | 20 | 10 | 12 | 3 | M | .4 | RN | N | 0.08 | 11 | 29 | 0 | |
| | | TOTAL | | | 20 | | | | 2 | | | | 0.80 | 162 | 422 | 10 | |


| DESCRIEREA STATIONII SI ARBORETULUI | | ELM | P | M. | VIR | | C | AM | EL | PROVE- | VI | DENS | V O L U M | | | CE | |
|--|--|-------|----|-----|-----|----|----|----|----|--------|--------|------|-----------|-----|------|-----|--|
| | | ARB | R | RE | STA | D | H | L | ES | AG | NIENTA | TA | | MC/ | MC/ | MC/ | |
| | | P | GE | ANI | CM | M | P | TE | AJ | | LI | CONS | HA | UA | EA | | |
| 50 A 18.1 HA GF.1-4J, SUP:V TS:3332 TP:1341 SOL:3301 Versant inferior ondulat , EXPOZITIE V INC. 20 G ALTITUDINE: 720- 800 M. LITIERA:continua - subtire TIP FLORA:Asperula-Dentaria Artificial de prod. mij. relativ-echien COMP.ACTUALA : 7 MO 3 FA COMP.TEL : 8 MO 2 FA SORT:MO Gros,cherestea VIRSTA EXPL.110 ani SEM.UUTIL: SUBARBORET: DATE COMPL. Alte date complement. | | MO | 5 | IA | 25 | 12 | 12 | 3 | | | NEC | N | 0.45 | 94 | 1701 | 5 | |
| | | MO | 2 | P | 10 | 4 | 4 | 3 | M | | NEC | N | 0.18 | 6 | 109 | 0 | |
| | | FA | 3 | IN | 20 | 6 | 8 | 3 | M | | RN | N | 0.27 | 20 | 362 | 1 | |
| | | TOTAL | | | 20 | | | | 3 | | | | 0.90 | 120 | 2172 | 7 | |




OS DRAGOMIREȘTI, UP II BAICU, u.a. 50A, suprafața 1.25 ha, proprietar Chis Lupu, Salistea de Sus - Baleni, nr. 3, MM, foto ing. Iuga Vasile, data 13.07.2024.



OS DRAGOMIREȘTI, UP II BAICU,
u.a. 50A, suprafața 1.25 ha, proprietar
Chis Lupu, Salistea de Sus -Baleni, nr.
3, MM, foto ing. Iuga Vasile, data
13.07.2024.



OS DRAGOMIREȘTI, UP II BAICU, u.a. 50A, suprafața 1.25 ha,
proprietar Chis Lupu, Salistea de Sus -Baleni, nr. 3, MM, foto ing. Iuga
Vasile, data 13.07.2024.



OS DRAGOMIREȘTI, UP II BAICU, u.a. 50A, suprafața 1.25 ha,
proprietar Chis Lupu, Salistea de Sus -Baleni, nr. 3, MM, foto ing. Iuga
Vasile, data 13.07.2024.

ROMÂNIA

COMISIA JUDEȚEANĂ PENTRU STABILIREA DREPTULUI
DE PROPRIETATE ASUPRA TERENURILOR

Judetul..... MARAMURES

Codul 1 0 8 8 9 2

Nr. 3332

Comisia județeană pentru stabilirea dreptului de proprietate asupra terenurilor, constituită în baza Ordinului prefectului nr. 12 / 13.02.2002, analizând propunerile comisiei comunale / orașenești / municipale, în baza prevederilor Legii nr. 18/1991, ale Legii nr. 169/1997 și ale Legii nr. 1/2000, cu modificările ulterioare, emite următorul


TITLU DE PROPRIETATE

Persoana fizică / Persoana juridică CHIS . LUPU

(mostenitorii defunctului / defunctei),
având domiciliul / sediul în comuna (satul) / orașul / municipiul
SALISTEA DE SUS 835, județul / sectorul MARAMURES
proprietate o suprafață totală de 2 ha 2000 mp, teren cu vegetație
forestieră, din care: 2 ha 2000 mp, din fondul forestier național
(cu destinație forestieră); 0 ha 0000 mp, din afara fondului forestier
național (cu destinație agricolă), situată pe teritoriul comunei / orașului / municipiului / sectorului SALISTEA DE SUS
conform celor menționate în anexă și pusă în posesie conform Procesului-verbal nr.
228 / 12.03.2004

Proprietarul va exercita asupra bunurilor de mai sus toate drepturile și obligațiile ce decurg din Constituția României și din legislația cu specific silvic în vigoare.

Prefect,

Secretar general
al prefecturii,Inspector șef al
Inspectoratului silvic teritorial,Director general al
Oficiului județean de cadastru,
geodezie și cartografie,

Data 14.04.2004

Valabil însoțit de anexă

2002

SUPRAFAȚA PRIMĂ ÎN PROPRIETATE

| Nr. crt. | Categoriile de terenuri | Suprafața | | Cod silvic | Amplasament cadastral | | | | Vecinătăți ale amplasamentului cadastral general | | |
|----------------------------------|--|-----------|----------------|---------------|-----------------------|---------|-----------|------|--|-----------------------|-------------|
| | | ha | m ² | | general | | forestier | | Punct cardinal | Deținători | |
| | | | | | Tarla | Parcelă | UP | UA | | | |
| 0 | 1 | 2 | 3 | 4 | 5 | 6 | 7 | 8 | 9 | 10 | |
| 1 | Teren forestier înscris în amenajamentul silvic | 0 | 9500 | DRAGOMIRE STI | | | 1 | 176B | Nord | DUNCA IOAN | |
| | | | | | | | | | Sud | VLAD IOANA; CHIS LUPU | |
| | | | | | | | | | Est | R.N.P. | |
| | | | | | | | | | Vest | BOGILDEA MIHAI | |
| | | 1 | 2500 | DRAGOMIRE STI | | | | 2 | 50A | Nord | R.N.P. |
| | | | | | | | | | | Sud | CHIS VASILE |
| | | | | | | | | | | Est | R.N.P. |
| | | | | | | | | | | Vest | R.N.P. |
| | | | | | | | | | | Nord | |
| | | | | | | | | | | Sud | |
| | | | | | | | | | | Est | |
| | | | | | | | | | | Vest | |
| | | | | | | | | | | Nord | |
| | | | | | | | | | | Sud | |
| | | | | | | | | Est | | | |
| | | | | | | | | Vest | | | |
| 2 | Pășune împădurită | | | | | | | | Nord | | |
| | | | | | | | | | Sud | | |
| | | | | | | | | | Est | | |
| | | | | | | | | | Vest | | |
| | | | | | | | | | Nord | | |
| | | | | | | | | | Sud | | |
| | | | | | | | | | Est | | |
| | | | | | | | | | Vest | | |
| | | | | | | | | | Nord | | |
| | | | | | | | | | Sud | | |
| | | | | | | | | | Est | | |
| | | | | | | | | | Vest | | |
| 3 | Alte terenuri cu vegetație forestieră necuprinse în amenajamentul silvic | | | | | | | | Nord | | |
| | | | | | | | | | Sud | | |
| | | | | | | | | | Est | | |
| | | | | | | | | | Vest | | |
| | | | | | | | | | Nord | | |
| | | | | | | | | | Sud | | |
| | | | | | | | | | Est | | |
| | | | | | | | | | Vest | | |
| TOTAL suprafață pusă în posesie: | | 2 | 2000 | | | | | | | | |