


OCOLUL SILVIC IZVORUL SOMEȘULUI MARE R.A.
427285, Loc. Șanț, Str. Principală, Nr. 588, Jud. Bistrița-Năsăud, România
Telefon/Fax: 0263379548, C.U.I 32521937
E-mail: osilvic_yzs@yahoo.com



CĂTRE,

GARDA FORESTIERĂ CLUJ

În baza prevederilor **O.M. 767/2018** privind aprobarea *Procedurii de aprobare, modificare și casare a actelor de punere în valoare pentru masa lemnoasă provenită din fondul forestier național și din vegetația forestieră situată pe terenuri din afara fondului forestier național și a Procedurii privind punerea în valoare și recoltarea de masă lemnoasă din fondul forestier pentru care legea nu obligă la întocmirea amenajamentului silvic și din vegetația forestieră din afara fondului forestier național* vă transmitem în vederea verificării și avizării, actele de punere în valoare prezentate în tabelul de mai jos:

Nr. crt.	Ocolul silvic	Proprietar	APV		UP	un	Suprafață (ha)	Volum (mc)	Natura produselor	Factori destabilizatori	Numărul și data documentului care atestă proprietatea	Observații
			Nr. Samsal	Densitate								
1		Pop Anchișdian	2400116000850	3340 Valcea Viezureiului	V Persoane fizice Șanț	294	1,00	2,94	ACC II	Rupturi și doborâturi de vânt	Titlu de proprietate nr. 67701 din 10.09.1994	-
2		Comuna Parva	2400116000950	3342 Fața Parva - Stână	I Parva	39A	1,78	10,46	ACC I	Rupturi și doborâturi de vânt	Titlu de proprietate nr. 5 din 20.11.2000	-
3	Izvorul Someșului Mare R.A.	Comuna Parva	2400116000960	3343 Fața Măguricii - Stână	I Parva	101A	3,00	4,96	ACC I	Rupturi și doborâturi de vânt	Titlu de proprietate nr. 5 din 20.11.2000	-
4		Caluș Ioan	2400116000970	3344 Corn	V Persoane fizice Șanț	539	0,80	4,01	ACC I	Rupturi și doborâturi de vânt	Titlu de proprietate nr. 572796 din 16.01.2009	-
5		Comuna Poiana Ilvei	2400116001000	3346 Găgi	I Poiana Ilvei	20B,22B	3,00	215,49	ACCI	Rupturi și doborâturi de vânt, Alucari de Ipidae	Titlu de proprietate nr. 1688 din 07.12.2002 și Protocolul de predare-primire nr. 1317 din 14.12.2005	Partidă suprapusă peste APV 2400116000480; Partida este amplasată pe suprafața SIT Natura 2000.

De asemenea la prezenta notificare vă mai anexăm:

- Actele de punere în valoare – în original, avizate de șeful de ocol și verificate de inginerul responsabil de compartimentul fond forestier;
- Copie după documentele care aprobă amenajamentele silvice;
- Copie după descrierile parcelare;
- Copie după contractele pază încheiate cu persoanele fizice;
- Fotografii relevante privitoare la fenomen.

Şef Ocol,
Ing. Filpoi Florea



Intocmit,
Ing. Ursa Leon



ACT DE PUNERE ÎN VALOARE NR. 2400116000850

Unitate de Producție: V - Persoane Fizice Șant
Desumire A.P.V: 3340 Valea Viezurei-Pop Anchidim-uaț Polănașului

Suprafață totală act - (ha): 1,0 Tratament: T. PRODUSE ACCIDENTALE 3 Natura Produsului: PRODUSE ACCIDENTALE Tehnologia de Exploatare: TRUNCHIURI SI CATARGE Data inventarierii: 17.05.2024 Anul exploatarei: 2024 Procedeeul de Inventariere: FIR CU FIR Cocan forma CIRCULARĂ nr.: BN1602 Accesibilitate: >1500		Informații privind N.T.S.M.		Grupa de specii		Nr. de arbori		Volum																													
		Scindării pe - (ha): Arbori putregăvoși - (buc): cu un volum de - (mc): Iescați - (buc): cu un volum de - (mc):		Rășinoase FAG Quercinee Diverse tari Diverse moi		2		2,94																													
				Total:		2		2,94																													
Specia		SORTARE DIMENSIONALĂ							Lemn lucru		Coajă		Lemn de foc		Volum brut																						
		G1		G2		G3		M1		M2		M3		LS																							
FAG		0,81		0,44				0,09		0,05		0,01				1,40 0,07 1,47 0,16 2,94																					
TOTAL		0,81		0,44				0,09		0,05		0,01				1,40 0,07 1,47 0,16 2,94																					
U.A.		Suprafață (ha)		Vârsta ani		Pondere G		Semintă utilizabilă							Total volum brut																						
		Par Cursă						%		S. tot		Compoziție				H.																					
294		1,00 1,00		44 20,00								-				2,94																					
U.A.		FA		Volum																																	
294		2,94		2,94																																	
Total		2,94		2,94																																	
U.A.		Specia		Diametre		Înălțimi		Vârsta		Vol. arb.		Nr. arb.		Crestere		Sortare dimensională																					
				di		dcg		ht		hc		a		arb		ere		G1		G2		G3		M1		M2		M3		LS		Coajă		Lemn foc		Volum brut	
294		FA		39,00 39,00		19,00 19,00		44		1,47		2						0,81 0,44						0,09 0,05 0,01						0,07 1,47 0,16 2,94							
Total U.A.: 294												2						0,81 0,44						0,09 0,05 0,01						0,07 1,47 0,16 2,94							
Total General U.A.												2						0,81 0,44						0,09 0,05 0,01						0,07 1,47 0,16 2,94							

Șef Ocol,



Intocmit,

[Signature]

Birou Fond Forestier,

[Signature]

Verificat,

[Signature]

ACT DE PUNERE ÎN VALOARE NR. 2400116000950

Unitate de Producție: I - Parva
Denumire A.P.V.: 3342 Față Parva - Stână - UAT Parva

Suprafață totală act - (ha): 0.5 Tratament: T, PRODUSE ACCIDENTALE I Natura Produsului: PRODUSE ACCIDENTALE Tehnologia de Exploatare: TRUNCHIURI SI CATARGE Data inventarierii: 30.05.2024 Anul exploatarei: 2024 Procedeu de inventariere: FIR CU FIR Cioacan forma CIRCULARĂ nr.: BN1602 Accesibilitate: 251-500										Informații privind N.T.S.M.				Grupa de spații		Nr. de arbori	Volum				
										Stâncării pe - (ha): Arbori putregăloși - (buc): 2 cu un volum de - (mc): 5.95 Iescări - (buc): cu un volum de - (mc):				Rășinoase FAG Querțene Diverse tari Diverse moi		5	10.46				
														Total.		5	10.46				
Specia			SORTARE DIMENSIONALĂ							Lemn lucru	Coajă	Lemn de foc		Volum brut							
			G1	G2	G3	M1	M2	M3	L5			Total	VF								
FAG			3.65	2.71		0.21	0.08	0.03		6.68	0.34	3.44	0.57	10.46							
TOTAL			3.65	2.71		0.21	0.08	0.03		6.68	0.34	3.44	0.57	10.46							
U.A.	Suprafață (ha)		Vârsta ani	Panta G	Semintșă utilizabil							Total volum brut									
	Par cursă	UA			%	S. tot	Compoziție					H.									
39 A	0.50	42.78	147	35.00									10.46								
U.A.	FA	Volum																			
39 A	10.46	10.46																			
Total	10.46	10.46																			
U.A.	Specia	Diametre		Înălțimi		Vârsta	Vol. arb.	Nr. arb.	Crestere	Sortare dimensională					Coajă	Lemn foc		Volum brut			
		dt	dcg	hc	hc	a				G1	G2	G3	M1	M2	M3	L5		Total	VF		
39 A	FA	48.80	48.80	21.60	21.60	147	2.09	5		3.65	2.71		0.21	0.08	0.03			0.34	3.44	0.57	10.46
Total U.A.: 39 A								5		3.65	2.71		0.21	0.08	0.03			0.34	3.44	0.57	10.46
Total General U.A.								5		3.65	2.71		0.21	0.08	0.03			0.34	3.44	0.57	10.46

Șef Ocol,

FLOREA FILIPCI



Întocmit,

[Handwritten signature]

Birou Fond Forestier,

[Handwritten signature]

Verificat,

[Large handwritten signature]

ACT DE PUNERE ÎN VALOARE NR. 2400116000960

Unitate de Producție: 1 - Parva
Denumire A.P.V: 3343 Fața Măguncii -Stână - UAT Parva

Suprafață totală act - (ha): 1.0 Tratament: T, PRODUSE ACCIDENTALE I Natura Produsului: PRODUSE ACCIDENTALE Tehnologia de Exploatare: TRUNCHURI SI CATARGE Data inventarierii: 08.06.2024 Anul exploatarii: 2024 Procedul de inventariere: FIR CU FIR Clocan forma CIRCULARĂ nr.: BN1612 Accesibilitate: 1001-1500		Informații privind N.T.S.M.		Grupa de specii	Nr. de arbori	Volum														
		Stâncării pe - (ha): Arbori putregăioși - (buc): cu un volum de - (mc): Iescării - (buc): cu un volum de - (mc):		Răpinoase FAG Quercinea Diverse tari Diverse moi	4	4.96														
		Total:			4	4.96														
Specia	SORTARE DIMENSIONALĂ							Lemn lucru	Coajă	Lemn foc		Volum brut								
	G1	G2	G3	M1	M2	M3	L5			Total	VF									
FAG		0.67		0.04	0.03	0.02		0.76	0.04	4.16	0.30	4.96								
TOTAL		0.67		0.04	0.03	0.02		0.76	0.04	4.16	0.30	4.96								
U.A.	Suprafață (ha)	Vârsta ani	Panta G	Seminiș utilizabil				Compoziție	H.	Total volum brut										
				%	S. tot															
101 A	1.00	41.33	122	40.00						4.96										
U.A.	FA	Volum																		
101 A		4.96																		
Total		4.96																		
U.A.	Specia	Diametre		Înălțimi		Vârsta	Vol. arb.	Nr. arb.	Crest arb.	Sortare dimensională				Coajă	Lemn foc		Volum brut			
		d _t	d _{cg}	ht	hc					G1	G2	G3	M1		M2	M3		L5	Total	VF
101 A	FA	40.50	40.50	19.50	19.50	122	1.24	4			0.67		0.04	0.03	0.02		0.04	4.16	0.30	4.96
Total U.A.: 101 A								4			0.67		0.04	0.03	0.02		0.04	4.16	0.30	4.96
Total General U.A.								4			0.67		0.04	0.03	0.02		0.04	4.16	0.30	4.96

Șef Ocol



Intocmit,

Handwritten signature for the issuer.

Birou Fond Forstier,

Handwritten signature for the forestry office.

Verificat,

Handwritten signature for verification.

ACT DE PUNERE ÎN VALOARE NR. 2400116000970

Unitate de Producție: V - Persoane Fidele Sănt
Deținere A.P.V.: 3344 Corn - Calus Ioan - uat Parva

Suprafață totală act - (ha): 0.8 Trăiește: T. PRODUSE ACCIDENTALE I Natura Produsului: PRODUSE ACCIDENTALE Tehnologie de Exploatare: TRUNCHIURI SI CATARGE Data inventarierii: 25.06.2024 Anul exploatare: 2024 Procedura de inventariere: FIR CU FIR Ocolul forma CIRCULARĂ nr.: BN1612 Accesibilitate: 251-500										Informații privind N.T.S.M. Stâncări pe - (ha): Arbori putregăioși - (buc): cu un volum de - (mc): răscări - (buc): cu un volum de - (mc):				Grupa de specii Rășinoase FAG Deciduale Diverse tari Diverse mol		Nr. de arbori 8	Volum 4.01		
TOTAL 0.23 0.21 0.12 0.04 0.01 0.61 0.04 3.36 0.30 4.01										Total 3.36 0.30 4.01		8 8 4.01	4.01						
SORTAREA DIMENSIONALĂ G1 G2 G3 M1 M2 M3 L5 Lemn lucru Coajă Lemn de foc Total V.F. Volum brut										0.23 0.21 0.12 0.04 0.01 0.61 0.04 3.36 0.30 4.01	0.04 0.04 3.36 0.30 4.01	0.04 0.04 3.36 0.30 4.01	0.04 0.04 3.36 0.30 4.01						
U.A. Suprafață (ha) Vârsta ani Panza G Par cursă UA 539 0.80 0.82 79 45.00 U.A. FA Volum 539 4.01 4.01 Total 4.01 4.01										Semănșul utilizabil % S. tot Compoziție H. Total volum brut 4.01									
U.A. Specia Diametre (cm) Înălțimi (m) Vârsta (ani) Vol. arb. Nr. arb. Creșterea dt dcg ht hc # arb 539 FA 26.75 26.75 18.13 18.13 79 0.30 8 Total U.A.: 539 8 Total General U.A. 8										Sortarea dimensională G1 G2 G3 M1 M2 M3 L5 Coajă Lemn foc Total V.F. Volum brut 0.23 0.21 0.12 0.04 0.01 0.04 3.36 0.30 4.01 0.23 0.21 0.12 0.04 0.01 0.04 3.36 0.30 4.01 0.23 0.21 0.12 0.04 0.01 0.04 3.36 0.30 4.01									

Șef Ocol



Întocmit

[Handwritten signature]

Birou Fond Forestier

[Handwritten signature]

Verificat

[Handwritten signature]

ACT DE PUNERE ÎN VALOARE NR. 2400116001000

Unitate de Producție: I - Poiana Ilvei
 Denumire A.P.V.: 3346 Gagi - uat Poiana Ilvei

Suprafață totală act - (ha): 3,0		Tratament: T. PRODUSE ACCIDENTALE I		Natura Produsului: PRODUSE ACCIDENTALE		Tehnologia de Exploatare: TRUNCHURI SI CATARGE		Data inventarierii: 11.07.2024		Anul exploatare: 2024		Procedeeul de inventariere: FIR CU FIR		Cioacan forma CIRCULARĂ nr.: BN1602		Accesibilitate: >1500							
Informații privind N.T.S.M.																							
Stâncări pe - (ha):																							
Arbori putregăliți - (buc): 20																							
cu un volum de - (mc): 3,76																							
Iescării - (buc):																							
cu un volum de - (mc):																							
Grupa de specii																							
Nr. de arbori																							
Volum																							
Rășinoase																							
FAG																							
Overcîine																							
Diverse tari																							
Diverse mol																							
Total:																							
274																							
0,4																							
275																							
215,49																							
Specia		SORTARE DIMENSIONALĂ								Lemn lucru		Coajă		Lemn de foc		Volum brut							
		G1	G2	G3	M1	M2	M3	LS					Total	VF									
MESTEACĂN					0,10	0,11	0,07	0,02	0,30		0,06		0,04	0,02	0,40								
MOIȘ		21,86	77,37	29,79	25,97	7,41			2,44		164,84		16,78	33,67	0,03								
TOTAL		21,86	77,37	29,79	26,07	7,52	0,07	2,46	165,14		16,84		33,51	0,03	215,49								
U.A.		Suprafață (ha)		Vârsta ani		Panta G		Semirășii utilizabili								Total volum brut							
		Par cursă						%		S. tot		Compoziție											
20 B		2,50 8,43		92		30,00										187,37							
22 B		0,50 5,28		87		35,00										28,12							
U.A.		ME		MO		Volum																	
20 B		0,40		186,97		187,37																	
22 B				28,12		28,12																	
Total		0,40		215,09		215,49																	
U.A.		Specia		Diametre		Înălțimi		Vârsta		Vol. arb.		Nr. arb.		Crestere		Sortare dimensională							
				dt dcg		ht hc		a		arb		arb		ere		G1 G2 G3 M1 M2 M3 LS		Coajă		Lemn foc		Volum brut	
20 B		ME		24,00 24,00		21,00 21,00		92 0,40		1		245		18,78 68,66 26,31 23,39 6,71		0,02 0,06 0,04 0,02 0,40		2,22 14,91 25,99 0,01 186,97					
		MO		27,81 29,52		24,20 24,20		92 0,76		29		246		18,78 68,66 26,31 23,49 6,82 0,07 2,24 14,97 26,03 0,03 187,37									
Total U.A.: 20 B												245		18,78 68,66 26,31 23,39 6,71		2,22 14,91 25,99 0,01 186,97							
22 B		MO		31,86 31,86		24,38 24,38		87 0,97		29		29		3,08 8,71 3,48 2,58 0,70		0,22 1,87 7,48						28,12	
Total U.A.: 22 B												29		3,08 8,71 3,48 2,58 0,70		0,22 1,87 7,48						28,12	
Total General U.A.												275		21,86 77,37 29,79 26,07 7,52 0,07 2,46		16,84 33,51 0,03 215,49							

Șef Ocol,

FLOREA FILIPOI

Întocmit,

Sub

Birou Fond Forestier,

Sub

Verificat,

Sub

MINISTERUL MEDIULUI, APELOR ȘI PĂDURILOR

Comisia tehnică de avizare pentru silvicultură

AVIZ CTAS nr. 1126 din 14.12.2016

**pentru amenajamentul silvic al fondului forestier proprietate privată aparținând
Asociației Proprietarilor de Pădure Șanț - Poiana,
Unitatea de Producție V Persoane Fizice Șanț, județul Bistrița-Năsăud**

1. Au participat la ședința de avizare:

Președinte de ședință: Dănuț Iacob

Membri CTAS: Ciprian Bădescu, Florin Achim, Ramona Cherăscu – Zotta, Ștefan Tamaș, Marian Tudoran, Buzea Valeriu, Liviu Filip, Cristea Ioan, Gheorghe Gheorghiuță, Macău Cristian, Cristea Marius

2. Din analiza făcută în cadrul ședinței de avizare a rezultat:

- amenajamentul silvic al fondului forestier, proprietate privată aparținând Asociației Proprietarilor de Pădure Șanț - Poiana, Unitatea de Producție V Persoane Fizice Șanț, județul Bistrița-Năsăud, s-a elaborat de S.C. Green Forest Proiect SRL București, șef proiect ing. Cornel Colesneac, expert CTAP ing. Eduard Voican.

- amenajamentul silvic al fondului forestier, proprietate privată aparținând Asociației Proprietarilor de Pădure Șanț - Poiana, Unitatea de Producție V Persoane Fizice Șanț, județul Bistrița-Năsăud, a fost avizat cu procesul verbal CTAP nr. 78 din 06.07.2016, recepționat de beneficiar și verificat de Ministerul Mediului, Apelor și Pădurilor.

- perioada de aplicare a amenajamentului silvic al fondului forestier, proprietate privată aparținând Asociației Proprietarilor de Pădure Șanț - Poiana, Unitatea de Producție V Persoane Fizice Șanț, județul Bistrița-Năsăud este 01.01.2016 – 31.12.2025.

3. Cu ocazia examinării amenajamentului, Comisia a constatat următoarele:

Documentele privind proprietatea: titlurile de proprietate și procesele verbale de punere în posesie cuprinse în anexa la amenajamentul silvic.

Suprafața inclusă în amenajament este de 298,75 ha, a făcut parte din O.S. Rodna (U.P. VI Cobășel, U.P. VIII Măriile, U.P. IX Valea Mare, U.P. X Cârțibay și U.P. XI Valea Martie), O.S. Ilva Mare (U.P. I Măgura), O.S. Năsăud (U.P. III Parva), O.S. Sângeorz Băi (U.P. IV Anieș), O.S. Șomcuta Mare (U.P. IV Fersig) și O.S. Groșii Țibleșului (U.P. VII Suciuri) și are ca folosințe: păduri și terenuri destinate împăduririi sau reimpăduririi – 298,75 ha.

- Suprafața încadrată în grupa I funcțională este de 137,19 ha;

- Suprafața încadrată în grupa a II a funcțională este de 161,56 ha.

- Structura fondului forestier (date medii):

compoziție: 57FA 30MO 8BR 3PAM 1ST 1DT; vârstă medie: 94 ani; volumul la ha: 275 m³; consistența medie: 0,57; clasa de producție medie: II:8; indicele de creștere curentă: 4,5 m³/an/ha; fond lemnos total: 82222 m³.

Procesul de producție s-a organizat în următoarele subunități de gospodărire:

S.U.P. A – Codru regulat – sortimente obișnuite: 205,70 ha;
S.U.P. K – Rezervații de semințe: 0,57 ha;
S.U.P. M – Păduri supuse regimului de conservare deosebită: 92,48 ha.

Bazele de amenajare:

- regim: codru;
- compoziția țel: corespunzătoare tipului natural fundamental de pădure pentru arboretele exploatabile și compoziția țel la exploatabilitate pentru celelalte arborete;
- tratamente: tăieri progresive și tăieri rase;
- exploatabilitatea: de protecție pentru arboretele încadrate în grupa I funcțională și tehnică pentru arboretele încadrate în grupa a II a funcțională;
- ciclul: S.U.P. A – 110 ani.

CONFORM CU
ORIGINALUL



Posibilitatea:

- Posibilitatea de produse principale: 1009 m³/an;
- Posibilitatea de produse secundare: 124 m³/an, din care rărituri 123 m³/an;
- Volum maxim posibil de extras prin lucrări de conservare: 652 m³/an.

Lucrări prevăzute în deceniul în curs:

- asigurarea regenerării naturale: 33,34 ha;
- îngrijirea culturilor tinere: 17,71 ha;
- degajări: -;
- curățiri: 1,23 ha, 7 m³;
- rărituri: 40,49 ha, 1225 m³;
- tăieri de regenerare: 94,87 ha, 10091 m³, din care:
 - tăieri progresive: 92,65 ha, 9602 m³;
 - tăieri rase: 2,22 ha, 489 m³;
- tăieri de igienă: 91,00 ha, 674 m³;
- lucrări de conservare: 64,64 ha, 6518 m³;
- împăduriri: 21,25 ha.

4. Concluzii rezultate:

Se propune avizarea favorabilă a amenajamentului silvic al fondului forestier, proprietate privată aparținând Asociației Proprietarilor de Pădure Șanț - Poiana, Unitatea de Producție V Persoane Fizice Șanț, județul Bistrița-Năsăud. Beneficiarii au obligația de a parcurge procedura legală de avizare de mediu, conform H.G. 1076/2004 privind stabilirea procedurii de realizare a evaluării de mediu pentru planuri și programe.

5. Comisia:

AVIZEAZĂ FAVORABIL

Amenajamentul silvic al fondului forestier proprietate privată aparținând Asociației Proprietarilor de Pădure Șanț - Poiana, Unitatea de Producție V Persoane Fizice Șanț, județul Bistrița-Năsăud

6. Difuzarea prezentului aviz către toți factorii interesați se va face prin grija secretariatului CTAS din minister.

Președinte CTAS,
Secretar de Stat

Erika STANCIU



CONFORM CU
ORIGINALUL



U.P. V PERSOANE FIZICE ȘANT

DESCRIEREA STATIONII SI ARBORETULUI										ELM ARB	P R P	M R P	VAR STA ANI	DM CM	HM M	C L P	A MES TEC	EL AG AJ	PROVE NIENTA	VI TA LI	DENS		V O L U M			CRES
																					CONS	MC/ HA	MC/ UA	MC/ HA		
292 2.00 HA GF: 2.1B SUP: A TS: 4420 TP: 4114 SOL: 3112 Versant mijlociu ondulat EXPOZITIE: NE INC: 25 G ALTITUDINE: 750 M LITIERA: continua-subtrec TIP FLORA: Asperula-Asarum Natural fundamental prod. mij. ochien COMP. ACTUALA: 6 FA 4 MO COMP. TEL: 6 FA 4 MO SORT: FA Gros si mij. chrestea VARSTA EXPL.: 110 ani SEM. UTIL: SUBARBORET: DATE COMPL.: POL: ERZ: LUCRARI EXEC.: LUCRARI PROP. RARITURI										FA	6	IN	45	26	17	3		3	RN	N	0.48	116	232	4.8		
										MO	4	P	45	28	18	3	M	3	NEC	N	0.32	121	242	4.6		
										TOTAL			45			3				0.8	237	474	9.4			
DESCRIEREA STATIONII SI ARBORETULUI										ELM ARB	P R P	M R P	VAR STA ANI	DM CM	HM M	C L P	A MES TEC	EL AG AJ	PROVE NIENTA	VI TA LI	DENS		V O L U M			CRES
																					CONS	MC/ HA	MC/ UA	MC/ HA		
294 1.00 HA GF: 2.1B SUP: A TS: 4420 TP: 4114 SOL: 3112 Versant superior ondulat EXPOZITIE: NV INC: 20 G ALTITUDINE: 900 M LITIERA: continua-subtrec TIP FLORA: Asperula-Asarum Natural fundamental prod. mij. ochien COMP. ACTUALA: 9 FA 1 MO COMP. TEL: 9 FA 1 MO SORT: FA Gros si mij. chrestea VARSTA EXPL.: 110 ani SEM. UTIL: SUBARBORET: DATE COMPL.: POL: ERZ: LUCRARI EXEC.: LUCRARI PROP. RARITURI										FA	9	IN	35	18	13	3			RN	N	0.81	129	129	7.8		
										MO	1	IN	35	22	14	3	M		RN	N	0.09	24	24	1.3		
										TOTAL			35			3				0.9	153	153	9.1			
DESCRIEREA STATIONII SI ARBORETULUI										ELM ARB	P R P	M R P	VAR STA ANI	DM CM	HM M	C L P	A MES TEC	EL AG AJ	PROVE NIENTA	VI TA LI	DENS		V O L U M			CRES
																					CONS	MC/ HA	MC/ UA	MC/ HA		
298 0.63 HA GF: 2.1B SUP: A TS: 4420 TP: 4114 SOL: 3112 Versant ondulat EXPOZITIE: V INC: 30 G ALTITUDINE: 770 M LITIERA: continua-subtrec TIP FLORA: Asperula-Asarum Artificial de prod. mij. ochien COMP. ACTUALA: 6 MO 2 FA 2 DM COMP. TEL: 7 MO 3 FA SORT: MO Gros, chrestea VARSTA EXPL.: 110 ani SEM. UTIL: SUBARBORET: DATE COMPL.: POL: ERZ: LUCRARI EXEC.: LUCRARI PROP. TIGIENA										MO	6	P	45	28	18	3		2	NEC	N	0.36	136	86	5.1		
										FA	2	IN	45	24	17	3	M	3	RN	N	0.12	29	18	1.2		
										DM	2	IN	45	24	17	3	M	2	RN	N	0.12	21	13	0.7		
										TOTAL			45			3				0.6	186	117	7.0			
DESCRIEREA STATIONII SI ARBORETULUI										ELM ARB	P R P	M R P	VAR STA ANI	DM CM	HM M	C L P	A MES TEC	EL AG AJ	PROVE NIENTA	VI TA LI	DENS		V O L U M			CRES
																					CONS	MC/ HA	MC/ UA	MC/ HA		
374 1.41 HA GF: 1.2A SUP: M TS: 4410 TP: 4115 SOL: 3111 Versant inferior ondulat EXPOZITIE: N INC: 45 G ALTITUDINE: 600 M LITIERA: continua-subtrec TIP FLORA: Asperula-Asarum Natural fundamental prod. inf. ochien COMP. ACTUALA: 6 FA 2 TE 2 PAM COMP. TEL: 6 FA 2 TE 2 PAM SORT: FA Mij. si gros, chrestea VARSTA EXPL.: SEM. UTIL: SUBARBORET: DATE COMPL.: Ate date complement. POL: ERZ: LUCRARI EXEC.: LUCRARI PROP. TIGIENA										FA	6	IN	100	32	21	4		4	RN	N	0.36	120	169	1.9		
										TE	2	IN	100	32	19	4	1	4	RN	N	0.12	36	51	0.5		
										PA	2	IN	100	32	20	4	1	4	RN	N	0.12	32	45	0.2		
										TOTAL			100			4				0.6	188	265	2.6			

CONFORM CU
ORIGINALUL

DESCRIEREA STATIONII SI ARBORETULUI										ELM ARB	P R P	M R P	VAR STA ANI	DM CM	HM M	C L P	A MES TEC	EL AG AJ	PROVE NIENTA	VI TA LI	DENS			V O L U M			CRES
																					CONS	MC/ HA	MC/ UA	MC/ HA			
539 0.82 HA GF 1-2A SUP.M TS: 5231 TP: 4241 SOL: 3111 Versant inferior <i>bandat</i> EXPOZITIE: E INC: 45 G ALTITUDINE: 750 M LITIERA: continua-subtire TIP FLORA: <i>Aspenia-Dentaria</i> Natural fundamental prod. inf. relativ-plurian COMP.ACTUALA: 2 FA 6 FA 2 CA COMP.TEL: 10FA SORT FA: Mij si gros, cherestea VARSTA EXPL.: FA: Mij si gros, cherestea SEMUTIL: SUBARBORET: DATE COMPL.: POL: ERZ: LUCRARI EXEC.: LUCRARI PROP.T.IGIENA										FA	2	IN	105	46	21	4	M	4	RN	S	0.14	47	39	0.7			
										FA	6	IN	70	28	19	4	4	RN	S	0.42	120	98	3.2				
										CA	2	LT	70	28	17	4	M	4	RN	S	0.14	28	23	0.8			
										TOTAL			70			4				0.7	195	160	4.7				
DESCRIEREA STATIONII SI ARBORETULUI										ELM ARB	P R P	M R P	VAR STA ANI	DM CM	HM M	C L P	A MES TEC	EL AG AJ	PROVE NIENTA	VI TA LI	DENS			V O L U M			CRES
																					CONS	MC/ HA	MC/ UA	MC/ HA			
545 1.00 HA GF 1-2A SUP.M TS: 4420 TP: 4114 SOL: 3112 Versant inferior <i>ondulat</i> EXPOZITIE: E INC: 40 G ALTITUDINE: 650 M LITIERA: continua-subtire TIP FLORA: <i>Aspenia-Dentaria</i> Natural fundamental prod. mij. relativ-plurian COMP.ACTUALA: 1 FA 3 FA 6 FA COMP.TEL: 10FA SORT FA: Gros si mijl, cherestea VARSTA EXPL.: FA: Mijl si gros, cherestea SEMUTIL: SUBARBORET: DATE COMPL.: POL: ERZ: LUCRARI EXEC.: LUCRARI PROP.T.IGIENA										FA	1	IN	180	76	26	3	M	3	RN	N	0.06	28	28	0.1			
										FA	3	IN	115	48	24	3	M	3	RN	N	0.18	74	74	1.0			
										FA	6	IN	60	26	21	3	4	RN	N	0.36	120	120	3.6				
										TOTAL			60			3				0.6	222	222	4.7				
DESCRIEREA STATIONII SI ARBORETULUI										ELM ARB	P R P	M R P	VAR STA ANI	DM CM	HM M	C L P	A MES TEC	EL AG AJ	PROVE NIENTA	VI TA LI	DENS			V O L U M			CRES
																					CONS	MC/ HA	MC/ UA	MC/ HA			
547 0.54 HA GF 2-1B SUP.A TS: 4430 TP: 4111 SOL: 3101 Versant superior <i>ondulat</i> EXPOZITIE: E INC: 30 G ALTITUDINE: 900 M LITIERA: continua-normala TIP FLORA: <i>Aspenia-Dentaria</i> Natural fundamental prod. sup. relativ-plurian COMP.ACTUALA: 8 FA 2 FA COMP.TEL: 7FA 2 BR 1 MO SORT FA: F gros, cher. sup, densaj VARSTA EXPL.: 120 ani FA: Mij si gros, cherestea SEMUTIL: SUBARBORET: DATE COMPL.: POL: ERZ: LUCRARI EXEC.: LUCRARI PROP.T.PROGRESIVE (insamănare) AJUTORAREA REG NATURALE										FA	8	IN	120	50	29	2		6	RN	N	0.56	314	170	3.4			
										FA	2	IN	65	30	19	2	M	6	RN	N	0.14	40	22	1.6			
										TOTAL			120			2				0.7	354	192	5.0				
DESCRIEREA STATIONII SI ARBORETULUI										ELM ARB	P R P	M R P	VAR STA ANI	DM CM	HM M	C L P	A MES TEC	EL AG AJ	PROVE NIENTA	VI TA LI	DENS			V O L U M			CRES
																					CONS	MC/ HA	MC/ UA	MC/ HA			
614 0.72 HA GF 1-2A SUP.M TS: 4410 TP: 4115 SOL: 3111 Versant inferior <i>ondulat</i> EXPOZITIE: E INC: 36 G ALTITUDINE: 1000 - 1050 M LITIERA: continua-normala TIP FLORA: <i>Aspenia-Dentaria</i> Natural fundamental prod. inf. relativ-plurian COMP.ACTUALA: 5 FA 3 FA 2 FA COMP.TEL: 10FA SORT FA: Mij si gros, cherestea VARSTA EXPL.: FA: Mij si gros, cherestea SEMUTIL: 10FA SUBARBORET: DATE COMPL.: POL: ERZ: LUCRARI EXEC.: LUCRARI PROP.TAIERI DE CONSERVARE INGRIJIREA SEMINTISULUI										FA	5	IN	150	64	23	4	3	3	RN	N	0.20	77	55	0.5			
										FA	3	IN	70	30	21	4	1	3	RN	N	0.12	40	29	0.9			
										FA	2	IN	40	16	14	3	1	3	RN	N	0.08	14	10	0.8			
										TOTAL			150			4				0.4	131	94	2.3				

CONFORM CU ORIGINALUL



MINISTERUL MEDIULUI, APELOR ȘI PĂDURILOR

ORDIN**pentru aprobarea amenajamentului silvic al fondului forestier
proprietate publică aparținând comunei Parva, Unitatea
de Producție I Parva, județul Bistrița-Năsăud**

Având în vedere Referatul de aprobare nr. R/35.915 din 8.02.2024 al Direcției generale păduri și strategii în silvicultură,

în conformitate cu Avizul Comisiei tehnice de avizare pentru silvicultură din Ministerul Mediului, Apelor și Pădurilor nr. 343 din 16.11.2023 și ținând cont de Decizia nr. 728 din 30.10.2023, emisă de Agenția pentru Protecția Mediului Bistrița-Năsăud,

în temeiul prevederilor art. 22 alin. (1)² din Legea nr. 46/2008 — Codul silvic, republicată, cu modificările și completările ulterioare, ale art. 57 alin. (1), (4) și (5) din Ordonanța de urgență a Guvernului nr. 57/2019 privind Codul administrativ, cu modificările și completările ulterioare, precum și ale art. 13 alin. (4) din Hotărârea Guvernului nr. 43/2020 privind organizarea și funcționarea Ministerului Mediului, Apelor și Pădurilor, cu modificările și completările ulterioare,

ministrul mediului, apelor și pădurilor emite următorul ordin:

Art. 1. — Se aprobă amenajamentul silvic al fondului forestier proprietate publică aparținând comunei Parva, Unitatea de Producție I Parva, județul Bistrița-Năsăud, prevăzut în anexa*) care face parte integrantă din prezentul ordin.

Art. 2. — Direcția generală păduri și strategii în silvicultură din cadrul Ministerului Mediului, Apelor și Pădurilor transmite prezentul ordin Primăriei Comunei Parva, care răspunde de aplicarea și respectarea prevederilor acestuia.

Art. 3. — Prezentul ordin se publică în Monitorul Oficial al României, Partea I.

p. Ministrul mediului, apelor și pădurilor,

Ionuț Sorin Banciu,
secretar de stat

București, 27 februarie 2024.
Nr. 429.

*) Anexa se publică în Monitorul Oficial al României, Partea I, nr. 229 bis, care se poate achiziționa de la Centrul pentru relații cu publicul din șos. Panduri nr. 1, bloc P33, parter, sectorul 5, București.

EDITOR: PARLAMENTUL ROMÂNIEI — CAMERA DEPUTAȚILOR

CONFORM CU
ORIGINALUL



„Monitorul Oficial” R.A., Str. Parcului nr. 65, sectorul 1, București; 012329
C.I.F. RO427282, IBAN: RO55RNCB0082006711100001 BCR
și IBAN: RO12TREZ7005069XXX000531 DTCPMB (alocat numai persoanelor juridice bugetare)
Tel. 021.318.51.29/150, fax 021.318.51.15, e-mail: marketing@ramo.ro, www.monitoruloficial.ro
Adresa Centrului pentru relații cu publicul este: șos. Panduri nr. 1, bloc P33, sectorul 5, București; 050651
Tel. 021.401.00.73, 021.401.00.78, e-mail: concursuri@ramo.ro, convocariaga@ramo.ro
Pentru publicări, încărcăți actele pe site, la: <https://www.monitoruloficial.ro>, secțiunea Publicări



MINISTERUL MEDIULUI, APELOR ȘI PĂDURILOR

Comisia tehnică de avizare pentru silvicultură

AVIZ CTAS nr. 343 din 16.11.2023

**pentru amenajamentul silvic al fondului forestier proprietate publică aparținând
comunei Parva, Unitatea de Producție I Parva, județul Bistrița-Năsăud**

1. Au participat la ședința de avizare:

Președinte de ședință: Ionuț Sorin Banciu

Membri CTAS: Dănuț Iacob, Florin Achim, Adrian Vasile Rus, Marian Tudoran, Gabriel Duduman, Valeriu Buzea, Liviu Filip, Cristea Ioan, Gheorghe Gheorghică, Cristea Marius, Arăboaei Alexandru

2. Din analiza făcută în cadrul ședinței de avizare a rezultat:

- amenajamentul silvic al fondului forestier, proprietate publică aparținând comunei Parva, Unitatea de Producție I Parva, județul Bistrița-Năsăud, s-a elaborat de S.C. Green Forest Proiect, șef proiect ing. Neacșu Mircea, expert CTAP ing. Voican Eduard.

- amenajamentul silvic al fondului forestier, proprietate publică aparținând comunei Parva, Unitatea de Producție I Parva, județul Bistrița-Năsăud, a fost avizat cu procesul verbal CTAP nr. 6 din 24.07.2023, recepționat de beneficiar și verificat de Garda Forestieră Cluj.

- perioada de aplicare a amenajamentului silvic al fondului forestier, proprietate publică aparținând comunei Parva, Unitatea de Producție I Parva, județul Bistrița-Năsăud este în conformitate cu prevederile legale în vigoare.

3. Cu ocazia examinării amenajamentului, Comisia a constatat următoarele:

Documentele privind proprietatea: Titlul de proprietate nr. 5 din 20.11.2000.

Suprafața inclusă în amenajament este de 2208,50 ha, a făcut parte din O.S. Năsăud (U.P. II Rebra și U.P. III Parva) și are ca folosințe: păduri și terenuri destinate împăduririi sau reîmpăduririi – 2111,91 ha, terenuri afectate gospodăririi silvice – 11,19 ha și terenuri scoase temporar din fondul forestier – 85,40 ha (ocupații și litigii – 85,40 ha).

- Suprafața încadrată în grupa I funcțională este de 1259,26 ha;

- Suprafața încadrată în grupa a II a funcțională este de 852,65 ha.

- Structura fondului forestier (date medii):

compoziție: 74FA 21MO 2ME 1BR 1CA 1DT; vârsta medie: 83 ani; volumul la ha: 202 m³; consistența medie: 0,65; clasa de producție medie: III.4; indicele de creștere curentă: 4,4 m³/an/ha; fond lemnos total: 426563 m³.

Procesul de producție s-a organizat în următoarele subunități de gospodărire:

S.U.P. A – Codru regulat – sortimente obișnuite:.....833,07 ha;

S.U.P. M – Păduri supuse regimului de conservare deosebită:.....1250,85 ha;

S.U.P. O – Suprafețe de fond forestier validate, ce urmează a fi puse în posesie:.....27,99 ha.

Bazele de amenajare:

- regim: codru;

- compoziția țel: corespunzătoare tipului natural fundamental de pădure pentru arboretele exploatabile și compoziția țel la exploatabilitate pentru celelalte arborete;

- tratamente: tăieri progresive și tăieri succesive;

- exploatabilitatea: de protecție pentru arboretele încadrate în grupa I funcțională și tehnică pentru arboretele încadrate în grupa a II a funcțională;

- ciclu: S.U.P. A – 110 ani.

Posibilitatea:

- Posibilitatea de produse principale: 2400 m³/an;

- Volum de recoltat din produse secundare: 770 m³/an. din care rărituri 716 m³/an;

CONFORM CU
ORIGINALUL



Lucrări prevăzute în deceniul în curs:

- asigurarea regenerării naturale: 293,45 ha;
- îngrijirea culturilor tinere: 46,75 ha;
- degajări: 24,58 ha;
- curățiri: 133,60 ha, 542 m³;
- rărituri: 389,34 ha, 7161 m³;
- tăieri de regenerare: 233,62 ha, 24000 m³, din care:
 - tăieri progresive: 227,76 ha, 23135 m³;
 - tăieri succesive: 5,86 ha, 865 m³.
- tăieri de igienă: 675,01 ha, 5982 m³;
- lucrări de conservare: 581,14 ha, 20842 m³;
- împăduriri: 54,85 ha.

4. Concluzii rezultate:

Se propune avizarea favorabilă a amenajamentului silvic al fondului forestier, proprietate publică aparținând comunei Parva, Unitatea de Producție I Parva, județul Bistrița-Năsăud, cu următoarele observații:

- beneficiarul a parcurs procedura legală de avizare de mediu, conform H.G. 1076/2004 privind stabilirea procedurii de realizare a evaluării de mediu pentru planuri și programe, obținând Decizia nr. 728/30.10.2023 emisă de Agenția pentru Protecția Mediului Bistrița-Năsăud;
- suprafața fondului forestier nu se suprapune pe Situri Natura 2000 sau alte arii naturale protejate.

5. Comisia:

AVIZEAZĂ FAVORABIL

**Amenajamentul silvic al fondului forestier proprietate publică aparținând
comunei Parva, Unitatea de Producție I Parva, județul Bistrița-Năsăud**

6. Difuzarea prezentului aviz către toți factorii interesați se va face prin grija secretariatului CTAS din minister.

Președinte CTAS,
Secretar de Stat

Ionuț Sorin BANCIU



CONFORM CU
ORIGINALUL



UP 1 PARVA

DESCRIEREA STATIUNII SI ARBORETULUI										ELM ARB	P R P	M R P	VAR STA ANI	DM CM	HM M	C L P	A MES TEC	EL AG AJ	PROVE NIENTA	VI TA LI	DENS		VOLUM	
																					CONS	MC/HA	MC/EA	MC/EA
38A 12.31 HA GF 1-2A SUP. M TS: 4410 TP: 4115 SOL: 3107 Versant inferior frantuzesc EXPOZITIE: SV INC: 40 G ALTITUDINE: 500 - 750 M LITIERA: continua-normala TIP FLORA: Asperula-Dentaria Natural fundamental prod. inf relativ-plurice COMP. ACTUALA: 8 FA 1 DT 1 ME COMP. TEL: FA 1 DT SORT: FA Mijl. si gros. cherestea VARSTA EXPL.:										FA	2	IN	115	36	17	5	1	3	RN	S	0.14	34		
										FA	6	IN	70	22	14	5		3	RN	S	0.42	75		
										DT	1	IN	70	24	16	5	1	3	RN	S	0.07	13		
										ME	1	IN	70	32	17	5	1	3	RN	S	0.07	13		
SEM UTIL: SUBARBORET: DATE COMPL.: floca la suprafața 0,45 Alte date complement.																								
POL: ERZ:																								
LUCRARI EXEC.: 2019-T igiena																								
LUCRARI PROP.: T. IGIENA																								
TOTAL										70										0.7	133			
DESCRIEREA STATIUNII SI ARBORETULUI										ELM ARB	P R P	M R P	VAR STA ANI	DM CM	HM M	C L P	A MES TEC	EL AG AJ	PROVE NIENTA	VI TA LI	DENS		VOLUM	
																					CONS	MC/HA	MC/EA	MC/EA
38B 13.28 HA GF: 2-1C SUP. A TS: 4420 TP: 4114 SOL: 3101 Versant statizat EXPOZITIE: SV INC: 34 G ALTITUDINE: 740 - 960 M LITIERA: continua-normala TIP FLORA: Asperula-Dentaria Natural fundamental subprod. relativ-plurice COMP. ACTUALA: 8 FA 2 ME COMP. TEL: 10 FA SORT: FA Mijl. si gros. cherestea VARSTA EXPL.: 110 ani										FA	3	IN	145	30	25	4	1	4	RN	N	0.21	92		
										FA	3	LT	115	38	23	4	1	4	RN	N	0.21	81		
										FA	2	LT	90	28	20	4	1	4	RN	N	0.14	41		
										ME	2	IN	90	24	21	4	1	4	RN	N	0.14	38		
SEM UTIL: 10 FA 10 ani 0.35 mixt SUBARBORET: DATE COMPL.: Alte date complement.																								
POL: ERZ:																								
LUCRARI EXEC.: 2012-T igiena																								
LUCRARI PROP.: T. IGIENA (T. progresive decal)																								
TOTAL										115											0.7	254		
DESCRIEREA STATIUNII SI ARBORETULUI										ELM ARB	P R P	M R P	VAR STA ANI	DM CM	HM M	C L P	A MES TEC	EL AG AJ	PROVE NIENTA	VI TA LI	DENS		VOLUM	
																					CONS	MC/HA	MC/EA	MC/EA
38C 14.31 HA GF 1-2A SUP. M TS: 4410 TP: 4115 SOL: 3107 Versant superior ondular EXPOZITIE: SV INC: 40 G ALTITUDINE: 950 - 1100 M LITIERA: continua-normala TIP FLORA: Asperula-Dentaria Natural fundamental prod. inf relativ-plurice COMP. ACTUALA: 8 FA 1 MD 1 ME COMP. TEL: 8 FA 2 MD SORT: FA Mijl. si gros. cherestea VARSTA EXPL.:										FA	5	IN	160	48	24	5		4	RN	S	0.35	144		
										MO	1	IN	105	34	24	5	1	4	RN	N	0.07	40		
										ME	1	IN	105	30	22	5	1	4	RN	N	0.07	20		
										FA	3	IN	105	30	20	5	1	4	RN	N	0.21	65		
SEM UTIL: 10 FA 5 ani 0.35 mixt SUBARBORET: DATE COMPL.: Alte date complement.																								
POL: ERZ:																								
LUCRARI EXEC.: 2015-T igiena																								
LUCRARI PROP.: TAIERI DE CONSERVARE AUTORAREA REG. NATURALE - INGRUIREA SEMINTISULUI																								
TOTAL										160											0.7	269		
DESCRIEREA STATIUNII SI ARBORETULUI										ELM ARB	P R P	M R P	VAR STA ANI	DM CM	HM M	C L P	A MES TEC	EL AG AJ	PROVE NIENTA	VI TA LI	DENS		VOLUM	
																					CONS	MC/HA	MC/EA	MC/EA
39A 42.78 HA GF 2-1C SUP. A TS: 4420 TP: 4114 SOL: 3101 Versant ondular EXPOZITIE: NE INC: 35 G ALTITUDINE: 810 - 1150 M LITIERA: continua-normala TIP FLORA: Asperula-Dentaria Natural fundamental prod. mijl. relativ-plurice COMP. ACTUALA: 10 FA COMP. TEL: 10 FA SORT: FA Gros si mijl. cherestea VARSTA EXPL.: 110 ani										FA	5	IN	145	44	27	3		6	RN	N	0.25	125		
										FA	3	IN	105	36	25	3	M	6	RN	N	0.15	69		
										FA	1	IN	50	22	19	3	M	5	RN	N	0.05	15		
										FA	1	IN	175	66	28	3	M	6	RN	S	0.05	26		
SEM UTIL: 10 FA 10 ani 0.45 mixt SUBARBORET: DATE COMPL.: Alte date complement.																								
POL: ERZ:																								
LUCRARI EXEC.: 2016-T succesive (manintare) 2017-T succesive (manintare)																								
LUCRARI PROP.: T. PROGRESIVE (punere lumina) INGRUIREA SEMINTISULUI																								
TOTAL										145											0.5	235		

CONFORM CU ORIGINALUL



UP 1 PARVA

DESCRIEREA STATIONII SI ARBORETULUI														
ELM	P	M	VAR	DM	HM	C	A	EL	PROVE	VI	DENS		VOLUM	
											ARB	K	RE	STA
	ARB	P	GE	ANI			P	TEC	AJ	NIENTA	LI		HA	DA
99 B 4.20 HA GF 1-2A SUP. M TS 3331 TP 1342 SOL 3206 Versant fluminar EXPOZITIE: NV INC 50 G ALTITUDINE: 950 - 1150 M LITIERA: continua-normala TIP FLORA: Asperula-Dentaria Natural fundamental prod. inf. relativ-pluries COMP. ACTUALA: 5 FA 2 MO 3 MO COMP. TEL: 5 MO 1 FA SORT: FA Gros si mijl, chereasta VARSTA EXPL.: SEM. UTIL: SUBARBORET DATE COMPL.: Rocca la suprafata 0,35 Dob. destul de friv. Usure si mijloc. Alte date complement. POL: ERZ LUCRARI EXEC.: LUCRARI PROP.: T. IGIENA														
TOTAL 115 4 0,6 160														
DESCRIEREA STATIONII SI ARBORETULUI														
ELM	P	M	VAR	DM	HM	C	A	EL	PROVE	VI	DENS		VOLUM	
											ARB	K	RE	STA
	ARB	P	GE	ANI			P	TEC	AJ	NIENTA	LI		HA	DA
100 42.80 HA GF 1-2A SUP. M TS 3331 TP 1342 SOL 3206 Versant fluminar EXPOZITIE: NV INC 45 G ALTITUDINE: 570 - 1000 M LITIERA: continua-normala TIP FLORA: Asperula-Dentaria Natural fundamental prod. inf. relativ-pluries COMP. ACTUALA: 10 FA COMP. TEL: 10 FA SORT: FA Gros si mijl, chereasta VARSTA EXPL.: SEM. UTIL: SUBARBORET DATE COMPL.: Rocca la suprafata 0,35 Alte date complement. POL: ERZ LUCRARI EXEC.: 2019-T. igiena 2020-T. igiena LUCRARI PROP.: T. IGIENA														
TOTAL 70 4 0,6 182														
DESCRIEREA STATIONII SI ARBORETULUI														
ELM	P	M	VAR	DM	HM	C	A	EL	PROVE	VI	DENS		VOLUM	
											ARB	K	RE	STA
	ARB	P	GE	ANI			P	TEC	AJ	NIENTA	LI		HA	DA
101 A 41.33 HA GF 1-2A SUP. M TS 4420 TP 4114 SOL 3101 Versant ondulat EXPOZITIE: S INC 40 G ALTITUDINE: 550 - 950 M LITIERA: continua-normala TIP FLORA: Asperula-Dentaria Natural fundamental subprod. relativ-pluries COMP. ACTUALA: 10 FA COMP. TEL: 10 FA SORT: FA Gros si mijl, chereasta VARSTA EXPL.: SEM. UTIL: 10 FA 10 ani 0,75 mixt SUBARBORET DATE COMPL.: Rocca la suprafata 0,45 Debortari izolate Alte date complement. POL: ERZ LUCRARI EXEC.: 2014-T. aieri de conservare LUCRARI PROP.: TAIERI DE CONSERVARE INGRUIREA SEMINTISULUI														
TOTAL 120 4 0,2 58														
DESCRIEREA STATIONII SI ARBORETULUI														
ELM	P	M	VAR	DM	HM	C	A	EL	PROVE	VI	DENS		VOLUM	
											ARB	K	RE	STA
	ARB	P	GE	ANI			P	TEC	AJ	NIENTA	LI		HA	DA
101 B 2.21 HA GF 2-1C SUP. A TS 4420 TP 4114 SOL 3101 Versant inferior ondulat EXPOZITIE: S INC 30 G ALTITUDINE: 1000 M LITIERA: intrerupta-selbire TIP FLORA: Asperula-Dentaria Natural fundamental prod. inf. relativ-echin COMP. ACTUALA: 9 FA 1 SAC COMP. TEL: 8 FA 2 MO SORT: FA Gros si mijl, chereasta VARSTA EXPL.: 110 ani SEM. UTIL: SUBARBORET DATE COMPL.: Alte date complement. POL: ERZ LUCRARI EXEC.: 2016-T. produse accidentale LUCRARI PROP.: INGRUIREA SEMINTISULUI, IMP														
TOTAL 10 3 0,63 4														

CONFORM CU
ORIGINALUL



MINISTERUL MEDIULUI APELOR ȘI PĂDURILOR



ORDIN
Nr. 1156/19.05.2024

pentru aprobarea amenajamentului silvic al fondului forestier proprietate publică aparținând comunei Poiana Ilvei, Unitatea de Producție I Poiana Ilvei, județul Bistrița-Năsăud

Având în vedere Referatul de aprobare nr. R/11487/14.05.2024 al Direcției Generale Păduri și Strategii în Silvicultură,

În conformitate cu Avizul Comisiei tehnice de avizare pentru silvicultură din Ministerul Mediului, Apelor și Pădurilor nr. 103/24.04.2024 și ținând cont de Avizul de mediu nr. 3/25.03.2024 emis de Agenția pentru Protecția Mediului Bistrița-Năsăud,

În temeiul prevederilor art. 22 alin. (1²) și alin. (1⁴) din Legea nr. 46/2008 - Codul silvic, republicată, cu modificările și completările ulterioare, ale art. 57 alin. (1), (4) și (5) din Ordonanța de urgență a Guvernului nr. 57/2019 privind Codul administrativ, cu modificările și completările ulterioare, precum și ale art. 13 alin. (4) din Hotărârea Guvernului nr. 43/2020 privind organizarea și funcționarea Ministerului Mediului, Apelor și Pădurilor, cu modificările și completările ulterioare,

ministrul mediului, apelor și pădurilor emite următorul

ORDIN:

Art. 1. - Se aprobă amenajamentul silvic al fondului forestier proprietate publică aparținând comunei Poiana Ilvei, Unitatea de Producție I Poiana Ilvei, județul Bistrița-Năsăud.

Art. 2. - Direcția Generală Păduri și Strategii în Silvicultură din cadrul Ministerului Mediului, Apelor și Pădurilor transmite prezentul ordin Primăriei comunei Poiana Ilvei, care răspunde de aplicarea și respectarea prevederilor acestuia.

Art. 3. - Prezentul ordin s-a întocmit în 3 exemplare, două pentru emitent, iar al treilea pentru Primăria comunei Poiana Ilvei.

Art. 4. - După intrarea în vigoare a amenajamentului silvic, acesta se publică, în integralitatea lui, de către autoritatea publică centrală care răspunde de silvicultură pe site-ul acesteia.

MINISTRUL MEDIULUI, APELOR ȘI PĂDURILOR

Mircea FECHET



CONFORM CU ORIGINALUL



MINISTERUL MEDIULUI, APELOR ȘI PĂDURILOR

Comisia tehnică de avizare pentru silvicultură

AVIZ CTAS nr. 103 din 24.04.2024

pentru amenajamentul silvic al fondului forestier proprietate publică aparținând comunei Poiana Ilvei, Unitatea de Producție I Poiana Ilvei, județul Bistrița-Năsăud

1. Au participat la ședința de avizare:

Președinte de ședință: Dănuț Iacob

Membri CTAS: Ciprian Bădescu, Florin Achim, Marian Tudoran, Ștefan Tamaș, Banu Constantin, Petre Marcu, Gabriel Duduman, Ferko Jenő, Gheorghe Gheorghită, Marius Cristea, Alexandru Arăboaei

2. Din analiza făcută în cadrul ședinței de avizare a rezultat:

- amenajamentul silvic al fondului forestier, proprietate publică aparținând comunei Poiana Ilvei, Unitatea de Producție I Poiana Ilvei, județul Bistrița-Năsăud, s-a elaborat de S.C. Green Forest Project SRL București, șef proiect ing. Neacșu Mircea, expert CTAP ing. Voican Eduard.

- amenajamentul silvic al fondului forestier, proprietate publică aparținând comunei Poiana Ilvei, Unitatea de Producție I Poiana Ilvei, județul Bistrița-Năsăud, a fost avizat cu procesul verbal CTAP nr. 2 din 06.06.2023, recepționat de beneficiar și verificat de Garda Forestieră Cluj.

- amenajamentul silvic al fondului forestier, proprietate publică aparținând comunei Poiana Ilvei, Unitatea de Producție I Poiana Ilvei, județul Bistrița-Năsăud intră în vigoare la data aprobării acestuia prin ordin al conducătorului autorității publice centrale care răspunde de silvicultură și este valabil până la data de 31 decembrie a anului al zecelea sau, după caz, al anului al cincilea, începând cu anul în care a avut loc ședința de preavizare a soluțiilor tehnice.

3. Cu ocazia examinării amenajamentului, Comisia a constatat următoarele:

Documentele privind proprietatea: Cărțile Funciare nr. 26900, 26906, 27093, 27105, 27133, 27466, 27533, 27647, 28203, 28222, 28224, 28295, 28319, 28479, 28522, 28924, 28962, 28991 din 08.08.2022, Titlurile de proprietate nr. 1597 din 21.10.2002, nr. 1688 din 07.12.2002 și nr. 452573 din 09.06.2004 și Decizia prefectului nr. 352 din 08.11.1991.

Suprafața inclusă în amenajament este de 1614,41 ha, a făcut parte din O.S. Ilva Mică (U.P. I Măgura), O.S. Rodna (U.P. VI Cobășel și U.P. VII Zmeu Gagii) și din pășunea împădurită aparținând comunei Poiana Ilvei (28,70 ha) și are ca folosințe: păduri și terenuri destinate împăduririi sau reîmpăduririi – 1605,02 ha din care terenuri de reîmpădurit – 21,69 ha, terenuri afectate gospodăririi silvice – 0,52 ha, terenuri neproductive – 2,46 ha și terenuri scoase temporar din fondul forestier – 6,41 ha (ocupații și litigii – 6,41 ha).

- Suprafața încadrată în grupa I funcțională este de 1197,90 ha;

- Suprafața încadrată în grupa a II a funcțională este de 407,12 ha.

- Structura fondului forestier (date medii):

compoziție: 45FA 44MO 3BR 2CA 2ME 2DT 1PAM 1DM; vârsta medie: 84 ani; volumul la ha: 255 m³; consistența medie: 0,67; clasa de producție medie: III.1; indicele de creștere curentă: 5,2 m³/an/ha; fond lemnos total: 403286 m³.

Procesul de producție s-a organizat în următoarele subunități de gospodărire:

S.U.P. A – Codru regulat – sortimente obișnuite:732,39 ha;

S.U.P. M – Păduri supuse regimului de conservare deosebită:548,10 ha;

S.U.P. E – Păduri supuse regimului de ocrotire integrală.....302,84 ha.

Bazele de amenajare:

- regim: codru;

- compoziția țel: corespunzătoare tipului natural fundamental de pădure pentru arboretele exploatabile și compoziția țel la exploatabilitate pentru celelalte arborete;

- tratamente: tăieri progresive și tăieri succesive;

- exploatabilitatea: de protecție pentru arboretele încadrate în grupa I funcțională și tehnică pentru arboretele încadrate în grupa a II a funcțională;

- ciclu: S.U.P. A – 110 ani.

CONFORM CU
ORIGINALUL



Posibilitatea:

- Posibilitatea de produse principale: 1760 m³/an;
- Volum de recoltat din produse secundare: 584 m³/an, din care rărituri 558 m³/an;
- Volum maxim posibil de extras prin lucrări de conservare: 871 m³/an.

Lucrări prevăzute în deceniul în curs:

- asigurarea regenerării naturale: 83,95 ha;
- îngrijirea culturilor tinere: 765,05 ha;
- degajări: 13,56 ha;
- curățiri: 85,58 ha, 256 m³;
- rărituri: 219,70 ha, 5581 m³;
- tăieri de regenerare: 157,89 ha, 17600 m³, din care:
 - tăieri progresive: 75,32 ha, 7551 m³;
 - tăieri succesive: 82,57 ha, 10049 m³.
- tăieri de igienă: 564,88 ha, 4674 m³;
- lucrări de conservare: 188,35 ha, 8708 m³;
- împăduriri: 99,44 ha.

4. Concluzii rezultate:

Se propune avizarea favorabilă a amenajamentului silvic al fondului forestier, proprietate publică aparținând comunei Poiana Ilvei, Unitatea de Producție I Poiana Ilvei, județul Bistrița-Năsăud, cu următoarele observații:

- beneficiarul a parcurs procedura legală de avizare de mediu, conform H.G. 1076/2004/H.G. 236/2023 privind stabilirea procedurii de realizare a evaluării de mediu pentru planuri și programe, obținând Avizul de mediu nr. 3/25.03.2024 emis de Agenția pentru Protecția Mediului Bistrița-Năsăud;

- suprafața fondului forestier se situează parțial pe Siturile Natura 2000 ROSC1125 Munții Rodnei (443,03 ha – 27%), ROSPA0085 Munții Rodnei (1009,15 ha – 63%), Parcul National Munții Rodnei (362,19 ha – 22%) și RONPA0236 Peștera din Valea Cobășelului (5,62 ha – 0,3%).

5. Comisia:

AVIZEAZĂ FAVORABIL

Amenajamentul silvic al fondului forestier proprietate publică aparținând comunei Poiana Ilvei, Unitatea de Producție I Poiana Ilvei, județul Bistrița-Năsăud

6. Difuzarea prezentului aviz către toți factorii interesați se va face prin grija secretariatului CTAS din minister.

**Președinte CTAS,
Secretar de Stat**

Ionuț Sorin BANCIU



CONFORM CU
ORIGINALUL



UP 1 POIANA ILVEI

DESCRIEREA STATIUNII SI ARBORETULUI														Anul executării													
ELM ARB	P R P	M R E	VAR STA ANI	DM CM	HM M	C L	A MES L	EL AG TECAJ	PROVE NIENTA	VI TA LI	DENS		VOLUM														
											CONS	MC/HA	MC/HA	MC/HA													
20 B 8.43HA GF 1-SR SUP. A TS 2332 TP 1121 SOL. 4101 Versant mijlociu ondulat EXPOZITIE: NE INC. 30 G ALTITUDINE: 950 - 1250 M LITIERA: continua-normala TIP FLORA: Aspenia-Dentaria Natural fundamental prod. mij relativ-echim COMP. ACTUALA: 9 MO 1 DT COMP. TEL. 9 MO 1 DT SORT: MO Gros, chereștea VARSTA EXPL.: 110 ani SEM. UTIL: SUBARBORET DATE COMPL.: Alte slab de dăunatori Dobornici tolar Raport izolat Alte date complement POL: ERZ LUCRARI EXEC.: 2020-T produse accidentale 2021-T produse accidentale LUCRARI PROP.: T.IGIENA														MO	9	IN	90	38	30	3	6	RN	N	0.72	540	60	
DT	1	IN	90	30	28	3	1	6	RN	N	0.08	32	20														
TOTAL			90			3					0.8	578	80														
DESCRIEREA STATIUNII SI ARBORETULUI														Anul executării													
ELM ARB	P R P	M R E	VAR STA ANI	DM CM	HM M	C L	A MES L	EL AG TECAJ	PROVE NIENTA	VI TA LI	DENS		VOLUM														
											CONS	MC/HA	MC/HA	MC/HA													
21 A 9.06HA GF 1-SR SUP. A TS 3332 TP 4113 SOL. 3206 Versant inferior ondulat EXPOZITIE: NE INC. 35 G ALTITUDINE: 950 - 1250 M LITIERA: continua-normala TIP FLORA: Aspenia-Dentaria Natural fundamental prod. mij relativ-echim COMP. ACTUALA: 4 MO 4 FA 2 BR COMP. TEL. 4 MO 2 BR 4 FA SORT: MO Gros, chereștea VARSTA EXPL.: 110 ani SEM. UTIL: SUBARBORET DATE COMPL.: Alte date complement POL: ERZ LUCRARI EXEC.: 2018-T produse accidentale 2021-T produse accidentale LUCRARI PROP.: T.IGIENA														MO	4	IN	85	44	25	3	6	RN	N	0.32	191	170	
FA	4	IN	85	36	24	3	1	6	RN	N	0.32	132	100														
BR	2	IN	85	38	24	3	1	6	RN	N	0.16	95	40														
TOTAL			85			3					0.8	416	310														
DESCRIEREA STATIUNII SI ARBORETULUI														Anul executării													
ELM ARB	P R P	M R E	VAR STA ANI	DM CM	HM M	C L	A MES L	EL AG TECAJ	PROVE NIENTA	VI TA LI	DENS		VOLUM														
											CONS	MC/HA	MC/HA	MC/HA													
21 B 13.04HA GF 1-SR SUP. A TS 2332 TP 1121 SOL. 4101 Versant mijlociu ondulat EXPOZITIE: NE INC. 32 G ALTITUDINE: 1250 - 1400 M LITIERA: continua-normala TIP FLORA: Aspenia-Dentaria Natural fundamental prod. mij relativ-echim COMP. ACTUALA: 10 MO COMP. TEL. 10 MO SORT: MO Gros, chereștea VARSTA EXPL.: 110 ani SEM. UTIL: SUBARBORET DATE COMPL.: Alte date complement POL: ERZ LUCRARI EXEC.: 2016-T produse accidentale 2021-T produse accidentale LUCRARI PROP.: T.IGIENA														MO	10	IN	85	38	25	3	5	RN	N	0.80	478	400	
TOTAL			85			3					0.8	478	400														
DESCRIEREA STATIUNII SI ARBORETULUI														Anul executării													
ELM ARB	P R P	M R E	VAR STA ANI	DM CM	HM M	C L	A MES L	EL AG TECAJ	PROVE NIENTA	VI TA LI	DENS		VOLUM														
											CONS	MC/HA	MC/HA	MC/HA													
21 C 0.37HA GF 1-2C SR SUP. M TS 2332 TP 1121 SOL. 4101 Versant superior ondulat EXPOZITIE: NE INC. 25 G ALTITUDINE: 1450 M LITIERA: continua-normala TIP FLORA: Aspenia-Dentaria Natural fundamental subprod. relativ-plușat COMP. ACTUALA: 18 MO COMP. TEL. 10 MO SORT: MO Gros, chereștea VARSTA EXPL.: SEM. UTIL: SUBARBORET DATE COMPL.: Alte date complement POL: ERZ LUCRARI EXEC.: 2016-T produse accidentale LUCRARI PROP.: T.IGIENA														MO	6	IN	100	40	20	4	4	RN	S	0.42	184	40	
MO	4	IN	50	28	15	4	1	5	RN	S	0.28	81	20														
TOTAL			100			4					0.7	265	60														

CONFORM CU ORIGINALUL



LIP I MIANA ILVEI

DESCRIEREA STATIUNII SI ARBORETULUI													VI TA LI	DENS CONS	VOLUME		A EXEC								
ELM ARB	P R P	M RE GE	VAR STA ANI	DM CM	HM M	C L	A MES TEC	EL AG AJ	PROVE NIENTA	TA LI	CONS	MO HA			MC D										
21 D 3.15 HA GF: 1-2A 5R SUP: M TS: 2332 TP: 1121 SOL: 4101 Versant superior ondulat EXPOZITIE: NE INC: 35 G ALTITUDINE: 1400 - 1450 M LITIERA: continua-normala TIP FLORA: Asperula-Dentaria Natural fundamental prod. mij. relativ echin COMPACTUALA: 10 MO COMP.TEL: 8MO 1 BR 1 LA SORT: MO Gros,cherestea VARSTA EXPL.: SEM UTIL: SUBARBORET DATE COMPL: Alte date complement. POL: ERZ: LUCRARI EXEC: 2010-T produse accidentale 2020-T produse accidentale LUCRARI PROP: INGRUIREA SEMINTISULUIIMP													MO	10	IN	10	2	2	3		RN	N	0.50	5	
TOTAL			10				3					0.5	5												
22 A 5.89 HA GF: 1-5R SUP: A TS: 3332 TP: 4113 SOL: 3200 Versant inferior ondulat EXPOZITIE: SE INC: 35 G ALTITUDINE: 1000 - 1250 M LITIERA: continua-normala TIP FLORA: Asperula-Dentaria Natural fundamental prod. mij. relativ-echin COMPACTUALA: 5 MO 3 FA 2 BR COMP.TEL: 5MO 3 FA 1 BR SORT: MO Gros,cherestea VARSTA EXPL.: 110 ani SEM UTIL: SUBARBORET DATE COMPL: Alte date complement. POL: ERZ: LUCRARI EXEC: 2013-T produse accidentale 2018-T igiena LUCRARI PROP: T.IGIENA													MO	5	IN	85	44	26	3		5 RN	N	0.40	252	
FA	3	IN	85	38	25	3	1		5 RN	N	0.24	105													
BR	2	IN	85	38	25	3	1		5 RN	N	0.16	98													
TOTAL			85				3					0.8	455												
22 B 5.28 HA GF: 1-5R SUP: A TS: 2332 TP: 1121 SOL: 4101 Versant mijlociu ondulat EXPOZITIE: SE INC: 35 G ALTITUDINE: 1250 - 1450 M LITIERA: continua-normala TIP FLORA: Asperula-Dentaria Natural fundamental prod. mij. relativ-echin COMPACTUALA: 10 MO COMP.TEL: 10MO SORT: MO Gros,cherestea VARSTA EXPL.: 110 ani SEM UTIL: SUBARBORET DATE COMPL: Alte date complement. POL: ERZ: LUCRARI EXEC: 2020-T produse accidentale 2021-T produse accidentale LUCRARI PROP: T.IGIENA													MO	10	IN	85	36	26	3		5 RN	N	0.70	441	
TOTAL			85				3					0.7	441												
22 C 1.43 HA GF: 1-2C 5R SUP: M TS: 2332 TP: 1121 SOL: 4101 Versant superior ondulat EXPOZITIE: SE INC: 35 G ALTITUDINE: 1400 - 1450 M LITIERA: continua-normala TIP FLORA: Asperula-Dentaria Natural fundamental subprod. relativ-plenin COMPACTUALA: 10 MO COMP.TEL: 10MO SORT: MO Gros,cherestea VARSTA EXPL.: SEM UTIL: SUBARBORET DATE COMPL: Alte date complement. POL: ERZ: LUCRARI EXEC: 2016-T produse accidentale 2020-T igiena LUCRARI PROP: T.IGIENA													MO	6	IN	100	40	20	4		4 RN	S	0.42	184	
MO	4	IN	50	28	15	4	1		3 RN	S	0.28	80													
TOTAL			100				4																		

CONFORM CU ORIGINALUL



O.S.IZVORUL SOMEȘULUI MARE R.A.



CONTRACT DE PRESTĂRI SERVICII
(pază + prestare servicii tehnice silvice)
Nr. 4 încheiat azi 02.03.2015
În baza Cod Silvic – Legea 46/19.03.2008 art.10, 17.

Părțile contractante:

Ocolul Silvic Izvorul Someșului Mare R.A. cu sediul în comuna Șanț str.Principală nr. 588, jud. Bistrița-Năsăud ca structură silvică privată autorizată – reprezentată prin Ing. Nechita Jelu – șef ocol și ec. Filipoiu Augustin Florinel – contabil în calitate de prestator, și

CALUS IOAN

posesori ai B.I./C.I., seria și nr. XB 495117

cod numeric personal 1590601062958

domiciliați în PARVA strada _____ nr. 64
județul BM - în calitate de beneficiar.

I. OBIECTUL CONTRACTULUI

Art.1. Obiectul contractului îl constituie:

1.1. Paza suprafeței de pădure, de 1,72 HA, proprietatea beneficiarului, așa cum rezultă din titlul de proprietate (procesul verbal de punere în posesie) nr. 572796/16.01.2009 și 0030011/20.11.2000 situată pe teritoriul administrativ al comunei Parva și identificată în amenajamentul silvic după cum urmează:

Nr. Crt.	Nr. titlu de proprietate sau PVPP/ Data	UP	u.a.	Suprafața HA	VECINĂTĂȚI
1	572796/16.01.2009	I	139	0,82	M: PĂDURE SINGURIZ - 611 S: PĂDURE SINGURIZ - 611
2	0030011/20.11.2000	I	380	0,90	M: PĂDURE SINGURIZ - 611 S: PĂDURE SINGURIZ - 611
					E: FANĂȚ STRUGĂRI ȘTEFAN S: FANĂȚ RUS GHEORGHE V: PĂDURE STRUGĂRI ȘTEFAN

1.2. Prestare servicii silvice (marcare, eliberare documente de proveniență și însoțire a materialului lemnos, acordare de asistență tehnică de specialitate pentru împăduriri și lucrări de îngrijire, alte servicii auxiliare, etc.)

CONFORM CU ORIGINALUL



II. DURATA CONTRACTULUI

Art.2. Prezentul contract intră în vigoare la data încheierii procesului verbal de predare – primire, menționat la art.7 din contract și se încheie pe o durată inițială de 5 ani adică din 02.03.2015 până în 31.12.2019 și va fi în mod automat reînnoit pentru perioade succesive de câte 5 ani, cu excepția cazului în care oricare dintre părți notifică prin scrisoare recomandată intenția sa de a nu mai continua contractul la expirarea duratei inițiale / perioadei succesive.

III. PREȚUL – Modalități de plată

Art.3. Pentru serviciul de pază a pădurii, beneficiarul va plăti suma de 50,00 LEI/AN/HA la încheierea contractului la casieria ocolului. Pentru celelalte servicii silvice prestate (marcare, eliberare documente) beneficiarul va plăti după cum urmează:

- 10,00 LEI/MC - marcarea
- 2,50 LEI/BUC - aviz de însoțire
- 6,50 LEI/MC - taxă peiaj

Toate tarifele menționate mai sus sunt fără TVA.

Art.4. Plata pentru paza pădurii se face la casieria ocolului, iar pentru serviciile silvice la pădurar, în momentul recepționării materialului lemnos.

IV. OBLIGAȚIILE PĂRȚILOR

Art.5. Prestatorul se obligă:

- a) să păzească pădurea prin personal silvic de specialitate (pădurar) din cadrul ocolului silvic;
- b) să efectueze cel puțin 2 (două) inspecții, una de primăvară și una de toamnă, pentru a constata eventualele pagube produse;
- c) să încheie procese verbale de contravenție sau infracțiune, după caz, pentru încălcarea legislației silvice în vigoare, procese verbale ce vor fi comunicate beneficiarului;
- d) să menționeze în adresa trimisă la parchet pentru cercetarea infracțiunii, că parte civilă pentru recuperarea pagubei este beneficiarul, care va executa silit sentința penală prin care inculpatul va fi obligat la plata despăgubirilor;
- e) să despăgubească beneficiarul, conform prevederilor art. 2 și anexei nr. 1 coloanele 4, 7 și 10 din O.U.G. 85 / 08.11.2006, aprobată prin Legea 84/2007 în următoarele situații:
 - în cazul în care pădurarii nu justifică prin procese verbale de contravenții sau infracțiuni cioatele constatate;
 - în cazul în care parchetul, prin ordonanță de scoatere de sub urmărire penală constată că învinuitul nu este autorul faptei, în celelalte cazuri de scoatere de sub urmărire penală, beneficiarul va recupera paguba prin acțiune judecătorească formulată împotriva învinuitului;
 - în cazul în care instanța anulează procesul verbal de contravenție.

Art.6. Beneficiarul se obligă:

- a) să respecte legislația silvică în vigoare;

CONFORM CU
ORIGINALUL



- b) să plătească taxele stabilite prin contract ;
- c) să nu taie arbori nemarcați de către personalul silvic;
- d) lucrările silvice (împăduriri, descopleșiri, ajutorarea regenerării naturale, degajări, curățiri, rărituri) vor fi executate de către beneficiar pe suprafețele proprietate sub îndrumarea personalului silvic autorizat al ocolului, sau contra cost de către ocol la solicitarea beneficiarului.
- e) să înființeze un fond de conservare și regenerare a pădurilor, aflat la dispoziția și în contul prestatorului conform art. 33 din Legea 46/19.03.2008 – Codul silvic.

V. ALTE CLAUZE

Art.7. Predarea-primirea suprafeței de pădure ce face obiectul contractului se face prin proces verbal, anexa nr.1, parte integrantă din contract, semnat de beneficiar, șeful de ocol sau un împuternicit al acestuia ca reprezentant al prestatorului și de pădurar în calitate de gestionar.

În prealabil se execută de către ocol un control de fond pentru a se marca toate cioatele rezultate în urma unor tăieri în delict și a se constata toate aspectele din suprafața cu pădure ce se predă, care vor fi menționate în procesul verbal.

Art.8. La încetarea contractului sau în caz de reziliere a acestuia, predarea-primirea suprafeței de pădure se va face prin proces verbal menționat la art.7 .

Art.9. Rezilierea contractului se poate face prin acordul părților.

Art.10. Prezentul contract s-a încheiat în 3 (trei) exemplare, unul pentru ISV Bistrița, unul pentru beneficiar și unul pentru ocol.

PRESTATOR,
OCOLUL SILVIC IZVORUL SOMEȘULUI MARE R.A.

BENEFICIAR,

SEE OCOL,
ING. NECHITA OJELU



BRIGADIER,

SÂNGHIEZAN VASILE

CONTABIL,
EC. FILIPOIU AUGUSTIN

PĂDURAR,
ALEXI IOAN

RUS GHEORGHE

NUMELE ȘI PRENUMELE

CALUS IOAN

SEMNĂTURA,

CONFORM CU
ORIGINALUL



CRIS CLUJ-NAPOCA

ISV BISTRITA

NR. 64 DIN 09.03.2015

ANEXA NR.1 LA CONTRACT

PROCES VERBAL

Încheiat azi 02.03.2015 cu ocazia
Predării-primirii suprafeței de pădure ce face obiectul contractului

Subsemnații: CĂLUS IOAN

în calitate de proprietar – beneficiar și ING. NECHITA GELU șef ocol în calitate de reprezentant al prestatorului și ALEXI IOAN ; RUS GHEORGHE pădurar, în calitate de gestionar al pădurii, am procedat la predarea – primirea suprafeței de pădure de 1,72 HA deținută conform titlului de proprietate nr. 572736/16.04.2003 și identificată în UP 1 u.a. 139 pe raza ocolului silvic IZV. SOMEȘULUI MARE având vecinătățile 139; M: PĂRAU + PĂDURE
S: CĂLUS GEORGE; E: DRUM; V: PĂDURE COMUNALĂ
38 C: M: PĂDURE SÎNGURZAN - PĂI; E: FĂNAȚI STRUGĂRI ȘTEFAN; S: FĂNAȚI RUS GHEORGHE;
V: PĂDURE STRUGĂRI ȘTEFAN

În urma inspecției de fond executată s-au identificat un număr de - cioate nemarcate din tăieri ilegale de arbori care s-au marcat cu ciocanul pentagonal nr. ΔCj 08, inventarul cioatelor fiind cel din carnetul de inventar semnat de părți și anexat procesului verbal.

Alte aspecte constatate:

Încalcări de limită -

Cioate nemarcate -

Consistența arboretului -

Nr. arbori rămași pe picior (inventarul lor) -

Semințis instalat – compoziție - %

Alte aspecte specifice: -

Procesului verbal i se anexează pe verso schița din care rezultă amplasamentul și vecinătățile suprafeței de pădure ce face obiectul contractului de pază.

Am predat,

Proprietar,

CĂLUS IOAN



Șef Ocol,

ING. NECHITA GELU



Am primit,

Brigadier,

SÎNGURZAN
VASILE

CONFORM CU ORIGINALUL

Pădurar

ALEXI IOAN

RUS GHEORGHE



ROMANIA

COMISIA JUDETEANA PENTRU STABILIREA DREPTULUI DE PROPRIETATE ASUPRA TERENURILOR

Județul..... BISTRITA-NĂSAUD

Codul

3	4	1	5	5
---	---	---	---	---

Nr 572796

Comisia județeană pentru stabilirea dreptului de proprietate asupra terenurilor, constituită în baza Ordinului prefectului nr. 64 / 27.02.2007 analizând propunerile comisiei comunale/orășenești/municipale, în baza prevederilor Legii nr. 18/1991, ale Legii nr. 1/2000 și ale Legii nr. 247/2005, cu modificările ulterioare, emite următorul

TITLU DE PROPRIETATE

Persoana fizică/Persona juridică..... CĂLUȘ MARINA

(moștenitorii defunctului/defunctei)..... CĂLUȘ LOGIN,
având domiciliul/sediul în comuna (satul)/orașul/municipiul..... PARVA
PARVA, NR. 63, județul/sectorul..... BISTRITA - NĂSAUD, primește în
proprietate o suprafață totală de ha 8200 mp, teren cu vegetație
forestieră, din care: ha 8200 mp, din fondul forestier național
(cu destinație forestieră); ha mp, din afara fondului forestier
național (cu destinație agricolă), situată pe teritoriul comunei/orașului/municipiului/sectorului
O.S. NĂSAUD PE PARVA, structurată și amplasată conform celor
menționate în anexă și pusă în posesie conform Procesului-verbal nr. 13 / 25.09.2008

Proprietarul va exercita asupra bunurilor de mai sus toate drepturile și obligațiile ce decurg din Constituția României și din legislația cu specific silvic în vigoare.

PREFECT,

SZILAGYI IOAN



SUBPREFECT,

MICA ORREA

INSPECTORATUL SILVIC TERITORIAL

INSPECTOR ȘEF

GHEORGHE MOALE



OFICIUL DE CADASTRU ȘI PUBLICITATE IMOBILIARĂ
DIRECTOR GENERAL

EMIL ILIAS-MĂNĂȘTIREANU



Data..... 16.01.2009

Valabil înscris

2002

CONFORM CU
ORIGINALUL



CONSILIUL LOCAL ȘANȚ
O.S. IZVORUL SOMEȘULUI

CONSILIUL LOCAL ȘANȚ - JUDEȚUL B.N.
OCOLUL SILVIC "IZVORUL SOMEȘULUI"
INTRARE Nr. 433
IEȘIRE
Anul 09

ING. NECHITA J.
03.02.2009

În vederea contractării
și îndeplinirii.

CONTRACT DE ADMINISTRARE

(pază + prestare servicii tehnice silvice)

Nr. 410 încheiat azi 03.02.2009.

În baza Cod Silvic - Legea 46/19.03.2008 art. 10, 17.

Părțile contractante:

Ocolul Silvic Izvorul Someșului c. sediul în comuna Șanț str. Principală nr. 80,
jud. Bistrița-Năsăud ca structură silvică privată autorizată - reprezentată prin Ing. Grapini
Macedon - șef ocol și ec. Domide Maria - contabil în calitate de prestator,

Și Pop Flearea

posesori ai P.C.T. seria și nr. XB 117481

cod numeric personal 1490722062875

domiciliați în com. Pojana Avei strada Principală nr. 500
județul Bistrița-Năsăud - în calitate de beneficiar

I. OBIECTUL CONTRACTULUI

Art.1. Obiectul contractului îl constituie:

1.1. Paza suprafeței de pădure, de 1,0 HA, proprietatea beneficiarului, așa
cum rezultă din titlul de proprietate (procesul verbal de punere în posesie) nr. 67701,
situată pe teritoriul administrativ al comunei Șanț și identificată în amenajamentul silvic
după cum urmează:

Nr. Crt.	Nr. titlu de proprietate sau PVPP/ Data	UP	u.a.	Suprafața HA	VECINĂTAȚI
1	<u>67701/30.1X.1994</u>	<u>I</u>	<u>96 TP PCB</u>	<u>1,0</u>	<u>Pop Flearea</u> <u>Ureche Ioan</u> <u>U. Titieni Emil</u> <u>Pop Flearea</u>

1.2. Prestare servicii silvice (marcare, eliberare documente de proveniență și însoțire a materialului lemnos, acordare de asistență tehnică de specialitate pentru împăduriri și lucrări de îngrijire, alte servicii auxiliare, etc.)

CONFORM CU
ORIGINALUL



II. DURATA CONTRACTULUI

Art.2. Prezentul contract intră în vigoare la data încheierii procesului verbal de predare – primire, menționat la art.7 din contract și se încheie pe o durată inițială de 5 ani și va fi în mod automat reînnoit pentru perioade succesive de câte 5 ani, cu excepția cazului în care oricare dintre părți notifică prin scrisoare recomandată intenția sa de a nu mai continua contractul la expirarea duratei inițiale / perioadei succesive.

III. PREȚUL – Modalități de plată

Art.3. Pentru serviciul de pază a pădurii, beneficiarul va plăti suma de 40,00 lei RON/AN/HA la încheierea contractului la casieria ocolului. Pentru celelalte servicii silvice prestate (marcare, eliberare documente) beneficiarul va plăti după cum urmează:

4,00 lei RON/MC	- marcarea
2,00 lei RON/BUC.	- bon de vânzare-fiseal
2,00 lei RON/BUC.	- aviz de însoțire
2,00 lei RON/BUC.	- chitanță de încasare a valorii
5,04 lei RON/MC	- taxă peiaj

Toate tarifele menționate mai sus sunt cu TVA.

Art.4. Plata pentru paza pădurii se face la casieria ocolului, iar pentru serviciile silvice la pădurar, în momentul recepționării materialului lemnos.

IV. OBLIGAȚIILE PĂRȚILOR

Art.5. Prestatorul se obligă:

- să păzească pădurea prin personal silvic de specialitate (pădurar) din cadrul ocolului silvic;
- să efectueze cel puțin 2 (două) inspecții, una de primăvară și una de toamnă, pentru a constata eventualele pagube produse;
- să încheie procese verbale de contravenție sau infracțiune, după caz, pentru încălcarea legislației silvice în vigoare, procese verbale ce vor fi comunicate beneficiarului;
- să menționeze în adresa trimisă la parchet pentru cercetarea infracțiunii, că parte civilă pentru recuperarea pagubei este beneficiarul, care va executa silit sentința penală prin care inculpatul va fi obligat la plata despăgubirilor;
- să înscrie în procesul verbal de contravenție că parte vătămată pentru paguba produsă este beneficiarul care va executa silit procesul verbal ce reprezintă în baza O.G. 2/2001 – titlu executoriu;
- să despăgubească beneficiarul, conform prevederilor art.2 din Legea 81/1993, în următoarele situații:
 - în cazul în care pădurarii nu justifică prin procese verbale de contravenții sau infracțiuni cioatele constatate;
 - în cazul în care parchetul, prin ordonanță de scoatere de sub urmărire penală constată că învinuitul nu este autorul faptei, în celelalte cazuri de scoatere de sub urmărire penală, beneficiarul va recupera paguba prin acțiune judecătorească formulată împotriva învinuitului;

CONFIRMĂȘI
ORIGINALUL



II. DURATA CONTRACTULUI

Art.2. Prezentul contract intră în vigoare la data încheierii procesului verbal de predare – primire, menționat la art.7 din contract și se încheie pe o durată inițială de 5 ani și va fi în mod automat reînnoit pentru perioade succesive de câte 5 ani, cu excepția cazului în care oricare dintre părți notifică prin scrisoare recomandată intenția sa de a nu mai continua contractul la expirarea duratei inițiale / perioadei succesive.

III. PREȚUL – Modalități de plată

Art.3. Pentru serviciul de pază a pădurii, beneficiarul va plăti suma de 40,00 lei RON/AN/HA la încheierea contractului la casieria ocolului. Pentru celelalte servicii silvice prestate (marcare, eliberare documente) beneficiarul va plăti după cum urmează:

- 4,00 lei RON/MC - marcarea
- 2,00 lei RON/BUC. - bon de vânzare fiscal
- 2,00 lei RON/BUC. - aviz de însoțire
- 2,00 lei RON/BUC. - chitanță de încasare a valorii
- 5,04 lei RON/MC - taxă peiaj

Toate tarifele menționate mai sus sunt cu TVA.

Art.4. Plata pentru paza pădurii se face la casieria ocolului, iar pentru serviciile silvice la pădurar, în momentul recepționării materialului lemnos.

IV. OBLIGAȚIILE PĂRȚILOR

Art.5. Prestatorul se obligă:

- a) să păzească pădurea prin personal silvic de specialitate (pădurar) din cadrul ocolului silvic;
- b) să efectueze cel puțin 2 (două) inspecții, una de primăvară și una de toamnă, pentru a constata eventualele pagube produse;
- c) să încheie procese verbale de contravenție sau infracțiune, după caz, pentru încălcarea legislației silvice în vigoare, procese verbale ce vor fi comunicate beneficiarului;
- d) să menționeze în adresa trimisă la parchet pentru cercetarea infracțiunii, că parte civilă pentru recuperarea pagubei este beneficiarul, care va executa silit sentința penală prin care inculpatul va fi obligat la plata despăgubirilor;
- e) să înscrie în procesul verbal de contravenție că parte vătămată pentru paguba produsă este beneficiarul care va executa silit procesul verbal ce reprezintă în baza O.G. 2/2001 – titlu executoriu;
- f) să despăgubească beneficiarul, conform prevederilor art.2 din Legea 81/1993, în următoarele situații:
 - în cazul în care pădurarii nu justifică prin procese verbale de contravenții sau infracțiuni cioatele constatate;
 - în cazul în care parchetul, prin ordonanță de scoatere de sub urmărire penală constată că învinuitul nu este autorul faptei, în celelalte cazuri de scoatere de sub urmărire penală, beneficiarul va recupera paguba prin acțiune judecătorească formulată împotriva învinuitului;

CONFORM CU
ORIGINALUL



[Handwritten signature]

- în cazul în care instanța anulează procesul verbal de contravenție.

Art.6. Beneficiarul se obligă:

- a) să respecte legislația silvică în vigoare;
- b) să plătească taxele stabilite prin contract ;
- c) să nu taie arbori nemarcați de către personalul silvic;
- d) lucrările silvice (împăduriri, descopleșiri, ajutorarea regenerării naturale, degajări, curățiri, rărituri) vor fi executate de către beneficiar pe suprafețele proprietate sub îndrumarea personalului silvic autorizat al ocolului, sau contra cost de către ocol la solicitarea beneficiarului.
- e) Din valoarea masei lemnoase exploatare, indiferent de natura produselor sau pe natură de produse, se va reține fondul de conservare, regenerare și administrare a pădurilor conform legislației silvice în vigoare, care se va încasa la casieria ocolului conform A.P.V. - ului.

V. ALTE CLAUZE

Art.7. Predarea-primirea suprafeței de pădure ce face obiectul contractului se face prin proces verbal, anexa nr.1, parte integrantă din contract, semnat de beneficiar, șeful de ocol sau un împuternicit al acestuia ca reprezentant al prestatorului și de pădurar în calitate de gestionar.

În prealabil se execută de către ocol un control de fond pentru a se marca toate cioatele rezultate în urma unor tăieri în delict și a se constata toate aspectele din suprafața cu pădure ce se predă, care vor fi menționate în procesul verbal.

Art.8. La încetarea contractului sau în caz de reziliere a acestuia, predarea-primirea suprafeței de pădure se va face prin proces verbal menționat la art.7 .

Art.9. Rezilierea contractului se poate face prin acordul părților.

Art.10. prezentul contract s-a încheiat în 2 (două) exemplare, unul pentru beneficiar și unul pentru ocol.

PRESTATOR,
OCOLUL SILVIC IZVORUL SOMEȘULUI

BENEFICIAR,

ȘEF OCOL,
ING. GRAPIN MACEDON

CONTABIL,
DOMIDE MARIA

Iep Floarea



Domide Maria

NUMELE ȘI PRENUMELE

Iep Floarea

SEMNĂTURA,

ȘEF DISTRICT,
Moisil Gavrilă
Moisil

PĂDURAR,
Gheorghe Maxim
Gheorghe

Iep Floarea

CONFORM CU
ORIGINALUL



PROCES VERBAL

Încheiat azi 03.02.2024 cu ocazia
Predării-primirii suprafeței de pădure ce face obiectul contractului

Subsemnații: Pop Floarea

în calitate de proprietar – beneficiar și Iug Grapini Floarea șef ocol în calitate de reprezentant al prestatorului și Guru Maxima pădurar, în calitate de gestionar al pădurii, am procedat la predarea – primirea suprafeței de pădure de 10 HA deținută conform titlului de proprietate nr. 67701 și identificată în UP 1 u.a. 96 pe raza ocolului silvic Izvoarul Șomeseului având vecinătățile Urche Iocu; Titieni Emil

În urma inspecției de fond executată s-au identificat un număr de _____ cioate nemarcate din tăieri ilegale de arbori care s-au marcat cu ciocanul pentagonal nr. _____, inventarul cioatelor fiind cel din carnetul de inventar semnat de părți și anexat procesului verbal.

Alte aspecte constatate:

Încălcări de limită _____

Cioate nemarcate _____

Consistența arboretului 0870

Nr. arbori rămași pe picior (inventarul lor) _____

Semințis instalat – compoziție 6 Fă + 4 Mo %

Alte aspecte specifice: _____

Procesului verbal i se anexează pe verso schița din care rezultă amplasamentul și vecinătățile suprafeței de pădure ce face obiectul contractului de pază.

Am predat,

Proprietar,

Pop Floarea
Pop Floarea

Șef ocol,

Iug Grapini
Floarea



Am primit,

Șef district,

Meșin
Georgică

Pop F.

CONFORM
ORIGINALUL

Pădurar

Guru
Maxima



Iug

COMISIA JUDEȚEANĂ PENTRU STABILIREA DREPTULUI
DE PROPRIETATE ASUPRA TERENURILORJUDEȚUL BISTRITA-NASAUDNR. 62.70.1CODUL

6	5	3	3	7	2	9
---	---	---	---	---	---	---

TITLU DE PROPRIETATE

Comisia județeană pentru stabilirea dreptului de proprietate asupra terenurilor, pe baza propunerii Comisiei comunale, orășenești, municipale și a prevederilor Legii nr. 18/1991 a Fondului Funciar,

DECLARĂ

Cetățeanul (a) POP FLOAREA
(moștenitorii defunctului) (ei)

din satul POIANA ILVEI Nr. 322 Comuna, orașul, municipiul MĂGURA ILVEI
județul BISTRITA-NASAUD primește în proprietate o suprafață totală
de 1 ha - mp., din care:

- prin reconstituirea dreptului de proprietate 1 ha - mp.

- prin constituirea dreptului de proprietate ha mp.,

situată pe teritoriul satului POIANA ILVEI comunei, orașului, municipiului
MĂGURA ILVEI structurată și amplasată conform celor de pe verso.

Proprietarul va exercita asupra celor de mai sus, toate drepturile și
obligățiile ce decurg din lege.

PREFECT

SECRETAR

DIRECȚIA GENERALĂ
PENTRU

AGRICULTURĂ ȘI ALIMENTAȚIE

DIRECTOR GENERAL

BISTRITA-
NASAUD

OFICIUL DE CADASTRU

ORGANIZAREA TERITORIILOR

DIRECTOR

BISTRITA-
NASAUD

DATA

30-IX-1994


Fotografie realizată în U.P.V., no 539 de pădurar Rus Nicolae






Fotografie realizată în UP 1 Poiana Ibrăi ¹⁰⁻²⁰¹³ de pădurar Pop Jean



 **GPS Map Camera**

Sant, Bistrița-Năsăud County, Romania
Sant, Romania
Lat 47.506544°
Long 24.940283°
10/07/24 09:29 AM GMT +03:00



Fotografie realizata în UPI Poiana Ilvei, nr 228, de pădurar Popescu, Vas



GPS Map Camera

Sant, Bistrița-Năsăud County, Romania
Sant, Romania
Lat 47.509898°
Long 24.936178°
10/07/24 02:19 PM GMT +03:00

Google

Fotografie realizată în UP 1 Parva de pădurar Pius Joau

ua 101A

