

Către  
GARDA FORESTIERĂ CLUJ

## NOTIFICARE

Vă depunem alăturat în vederea verificării și avizării favorabile APV-ul de produse accidentale 217 Poarta Raiului, conform OM 767/2018.

- **Date APV:** Partida 217 Poarta Raiului, situată în Ocolul Silvic Cugir, U.P.IV Canciu, U.A. 93A suprafața 2.6 ha, volum 78.04 mc, nu sunt necesare împăduriri, proprietar Statul Român, produse accidentale I.

Prin exploatarea acestui APV:

- se depășește posibilitatea anuală stabilită prin amenajamentul silvic,
- nu sunt necesare modificări de la prevederile amenajamentului ( OM 766/2018).
- nu sunt arborete situate în afara arealului( OM 766/2018),
- nu provine din proprietăți mai mici de 10.00 ha neamenajate ( OM 165/2024 și 766/2018),
- punerea în valoare s-a făcut în arborete incluse în SIT NATURA 2000, ROSAC (ROSCI)

0085 FRUMOASA ȘI ROSPA 0043 FRUMOASA.

- **Factori destabilizatori care au afectat arboretul:** Uscare și Vânt.
- **Numărul/data și durata contractului de administrare sau servicii silvice:**

Nu este cazul.

- **Numărul/data înregistrării contractului la Garda Forestieră Cluj:**

Nu este cazul.

- **Numărul/data documentului care atestă proprietatea:** Nu este cazul.

Șef Ocol  
Hondola Nicolae Dorin



Compartiment: Fond Forestier	Întocmit: Fănățan Mihai Bogdan	1 ex.
Data/semnătură	12.07.2024	

ACT DE PUNERE ÎN VALOARE NR. 2400154100590

Unitate de Producție: IV - Canciu

Denumire A.P.V.: 217 Poarta Raiului

Suprafață totală act - (ha): 2.6 Tratament: T. PRODUSE ACCIDENTALE I Natura Produsului: PRODUSE ACCIDENTALE Tehnologia de Exploatare: SORTIMENTE SI MULTIPLI DE SORTIMENTE Data inventarierii: 17.06.2024 Anul exploatării: 2024 Procedeul de inventariere: FIR CU FIR Ciocan forma CIRCULARĂ nr.: PS631 Accesibilitate: 0-250										Informații privind N.T.S.M.				Grupa de specii	Nr. de arbori	Volum				
Stâncării pe - (ha): Arbori putregăloși - (buc): 2 cu un volum de - (mc): 1.05 Iescării - (buc): cu un volum de - (mc):										Rășinoase FAG Quercinee Diverse tari Diverse moi		159	78.04							
										Total:		159	78.04							
Specia		SORTARE DIMENSIONALĂ						Lemn lucru	Coajă	Lemn de foc		Volum brut								
		G1	G2	G3	M1	M2	M3	LS		Total	VF									
MOLID		4.07	25.81	13.41	13.13	3.86		1.33	61.61	6.59	9.84	0.01	78.04							
TOTAL		4.07	25.81	13.41	13.13	3.86		1.33	61.61	6.59	9.84	0.01	78.04							
U.A.	Suprafață (ha)		Vârsta ani	Panta G	Semintș utilizabil						Total volum brut									
	Par cursă	UA			%	S. tot	Compoziție			H.										
93 A	2.60	9.66	86	21.00	0						78.04									
U.A.	MO	Volum																		
93 A	78.04	78.04																		
Total	78.04	78.04																		
U.A.	Specia	Diametre		Înălțimi		Vârsta	Vol. arb	Nr. arb	Creștere	Sortare dimensională						Coajă	Lemn foc		Volum brut	
		dt	dgc	ht	hc					G1	G2	G3	M1	M2	M3		LS	Total		VF
93 A	MO	26.53	28.00	19.38	19.85	86	0.49	159		4.07	25.81	13.41	13.13	3.86		1.33	6.59	9.84	0.01	78.04
Total U.A.: 93 A								159		4.07	25.81	13.41	13.13	3.86		1.33	6.59	9.84	0.01	78.04
Total General U.A.								159		4.07	25.81	13.41	13.13	3.86		1.33	6.59	9.84	0.01	78.04

Șef Ocol,

Întocmit,

Birou Fond Forestier,

Verificat,

Hondola Nicolae - Dorin



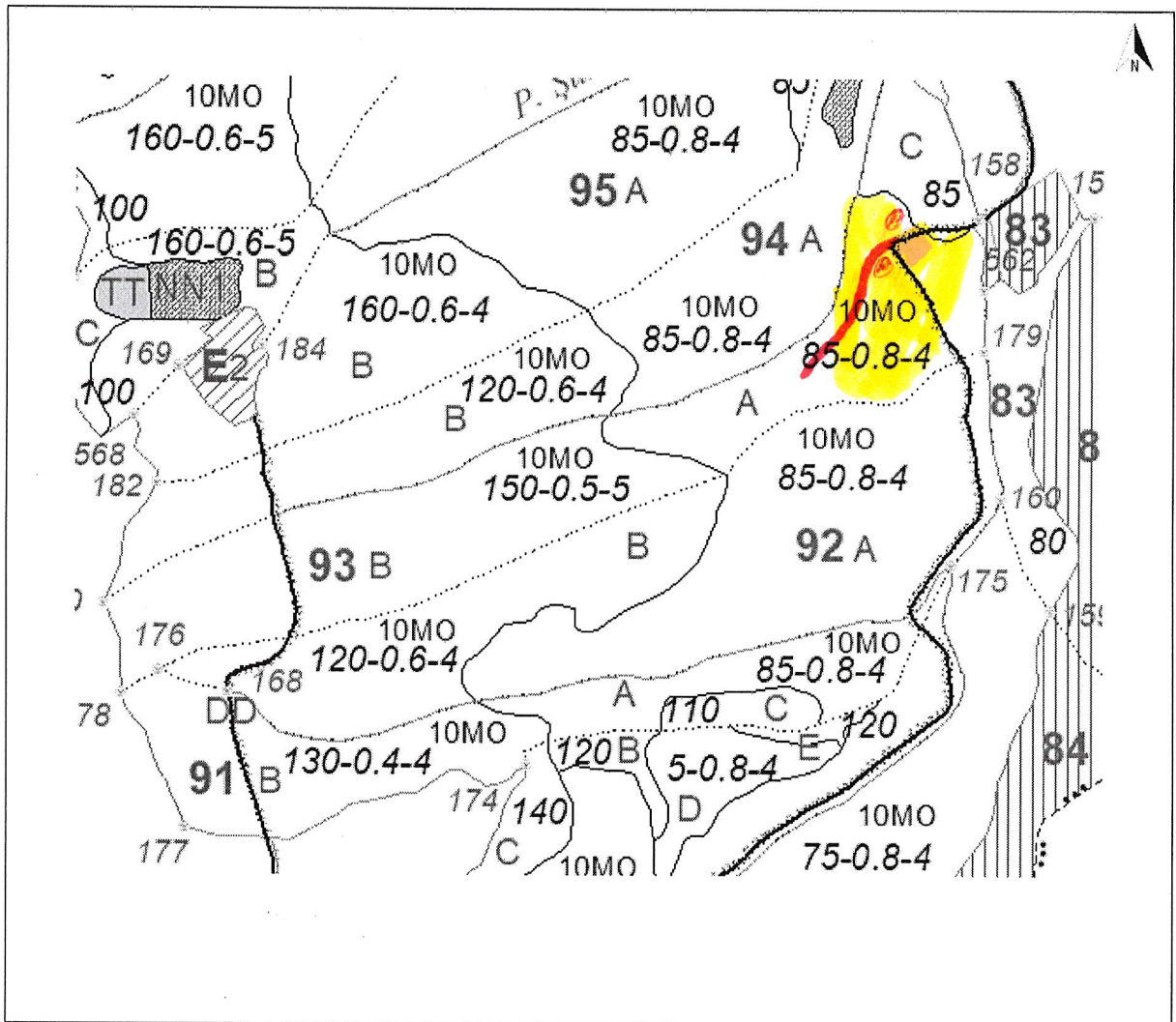
*[Handwritten signature]*

*[Handwritten signature]*

*[Handwritten signature]*

SCHIȚA PARCHETULUI 217 Poarta Raiului

U.P. IV u.a.: 93A



Legendă

*suprafata parchet*

Scara 1: 10.000

	Limită de parchet		Platforma primară
<u>1 2 3 ... n</u>	Delimitare cu ciocan patrat PS		Pod (podet) de traversare
.....	Limită zonă de adunat		Drum de tractor cu eroziune excesivă
	Linie de funicular		Zonă tampon 2-5 m de la curs de apă
	Drum de tractor existent		Arbore mort
	Drum de atelaje		Habitat marginal
	Drum auto forestier		Insulă de îmbătrânire
	Adunat prin corhănire		Cuib, vizuină, bârlog etc.
	Adunat cu atelaje		Zonă de protecție
	Izvoare de apă		Punct de deservire șantier
	Drum de tractor necesar	Coordonate parchet	N: 45,580810   E: 23,522166
	Curs de apă, pârâu	Coordonate platf. primară	N: 45,582046   E: 23,524115
Distanța de adunat:	40 m	Distanța de scos-apropiat:	1-250 m
Parchetul este cuprins în aria protejată:	DA / NU	Tehnologia de exploatare	Sortimente si multipli de sortimente
Parchetul necesită drept de servitute:	DA / NU		Colectarea cu tractor / atelaje
Data	28.06.2024	Responsabil marcare	ȘD Roșiu Sorin

## MINISTERUL MEDIULUI APELOR ȘI PĂDURILOR



### ORDIN

Nr. 165 / 02.02.2024

pentru aprobarea amenajamentului silvic al fondului forestier proprietate publică a statului, administrat de Regia Națională a Pădurilor - Romsilva, prin Ocolul Silvic Cugir (U.P. IV Canciu și U.P. V Lupșa), Direcția Silvică Alba

Având în vedere Referatul de aprobare nr. 133143/26.01.2024 al Direcției Generale Păduri și Strategii în Silvicultură,

În conformitate cu Avizul Comisiei tehnice de avizare pentru silvicultură din Ministerul Mediului, Apelor și Pădurilor nr. 207/10.10.2023 și ținând cont de Avizul de mediu nr. 8/24.07.2023 emis de Agenția pentru Protecția Mediului Alba,

În temeiul prevederilor art. 22 alin. (1<sup>2</sup>) din Legea nr. 46/2008 - Codul silvic, republicată, cu modificările și completările ulterioare, ale art. 57 alin. (1), (4) și (5) din Ordonanța de urgență a Guvernului nr. 57/2019 privind Codul administrativ, cu modificările și completările ulterioare, precum și ale art. 13 alin. (4) din Hotărârea Guvernului nr. 43/2020 privind organizarea și funcționarea Ministerului Mediului, Apelor și Pădurilor, cu modificările și completările ulterioare,

ministrul mediului, apelor și pădurilor emite următorul

### ORDIN:



Art. 1. - Se aprobă amenajamentul silvic al fondului forestier proprietate publică a statului, administrat de Regia Națională a Pădurilor - Romsilva, prin Ocolul Silvic Cugir (U.P. IV Canciu și U.P. V Lupșa), Direcția Silvică Alba, prevăzut în anexa care face parte integrantă din prezentul ordin.

Art. 2. - Direcția Generală Păduri și Strategii în Silvicultură din cadrul Ministerului Mediului, Apelor și Pădurilor transmite prezentul ordin Regiei Naționale a Pădurilor - Romsilva, care răspunde de aplicarea și respectarea prevederilor acestuia.

Art. 3. - Prezentul ordin se publică în Monitorul Oficial al României, Partea I.

MINISTRUL MEDIULUI, APELOR ȘI PĂDURILOR

Mircea FECHET

DESCRIERE PARCELARA

DS:Alba


OS:Cugir

UP: 4

DESCRIEREA STATIONII SI ARBORETULUI														ELM	P	M	VAR	DM	HM	C	A	EL	PROVE	VI	DENS	V O L U M			CRES		
														ARB	R	RE	STA	CM	M	L	MES	AG	NIENTA	TA	CONS	MC/	MC/	MC/			
															P	GE	ANI			P	TEC	AJ		LI		HA	UA	HA			
93 A 8.62 HA GF: 1 - 5Q 5R 1C SUP: A TS: 2311 TP: 1153 SOL: 4208 Versant ondulat EXPOZITIE: NE INC: 21 G ALTITUDINE: 1480 - 1540 M LITIERA: continua-subtire TIP FLORA: Vaccinium Artificial de prod. inf. relativ-echien COMP.ACTUALA: 10 MO COMP.TEL: 10MO SORT: MO Mijl.-gros,cel.,constr.,che VARSTA EXPL.: 100 ani MO Gros si f.gros,cherestea SEM.UTIL: SUBARBORET: DATE COMPL.: Alte date complement. POL: ERZ: LUCRARI EXEC.: LUCRARI PROP.: T.IGIENA																															
														MO	2	IN	110	38	24	4	M	.2	RN	N	0.16	90	776	0.8			
														MO	8	P	85	28	20	4		.3	NEC	N	0.64	281	2422	5.3			
														T O T A L			85								0.8	371	3198	6.1			
93 B 13.94 HA GF: 1 - 2C 5Q 5R SUP: M TS: 2311 TP: 1153 SOL: 4207 Versant superior ondulat EXPOZITIE: NE INC: 21 G ALTITUDINE: 1540 - 1730 M LITIERA: continua-subtire TIP FLORA: Vaccinium Natural fundamental prod. inf. relativ-plurien COMP.ACTUALA: 10 MO COMP.TEL: 8MO 1 DR 1 DT SORT: MO Mijl.-gros,cel.,constr.,che VARSTA EXPL.: MO Gros si f.gros,cherestea SEM.UTIL: 10MO 10 ani 0.3S mixt SUBARBORET: DATE COMPL.: Uscare slaba Doborituri izolate Alte date complement. POL: ERZ: LUCRARI EXEC.: LUCRARI PROP.: TAIERI DE CONSERVARE AJUTORAREA REG NATURALE INGRIJIREA SEMINTISULUI																															
														MO	6	IN	150	44	22	5		.2	RN	S	0.30	150	2091	0.8			
														MO	3	IN	110	32	19	5	M	.2	RN	N	0.15	61	850	0.6			
														MO	1	IN	75	24	14	5	G	.1	RN	N	0.05	13	181	0.4			
														T O T A L			150								0.5	224	3122	1.8			
93 C 2.95 HA GF: 1 - 2C 2I 5Q SUP: M TS: 2520 TP: 1172 SOL: 4103 Lunca inalta plan EXPOZITIE: NE INC: 6 G ALTITUDINE: 1480 M LITIERA: intrerupta-subtire TIP FLORA: Polytrichum commune Artificial de prod. inf. echien COMP.ACTUALA: 10 MO COMP.TEL: 10MO SORT: MO Mijl.-gros,cel.,constr.,che VARSTA EXPL.: MO Gros si f.gros,cherestea SEM.UTIL: SUBARBORET: DATE COMPL.: Inmlast. permanenta Alte date complement. POL: ERZ: LUCRARI EXEC.: LUCRARI PROP.: T.IGIENA																															
														MO	10	P	85	28	15	5		.2	NEC	S	0.50	144	425	3.3			
														T O T A L			85								0.5	144	425	3.3			
94 A 9.45 HA GF: 1 - 5Q 5R 1C SUP: A TS: 2311 TP: 1153 SOL: 4208 Versant mijlociu ondulat EXPOZITIE: E INC: 24 G ALTITUDINE: 1460 - 1550 M LITIERA: continua-subtire TIP FLORA: Vaccinium Artificial de prod. inf. relativ-echien COMP.ACTUALA: 10 MO COMP.TEL: 10MO SORT: MO Mijl.-gros,cel.,constr.,che VARSTA EXPL.: 100 ani MO Gros si f.gros,cherestea SEM.UTIL: SUBARBORET: DATE COMPL.: Inmlast.-scurta durata Alte date complement. POL: ERZ: LUCRARI EXEC.: LUCRARI PROP.: T.IGIENA																															
														MO	3	IN	115	38	24	4	M	.3	RN	N	0.24	136	1285	1.1			
														MO	7	P	85	28	22	4		.4	NEC	N	0.56	280	2646	4.6			
														T O T A L			85								0.8	416	3931	5.7			

CONFORM CU ORIGINALUL

OS Cogr  
UPID Conda  
n.c. SSA



R.N.P. SILVIC  
OGOLUL  
SILVIC  
[Signature]

