



Contează pentru viitor!

**REGIA NAȚIONALĂ A PĂDURILOR – ROMSILVA DIRECȚIA
SILVICĂ MARAMUREȘ**

OCOLUL SILVIC DRAGOMIREȘTI

ROMÂNIA, 437140 DRAGOMIREȘTI, Str. 1 DECEMBRIE 1918, nr.134

Telefon: 40-262-337080; Fax: 40-262-337,030

e-mail: osdragomiresti@marasilva.ro;

Nr. 5369 / 08.07.2024

Catre:

GARDA FORESTIERA CLUJ

Avand in vedere prevederile art. 5 alin (1) lit. a) din Procedura de aprobare, modificare și casare a actelor de punere în valoare pentru masa lemnoasă provenită din fondul forestier național și din vegetația forestieră situată pe terenuri din afara fondului forestier național aprobată prin **OM 767/2018**, precum și precizarile din adresa dvoastră nr. 21048/30.10.2018, va transmitem pentru **verificare și avizare** următoarele acte de punere în valoare:

APV 2400137802140, denumirea **3172 VLAD IOAN**, O.S. Dragomiresti, UP I IEDISORUL, u.a. 145, suprafața **15.90 ha**, volum 161.44 mc, **proprietar VLAD IOAN -SALISTEA DE SUS, str. Mocira -15**, natura produselor **accidentale I**, suprafața ce necesită a fi împadurită -**nu este cazul**, factorii ce au afectat arboretul -doborături și rupturi de vânt urmare a vânturilor extreme din 10.06.2024, contract de servicii silvice nr. 5538/23.05.2018, valabil până la 25.03.2030 numărul și data documentului care atestă proprietatea: TP 20007/18.06.2006, CF 3558/N, topo 7265 UAT DRAGOMIREȘTI.

APV 2400137802150, denumirea **3173 IURA MARIA**, O.S. Dragomiresti, UP I IEDISORUL, u.a. 145, suprafața **15.39 ha**, volum 125.62 mc, **proprietar IURA MARIA, Sighetu Marmatiei, str. 1 Mai, nr. 5/6**, natura produselor **accidentale I**, suprafața ce necesită a fi împadurită -**nu este cazul**, factorii ce au afectat arboretul - doborături și rupturi de vânt urmare a vânturilor extreme din 10.06.2024, contract de servicii silvice nr. 5803/04.06.2018, valabil până la 24.05.2028 numărul și data documentului care atestă proprietatea: TP 20082/07.11.2007.

Conform procedurilor transmise prin adresa G.F.Cluj nr. 21048/30.10.2018, facem următoarele precizări:

- nu fac obiectul depășirii posibilității anuale;
- nu fac obiectul modificării prevederilor amenajamentului silvic;
- nu sunt în afara arealului;
- arboretul este inclus în situl NATURA 2000 ROSCI 0264 Vl.Izei și Dealul Solovan, pentru care nu sunt instituite restricții de mediu;

Anexam prezentei următoarele documente, în copie certificată:

- APV-urile în stadiul VERIFICAT;
- descrierea parcelară din amenajamentul intrat în vigoare la 01.01.2017
- fotografiile relevante.
- documentele de proprietate
- avizul CTAS nr. 955/14.12.2017

Cu respect,

SEF OCOL
Dr.ing. HORJ PAVEL



RESP. FOND FORESTIER
ing. IUGA VASILE

Nr. 5360/08.07.2024

ACT DE PUNERE ÎN VALOARE NR. 2400137802140

Unitate de Producție: I - Ieșișorul
 Denumire A.P.V.: 3172 VLAD IOAN (UP I Ieșișorul, u.a. 145)

Suprafață totală act - (ha): 15.9 Tratament: T. PRODUSE ACCIDENTALE I Natura Produsului: PRODUSE ACCIDENTALE Tehnologia de Exploatare: SORTIMENTE SI MULTIPLI DE SORTIMENTE Data inventarierii: 06.07.2024 Anul exploatării: 2024 Procedul de inventariere: FIR CU FIR Ciocan forma CIRCULARĂ nr.: MM1104 Accesibilitate: 501-1000					Informații privind N.T.S.M.				Grupa de specii		Nr. de arbori	Volum								
					Stâncării pe - (ha): Arbori putregăioși - (buc): cu un volum de - (mc): Iescării - (buc): cu un volum de - (mc):				Rășinoase FAG Quercinee Diverse tari Diverse moi		15 28	37.98 123.46								
					Total:				43	161.44										
Specia		SORTARE DIMENSIONALĂ							Lemn lucru	Coajă	Lemn de foc		Volum brut							
		G1	G2	G3	M1	M2	M3	LS		Total	VF									
FAG		46.39	7.80		0.64	0.18	0.07	0.01	55.09	2.69	65.68	5.41	123.46							
MOLID		22.95	4.81	0.77	0.26	0.02		0.01	28.82	2.54	6.62		37.98							
TOTAL		69.34	12.61	0.77	0.90	0.20	0.07	0.02	83.91	5.23	72.30	5.41	161.44							
U.A.	Suprafață (ha)		Vârsta ani	Panta G	Seminiș utilizabil						Total volum brut									
	Par cursă	UA			%	S. tot	Compoziție				H.									
145	15.90	31.30	188	18.00			0					161.44								
U.A.	FA	MO	Volum																	
145	123.46	37.98	161.44																	
Total	123.46	37.98	161.44																	
U.A.	Specia	Diametre		Înălțimi		Vârsta	Vol. arb.	Nr. arb.	Creștere	Sortare dimensională						Coajă	Lemn foc		Volum brut	
		dt	dcg	ht	hc	a				G1	G2	G3	M1	M2	M3	LS		Total	VF	
145	FA	58.71	58.71	27.68	27.68	188	4.41	28		46.39	7.80		0.64	0.18	0.07	0.01	2.69	65.68	5.41	123.46
	MO	54.27	54.27	27.87	27.87	188	2.53	15		22.95	4.81	0.77	0.26	0.02		0.01	2.54	6.62		37.98
Total U.A.: 145								43		69.34	12.61	0.77	0.90	0.20	0.07	0.02	5.23	72.30	5.41	161.44
Total General U.A.								43		69.34	12.61	0.77	0.90	0.20	0.07	0.02	5.23	72.30	5.41	161.44

Șef Ocol,
 HORŢ PAVEL

Întocmit,



Birou Fond Forestier,



Verificat,



DESCRIERE PARCELARA

Romsilva R.A.


DESCRIERE PARCELARA

DESCRIEREA STATIUNII SI ARBOREIULUI		EIM	P	M.	VIR		C	AM	EL	PROVE-	VI	DENS	V O L U M	CRES		
ARB	R	RE	STA	D	H	L	ES	AG	NIENTA	TA			MC/	MC/	MC/	
P	GE	ANI	CM	M	P	TE	AJ				LI	CNS	HA	UA	HA	
145	31.3	HA	GF.1-5L,	SUP:M	TS:3332	TP:4114										
SOL:3101 Versant ondulat , EXPOZITIE N INC. 18 G ALTIITUDE: 760- 800 M. LITIERA:continua - normala TIP FLOA:Aspenula-Dentaria Natural fundamental prod. mij relativ-plurien COMP.ACTUALA : 10 FA COMP.TEL : 8 FA 1 MO 1 ER SORT:FA Gros si mijl.,cherestea VIRSIA EXPL. SEM.UITL: 9FA 1DR SUBARFECET: DATE COMEL. Uscare slaba Dborituri izolate Alte date complement. POL: ERZ: LUCRARI EXEC. LUCRARI PROP. TAIERI DE CONSERVARE AJUTORAREA REG NATURALE INGRUIREA SEMINITISULUI																
EA	6	IN	180	66	31	3			.6	RN	N	0.48	301	9421	1.1	
EA	3	IN	120	48	30	2	M		.6	RN	N	0.24	143	4476	1.4	
EA	1	IN	80	28	25	3	M		.5	RN	N	0.08	35	1096	0.7	
TOTAL			180				3					0.80	479	14993	3.2	


DESCRIEREA STATIUNII SI ARBOREIULUI		EIM	P	M.	VIR		C	AM	EL	PROVE-	VI	DENS	V O L U M	CRES		
ARB	R	RE	STA	D	H	L	ES	AG	NIENTA	TA			MC/	MC/	MC/	
P	GE	ANI	CM	M	P	TE	AJ				LI	CNS	HA	UA	HA	
146 A	20.2	HA	GF.1-5L,	SUP:A	TS:3332	TP:4114										
SOL:3101 Versant ondulat , EXPOZITIE N INC. 22 G ALTIITUDE: 860-1260 M. LITIERA:continua - normala TIP FLOA:Aspenula-Dentaria Natural fundamental prod. mij relativ-plurien COMP.ACTUALA : 10 FA COMP.TEL : 8 FA 1 MO 1 ER SORT:FA Gros si mijl.,cherestea VIRSIA EXPL.110 ani SEM.UITL: 9FA 1DR SUBARFECET: DATE COMEL. Dborituri izolate Uscare slaba Alte date complement. POL: ERZ: LUCRARI EXEC. LUCRARI PROP. T.PROGRESIVE(insamintare)/0. AJUTORAREA REG NATURALE INGRUIREA SEMINITISULUI																
EA	5	IN	180	66	31	3			.6	RN	N	0.40	251	5070	0.9	
EA	4	IN	140	48	30	3	M		.6	RN	N	0.32	190	3838	0.9	
EA	1	IN	85	30	26	3	M		.6	RN	N	0.08	37	747	0.7	
TOTAL			180				3					0.80	478	9655	2.5	

DESCRIEREA STATIUNII SI ARBOREIULUI		EIM	P	M.	VIR		C	AM	EL	PROVE-	VI	DENS	V O L U M	CRES		
ARB	R	RE	STA	D	H	L	ES	AG	NIENTA	TA			MC/	MC/	MC/	
P	GE	ANI	CM	M	P	TE	AJ				LI	CNS	HA	UA	HA	
146 B	4.0	HA	GF.1-5L,	SUP:A	TS:3332	TP:4114										
SOL:3101 Versant ondulat , EXPOZITIE N INC. 22 G ALTIITUDE: 1150-1260 M. LITIERA:lipsa TIP FLOA:Aspenula-Dentaria Natural fundamental prod. mij relativ-echien COMP.ACTUALA : 7 FA 1 MO 1 ER 1 IA COMP.TEL : 7 FA 1 MO 1 ER 1 IA SORT:FA Gros si mijl.,cherestea VIRSIA EXPL.110 ani SEM.UITL: SUBARFECET: DATE COMEL. Alte date complement. POL: ERZ: LUCRARI EXEC. LUCRARI PROP. DEGATARI INTIRZIATE CURATIRI																
EA	7	IN	10	2	2	3				RN	N	0.56	4	16	1.3	
MO	1	IN	10	2	2	3	M			RN	N	0.08	1	4	0.3	
ER	1	IN	10	2	2	3	M			RN	N	0.08	1	4	0.2	
IA	1	P	10	2	2	3	M			NEC	N	0.08			0.3	
TOTAL			10				3					0.80	6	24	2.1	


DESCRIEREA STATIUNII SI ARBOREIULUI		EIM	P	M.	VIR		C	AM	EL	PROVE-	VI	DENS	V O L U M	CRES		
ARB	R	RE	STA	D	H	L	ES	AG	NIENTA	TA			MC/	MC/	MC/	
P	GE	ANI	CM	M	P	TE	AJ				LI	CNS	HA	UA	HA	
147	4.0	HA	GF.1-5L,	SUP:A	TS:3332	TP:4114										
SOL:3101 Versant ondulat , EXPOZITIE E INC. 25 G ALTIITUDE: 930-1150 M. LITIERA:continua - normala TIP FLOA:Aspenula-Dentaria Natural fundamental prod. mij relativ-plurien COMP.ACTUALA : 10 FA COMP.TEL : 8 FA 1 MO 1 ER SORT:FA Gros si mijl.,cherestea VIRSIA EXPL.110 ani SEM.UITL: 9FA 1DR SUBARFECET: DATE COMEL. Uscare slaba Dborituri izolate Alte date complement. POL: ERZ: LUCRARI EXEC. LUCRARI PROP. T.PROGRESIVE(insamintare) AJUTORAREA REG NATURALE INGRUIREA SEMINITISULUI																
EA	6	IN	180	68	31	3			.6	RN	N	0.42	263	1052	1.0	
EA	3	IN	140	46	30	3	M		.6	RN	N	0.21	125	500	0.5	
EA	1	IN	100	26	26	3	M		.5	RN	N	0.07	33	132	0.5	
TOTAL			180				3					0.70	421	1684	2.0	



OS DRAGOMIRESTI, UP I IEDISORUL, u.a. 145, suprafata 15.9 ha,
proprietar Vlad Ioan -Salistei de Sus -Mocira 15, data 06.07.2024, foto
ing. Iuga Vasile

A photograph of a forest scene. In the foreground, a large, thick tree trunk stands on the right, and a fallen tree trunk lies horizontally across the middle ground. The ground is covered with a thick layer of fallen leaves, mostly in shades of red and brown. Sunlight filters through the dense canopy of green trees in the background, creating dappled light on the forest floor. The overall atmosphere is that of a mature, natural forest.

OS DRAGOMIRESTI, UP I IEDISORUL, u.a. 145, suprafata 15.9 ha,
proprietar Vlad Ioan -Salistea de Sus -Mocira 15, data 06.07.2024,
foto ing. Iuga Vasile

A photograph of a forest stream. In the foreground, a large tree trunk with white bark (likely a birch) stands prominently. The stream flows through the center, surrounded by dense green foliage and ferns. The background is filled with more trees and a thick canopy. The overall scene is lush and verdant.

OS DRAGOMIREȘTI, UP I IEDISORUL, u.a. 145, suprafața 15.9 ha, proprietar:
Vlad Ioan - Salistea de Sus - Mocira 15, data 06.07.2024, foto ing. Iuga Vasile



Nr. cerere: 1749
Ziua : 09
Luna: iulie
Anul: 2008

OFICIUL DE CADASTRU ȘI PUBLICITATE IMOBILIARĂ MARAMURES
BIROUL DE CADASTRU ȘI PUBLICITATE IMOBILIARĂ DRAGOMIREȘTI

EXTRAS DE CARTE FUNCİARĂ
pentru
INFORMARE

COD OPERATOR
930

Cartea funciară cu nr. 3558/N

Comuna DRAGOMIREȘTI

A. Partea I-a

Nr.crt.	Nr. top.	Descrierea imobilului	Suprafața în mp.	Observații
1	7265	Padure Izvor- Xx	159000	

B. Partea a II-a

Nr.crt.	Înscrieri privitoare la proprietate	Observații
2	VLAD IOAN casatorit cu Vlad Ileana – 1/1 parte ,bun comun - Cumparare Act.167/2008 a BNP Urda Maria din Dragomiresti - Incheiere 313/2008 xx	

C. Partea a III- a

Nr.crt.	Înscrieri privitoare la sarcini	Observații
	Nu sunt xx	

Certific că prezentul extras corespunde întru totul cu pozițiile în vigoare din cartea funciară originală, din prezua eliberării acestuia, pastrată de acest birou.

Prezentul extras de carte funciară poate fi utilizat, conform cererii, la uz personal și **NU este valabil la încheierea actelor autentificate de notarul public.**

S-a achitat tariful de - lei prin chitanța nr. - pentru serviciul de publicitate imobiliară cu codul nr.7.3.2

Asistent - registrator,

BRUMAR DOINA-ELENA
Asistent registrator

OFICIUL DE CADASTRU ȘI PUBLICITATE IMOBILIARĂ MARAMURES
BIROUL DE CADASTRU ȘI PUBLICITATE IMOBILIARĂ DRAGOMIREȘTI

DOSAR Nr.313 din 30ianuarie 2008

ÎNCHEIERE Nr. 313/2008

Registrator :**POP LAVINIA GEORGEANA**

Asistent-registrator :**BRUMAR DOINA-ELENA**

Asupra cererii introduse de **BNP Urda Maria din Dragomiresti Jud.Maramures** privind intabularea dreptului de proprietate în cartea funciară, în baza Contractului de vanzare cumparare autentificata sub nr.167/2008 văzând referatul asistentului - registrator, în sensul că nu există piedici la înscriere, fiind îndeplinite condițiile prevăzute la art. 48 din Legea nr. 7/1996 cu modificările și completările ulterioare, tariful achitat în sumă de 100 lei, cu chitanta nr.0022625/2008 pentru serviciul de publicitate imobiliara , având codul nr.7.3.2

DISPUNE:

Admiterea cererii cu privire la imobilul compus din teren înscris în cartea funciară nr.3558/N a (localității) unității administrativ-teritoriale Dragomiresti cu numărul cadastral 7265 de sub A+1 proprietatea lui IUGA PARASCA de sub B-1 si să se **intabuleze dreptul de proprietate cu titlul de drept cumparare** în favoarea:


VLAD IOAN casatorit cu Vlad Ileana

Prezenta se va comunica cu partile prin BNP

Cu drept de plângere în termen de 15 zile de la comunicare, care se depune la Biroul de Cadastru și Publicitate Imobiliară Dragomiresti se înscrie în cartea funciară și se soluționează de Judecătoria în circumscripția căreia se află imobilul.


Soluționată la data de 12 februarie 2008

Registrator,


POP LAVINIA GEORGEANA
Registrator



Asistent – registrator,


BRUMAR DOINA-ELENA
Asistent registrator

Nr. 5364/08.07.2024

ACT DE PUNERE ÎN VALOARE NR. 2400137802150

Unitate de Producție: I - Iedișorul

Denumire A.P.V.: 3173 IURA MARIA (UP I Iedișorul, u.a. 145)

Suprafață totală act - (ha): 15.39 Tratament: T. PRODUSE ACCIDENTALE I Natura Produsului: PRODUSE ACCIDENTALE Tehnologia de Exploatare: SORTIMENTE SI MULTIPLI DE SORTIMENTE Data inventarierii: 06.07.2024 Anul exploatării: 2024 Procedeul de inventariere: FIR CU FIR Ciocan forma CIRCULARĂ nr.: MM1104 Accesibilitate: 501-1000					Informații privind N.T.S.M.				Grupa de specii		Nr. de arbori		Volum										
					Stâncării pe - (ha): Arbori putregăioși - (buc): 1 cu un volum de - (mc): 3.57 Iescării - (buc): cu un volum de - (mc):				Rășinoase FAG Quercinee Diverse tari Diverse moi		17 15 1		43.04 79.04 3.54										
									Total:		33		125.62										
Specia	SORTARE DIMENSIONALĂ							Lemn lucru	Coajă	Lemn de foc		Volum brut											
	G1	G2	G3	M1	M2	M3	LS			Total	VF												
MOLID	27.25	4.69	0.82	0.44	0.13		0.02	33.35	2.95	6.74		43.04											
FAG	18.86	4.46		0.31	0.08	0.04		23.75	1.17	54.12	3.19	79.04											
PALTIN DE MUNTE	1.45	0.10						1.55	0.14	1.85	0.11	3.54											
TOTAL	47.56	9.25	0.82	0.75	0.21	0.04	0.02	58.65	4.26	62.71	3.30	125.62											
U.A.	Suprafață (ha)				Vârsta ani	Panta G	Seminiș utilizabil				Total volum brut												
	Par cursă	UA					%	S. tot	Compoziție			H.											
145	15.39	31.30		188	18.00					0		125.62											
U.A.	MO	FA	PAM	Volum																			
145	43.04	79.04	3.54	125.62																			
Total	43.04	79.04	3.54	125.62																			
U.A.	Specia	Diametre		Înălțimi		Vârsta	Vol. arb.	Nr. arb.	Creștere	Sortare dimensională						Coajă	Lemn foc		Volum brut				
		dt	dcg	ht	hc					G1	G2	G3	M1	M2	M3		LS	Total		VF			
145	MO	52.47	52.47	27.82	27.82	188	2.53	17		27.25	4.69	0.82	0.44	0.13		0.02	2.95	6.74		43.04			
	FA	62.80	62.80	28.27	28.27	188	5.27	15		18.86	4.46		0.31	0.08	0.04		1.17	54.12	3.19	79.04			
	PAM	62.00	62.00	28.00	28.00	188	3.54	1		1.45	0.10						0.14	1.85	0.11	3.54			
Total U.A.: 145																							
Total General U.A.																							

Șef Ocol,
HOFI PAVEL

Intocmit,



Birou Fond Forestier,



Verificat,



DESCRIERE PARCELARA

DESCRIERE PARCELARA

Romsilva R.A.

DESCRIEREA STATIUNII SI ARBORETULUI		ELM	P	M.	VIR		C	AM	EL	PROVE-	VI	DENS	V O L U M			GRES	
ARB	R	FE	STA	D	H	L	ES	AG	NIENTA	TA			MC/	MC/	MC/		
P	GE	ANI	CM	M	P	TE	AJ				LI	CONS	HA	UA	HA		
145 31.3 HA GF.1-5I,5L, SUP:M TS:3332 TP:4114 SCL:3101 Versant ondulat , EXPOZITIE N INC. 18 G ALTIUDINE: 760- 800 M. LITIERA:continua - normala TIP FLORA:Aspenula-Dentaria Natural fundamental prod. mij relativ-plurien COMP.ACTUALA : 10 FA COMP.TEL : 8 FA 1 MO 1 ER SORT:FA Gros si mijl.,cherestea VIRSIA EXPL. SEM.UUTIL: 9FA 1DR SUBSECRET: DATE COMEL. Uscare slaba Dborituri izolate Alte date complement. COL: ERZ: LUCRARI EXEC. LUCRARI PROP. TAIERI DE CONSERVARE AJUTORAREA REG NATURALE INGRIJIREA SEMINITISULUI		EA	6	IN	180	66	31	3		.6	RN	N	0.48	301	9421	1.1	
EA	3	IN	120	48	30	2	M	.6	RN	N	0.24	143	4476	1.4			
EA	1	IN	80	28	25	3	M	.5	RN	N	0.08	35	1096	0.7			
TOTAL				180				3				0.80	479	14993	3.2		

DESCRIEREA STATIUNII SI ARBORETULUI		ELM	P	M.	VIR		C	AM	EL	PROVE-	VI	DENS	V O L U M			GRES	
ARB	R	FE	STA	D	H	L	ES	AG	NIENTA	TA			MC/	MC/	MC/		
P	GE	ANI	CM	M	P	TE	AJ				LI	CONS	HA	UA	HA		
146 A 20.2 HA GF.1-5L, SUP:A TS:3332 TP:4114 SCL:3101 Versant ondulat , EXPOZITIE N INC. 22 G ALTIUDINE: 860-1260 M. LITIERA:continua - normala TIP FLORA:Aspenula-Dentaria Natural fundamental prod. mij relativ-plurien COMP.ACTUALA : 10 FA COMP.TEL : 8 FA 1 MO 1 ER SORT:FA Gros si mijl.,cherestea VIRSIA EXPL.110 ani SEM.UUTIL: 9FA 1DR SUBSECRET: DATE COMEL. Dborituri izolate Uscare slaba Alte date complement. COL: ERZ: LUCRARI EXEC. LUCRARI PROP. T.PROGRESIVE(insamintare)/0. AJUTORAREA REG NATURALE INGRIJIREA SEMINITISULUI		EA	5	IN	180	66	31	3		.6	RN	N	0.40	251	5070	0.9	
EA	4	IN	140	48	30	3	M	.6	RN	N	0.32	190	3838	0.9			
EA	1	IN	85	30	26	3	M	.6	RN	N	0.08	37	747	0.7			
TOTAL				180				3				0.80	478	9655	2.5		


Ocolul Silvic
Dragomiresti
CONFORM CU ORIGINALUL

DESCRIEREA STATIUNII SI ARBORETULUI		ELM	P	M.	VIR		C	AM	EL	PROVE-	VI	DENS	V O L U M			GRES	
ARB	R	FE	STA	D	H	L	ES	AG	NIENTA	TA			MC/	MC/	MC/		
P	GE	ANI	CM	M	P	TE	AJ				LI	CONS	HA	UA	HA		
146 B 4.0 HA GF.1-5L, SUP:A TS:3332 TP:4114 SCL:3101 Versant ondulat , EXPOZITIE N INC. 22 G ALTIUDINE: 1150-1260 M. LITIERA:lipsa TIP FLORA:Aspenula-Dentaria Natural fundamental prod. mij relativ-echien COMP.ACTUALA : 7 FA 1 MO 1 ER 1 IA COMP.TEL : 7 FA 1 MO 1 ER 1 IA SORT:FA Gros si mijl.,cherestea VIRSIA EXPL.110 ani SEM.UUTIL: SUBSECRET: DATE COMEL. Alte date complement. COL: ERZ: LUCRARI EXEC. LUCRARI PROP. DEGAJARI INTIRZIATE CURATIRI		EA	7	IN	10	2	2	3			RN	N	0.56	4	16	1.3	
MO	1	IN	10	2	2	3	M			RN	N	0.08	1	4	0.3		
ER	1	IN	10	2	2	3	M			RN	N	0.08	1	4	0.2		
IA	1	P	10	2	2	3	M			NEC	N	0.08			0.3		
TOTAL				10				3				0.80	6	24	2.1		

DESCRIEREA STATIUNII SI ARBORETULUI		ELM	P	M.	VIR		C	AM	EL	PROVE-	VI	DENS	V O L U M			GRES	
ARB	R	FE	STA	D	H	L	ES	AG	NIENTA	TA			MC/	MC/	MC/		
P	GE	ANI	CM	M	P	TE	AJ				LI	CONS	HA	UA	HA		
147 4.0 HA GF.1-5L, SUP:A TS:3332 TP:4114 SCL:3101 Versant ondulat , EXPOZITIE E INC. 25 G ALTIUDINE: 930-1150 M. LITIERA:continua - normala TIP FLORA:Aspenula-Dentaria Natural fundamental prod. mij relativ-plurien COMP.ACTUALA : 10 FA COMP.TEL : 8 FA 1 MO 1 ER SORT:FA Gros si mijl.,cherestea VIRSIA EXPL.110 ani SEM.UUTIL: 9FA 1DR SUBSECRET: DATE COMEL. Uscare slaba Dborituri izolate Alte date complement. COL: ERZ: LUCRARI EXEC. LUCRARI PROP. T.PROGRESIVE(insamintare) AJUTORAREA REG NATURALE INGRIJIREA SEMINITISULUI		EA	6	IN	180	68	31	3		.6	RN	N	0.42	263	1052	1.0	
EA	3	IN	140	46	30	3	M	.6	RN	N	0.21	125	500	0.6			
EA	1	IN	100	26	26	3	M	.5	RN	N	0.07	33	132	0.5			
TOTAL				180				3				0.70	421	1684			



OS DRAGOMIRESTI, UP I IEDISORUL, u.a. 14
suprafata 15.39 ha, proprietar Iura Maria Sig
Marmatiei, data 06.07.2024, foto ing. Iuga V



OS DRAGOMIRESTI, UP I IEDISORUL, u.a. 145, suprafata 15.39 ha,
proprietar Iura Maria -Sighetu Marmatiei, data 06.07.2024, foto ing. Iuga
Vasile

ROMANIA

COMISIA JUDEȚEANĂ PENTRU STABILIREA DREPTULUI DE PROPRIETATE ASUPRA TERENURILOR

Județul.....**MARAMURES**.....

Codul **1 0 8 0 1 7**

Nr. **20082**.....

Comisia județeană pentru stabilirea dreptului de proprietate asupra terenurilor, constituită în baza Ordinului prefectului nr. **348** / **25.10.2005**, analizând propunerile comisiei comunale/orășenești/municipale, în baza prevederilor Legii nr. 18/1991, ale Legii nr. 1/2000 și ale Legii nr. 247/2005, cu modificările ulterioare, emite următorul

TITLU DE PROPRIETATE

Persoana fizică/Persoana juridică..... **IURA MARIA**

(moștenitorii defunctului/defunctei).....

având domiciliul/sediul în comuna (satul)/orașul/municipiul..... **SIGHET STR. 1 MAI NR. 5/6**

....., județul/sectorul..... **MARAMURES**....., primește în

proprietate o suprafață totală de **15** ha **3900** mp, teren cu vegetație

forestieră, din care: **15** ha **3900** mp, din fondul forestier național

(cu destinație forestieră); **0** ha **0000** mp, din afara fondului forestier

național (cu destinație agricolă), situată pe teritoriul comunei/orașului/municipiului/sectorului **DRAGOMIREȘTI**

.....structurată și amplasată conform celor **253** / **12.10.2007** menționate în anexă și pusă în posesie conform Procesului-verbal nr.

Proprietarul va exercita asupra bunurilor de mai sus toate drepturile și obligațiile ce decurg din Constituția României și din legislația cu specific silvic în vigoare.

HCJ 728/23.07.2007

PREFECT



PREFECT

INSPECTORATUL SI SUBTERITORIAL INSPECTORIEF

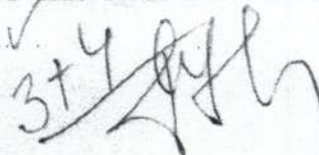


OFICIUL DE CADASTRU SI PUBLICITATE IMOBILIARA GENERAL



Data..... **07 noiembrie 2007**

Valabil înscris de cenză

3+4


1868
 2018
 15

MINISTERUL APELOR ȘI PĂDURILOR
 Comisia tehnică de avizare pentru silvicultură

AVIZ CTAS nr. 955 din 14.12.2017
pentru amenajamentul silvic al fondului forestier proprietate privată
aparținând persoanelor fizice asociate în Convenția Iedișorul,
Unitatea de Producție I Iedișorul, județul Maramureș

1. Au participat la sedința de avizare:

Președinte de ședință: Dănuț Iacob

Membri CTAS: Ciprian Bădescu, Florin Achim, Marian Tudoran, Eduard Voican, Banu Constantin, Gabriel Duduman, Gheorghe Gheorghiu, Macău Cristian, Cristea Marius

2. Din analiza făcută în cadrul ședinței de avizare a rezultat:

- amenajamentul silvic al fondului forestier, proprietate privată aparținând persoanelor fizice asociate în Convenția Iedișorul, Unitatea de Producție I Iedișorul, județul Maramureș, s-a elaborat de S.C. Scalini Proiect SRL Brașov, șef proiect ing. Mihai Maftoi, expert CTAP ing. Ilie Andrei.

- amenajamentul silvic al fondului forestier, proprietate privată aparținând persoanelor fizice asociate în Convenția Iedișorul, Unitatea de Producție I Iedișorul, județul Maramureș, a fost avizat cu procesul verbal CTAP nr. 11 din 20.04.2017, recepționat de beneficiar și verificat de Garda Forestieră Cluj.

- perioada de aplicare a amenajamentului silvic al fondului forestier, proprietate privată aparținând persoanelor fizice asociate în Convenția Iedișorul, Unitatea de Producție I Iedișorul, județul Maramureș este 01.01.2017 - 31.12.2026.

3. Cu ocazia examinării amenajamentului, Comisia a constatat următoarele:

Documentele privind proprietatea: Titlurile de proprietate și Procesele verbale de punere în posesie cuprinse în anexa la amenajamentul silvic.

Suprafața inclusă în amenajament este de 317,9 ha, a făcut parte din O.S. Dragomirești (U.P. II Baicu) și are ca folosințe: păduri și terenuri destinate împăduririi sau reîmpăduririi - 315,0 ha și terenuri afectate gospodăririi silvice - 2,9 ha.

- Suprafața încadrată în grupa I funcțională este de 315,0 ha.

- Structura fondului forestier (date medii):

compoziție: 61FA 38MO 1DR; vârsta medie: 92 ani; volumul la ha: 375 m³; consistența medie: 0,80; clasa de producție medie: II.6; indicele de creștere curentă: 7,2 m³/an/ha; fond lemnos total: 118177 m³.

Procesul de producție s-a organizat în următoarele subunități de gospodărire:

S.U.P. A - Codru regulat - sortimente obișnuite:275,8 ha;
 S.U.P. M - Păduri supuse regimului de conservare deosebită:39,2 ha.

Bazele de amenajare:

- regim: codru;
- compoziția țel: corespunzătoare tipului natural fundamental de pădure pentru arboretele exploatabile și compoziția țel la exploatabilitate pentru celelalte arborete;
- tratamente: tăieri progresive;
- exploatabilitatea: de protecție pentru arboretele încadrate în grupa I funcțională;
- ciclul: S.U.P. A - 110 ani.

Posibilitatea:

- Posibilitatea de produse principale: 1174 m³/an;
- Volum de recoltat din produse secundare: 625 m³/an, din care rărituri 613 m³/an;
- Volum maxim posibil de extras prin lucrări de conservare: 274 m³/an.

Lucrări prevăzute în deceniul în curs:

- asigurarea regenerării naturale: 20,48 ha;
- îngrijirea culturilor tinere: 23,94 ha;
- degajări: 30,8 ha;
- curățiri: 36,7 ha, 123 m³;
- rărituri: 132,6 ha, 6128 m³;
- tăieri de regenerare: 74,4 ha, 11740 m³, din care:
 - tăieri progresive: 74,4 ha, 11740 m³.
- tăieri de igienă: 2,1 ha, 18 m³;
- lucrări de conservare: 37,8 ha, 2742 m³;
- împăduriri: 12,28 ha.

4. Concluzii rezultate:

Se propune avizarea favorabilă a amenajamentului silvic al fondului forestier, proprietate privată aparținând persoanelor fizice asociate în Convenția Iedișorul, Unitatea de Producție I Iedișorul, județul Maramureș. Beneficiarii au obligația de a parcurge procedura legală de avizare de mediu, conform H.G. 1076/2004 privind stabilirea procedurii de realizare a evaluării de mediu pentru planuri și programe.

5. Comisia:**AVIZEAZĂ FAVORABIL**

Amenajamentul silvic al fondului forestier proprietate privată
aparținând persoanelor fizice asociate în Convenția Iedișorul,
Unitatea de Producție I Iedișorul, județul Maramureș

6. Difuzarea prezentului aviz către toți factorii interesați se va face prin grija secretariatului CTAS din minister.

Președinte CTAS,
Secretar de Stat

Istrate ȘTEȚCO

