



Contează pentru viitor!

REGIA NAȚIONALĂ A PĂDURILOR – ROMSILVA DIRECȚIA
SILVICĂ MARAMUREȘ

OCOLUL SILVIC DRAGOMIREȘTI

ROMÂNIA, 437140 DRAGOMIREȘTI, Str. 1 DECEMBRIE 1918, nr.134

Telefon: 40-262-337080; Fax: 40-262-337,030

e-mail: osdragomiresti@marasilva.ro

Nr. 53231 / 08.07.2024

Catre:

GARDA FORESTIERA CLUJ

Avand in vedere prevederile art. 5 alin (1) lit. a) din Procedura de aprobare, modificare și casare a actelor de punere în valoare pentru masa lemnoasă provenită din fondul forestier național și din vegetația forestieră situată pe terenuri din afara fondului forestier național aprobată prin OM 767/2018, precum și precizările din adresa dvoastră nr. 21048/30.10.2018, va transmitem pentru verificare și avizare urmatorul act de punere în valoare:

APV 2400137802120, denumirea **3170 VLAD IOAN**, O.S. Dragomirești, UP II Baicu, u.a. 144B, suprafața **1.00 ha**, volum 102.20 mc, **proprietar VLAD IOAN, VLAD ILEANA - SALISTEA DE SUS, str. Mocira, nr. 15**, natura produselor **accidentale**, suprafața ce necesită a fi împadurită **-nu este cazul**, factorii ce au afectat arboretul -doborâturi și rupturi provocate de vânturile extreme din 10.06.2024, contract de servicii silvice nr. 6156/22.09.2021 (valabil până la data 01.09.2031), numărul și data documentului care atestă proprietatea: TP 44263/42/19.11.1998, contract de donație autentificat nr 422/03.03.2021.

APV 2400137802130, denumirea **3171 CHIS IOAN**, O.S. Dragomirești, UP II BAICU, u.a. 445B, suprafața **8,00 ha**, volum **152.51 mc**, **proprietar CHIS IOAN, loc. Dragomirești, nr. 714/809**, natura produselor **accidentale**, suprafața ce necesită a fi împadurită **-nu este cazul**, factorii ce au afectat arboretul - rupturi de vânt urmare a fenomenelor meteo din cursul anului curent, uscarea și ipide contract de servicii silvice nr. 346/08.01.2018, valabil până la 07.01.2028, numărul și data documentului care atestă proprietatea: PVP 301/07.06.2008.

Conform procedurilor transmise prin adresa G.F.Cluj nr. 21048/30.10.2018, facem următoarele precizări:

- nu face obiectul depășirii posibilității anuale;
- nu face obiectul modificării prevederilor amenajamentului silvic;
- nu este în afara arealului;
- arboretul este inclus în situl NATURA 2000 ROSCI 0264 Valea Izei și

Dealul Solovan,

Anexam prezentei următoarele documente, în copie certificată:

- APV-ul în stadiul VERIFICAT;
- descrierea parcelară din amenajamentul expirat în 2007, și respectiv 2009.
- fotografiile relevante.
- documentele de proprietate

Cu respect,

SEF OCOL
Dr.ing. **HORĂ PAVEL**



RESP. FOND FORESTIER
ing. **IUGA VASILE**

Nr. 5313/08.07.2024

ACT DE PUNERE ÎN VALOARE NR. 2400137802120

Unitate de Producție: ■ - BAICU
 Denumire A.P.V.: 3170 VLAD IOAN (UP ■ Baicu, u.a. 144B)

Specie		SORTARE DIMENSIONALĂ								Lemn lucru	Coajă	Lemn de foc		Volum brut
		G1	G2	G3	M1	M2	M3	L5	Total			VF		
FAG		11.76	4.28		0.31	0.12	0.04			16.51	0.82	12.33	1.36	29.66
MOLID		38.84	12.74	2.52	1.46	0.34		0.05		55.95	4.96	11.63		72.54
TOTAL		50.60	17.02	2.52	1.77	0.46	0.04	0.05		72.46	5.78	23.96	1.36	102.20

U.A.	Suprafață (ha)		Vârsta ani	Panta G	Semințis utilizabil				Total volum brut	
	Parcursă	UA			%	S. tot	Compoziție			H.
144B	1.00		158	23.00			0			102.20

U.A.	FA	MO	Volum
144B	29.66	72.54	102.20
Total	29.66	72.54	102.20

U.A.	Specie	Diametre		Înălțimi		Vârsta	Vol. arb.	Nr. arb.	Crest. arb.	Sortare dimensională							Coajă	Lemn foc		Volum brut
		d _t	d _{cg}	hc	hc					G1	G2	G3	M1	M2	M3	L5		Total	VF	
144B	FA	53.56	53.56	26.44	26.44	158	3.30	9		11.76	4.28		0.31	0.12	0.04		0.82	12.33	1.36	29.66
	MO	48.33	48.33	26.47	26.47	158	2.02	36		38.84	12.74	2.52	1.46	0.34		0.05	4.96	11.63		72.54
Total U.A.: 144B								45		50.60	17.02	2.52	1.77	0.46	0.04	0.05	5.78	23.96	1.36	102.20
Total General U.A.								45		50.60	17.02	2.52	1.77	0.46	0.04	0.05	5.78	23.96	1.36	102.20

Sef Ocol, HCB (AVEL) [Signature]
 Infocmit. [Signature]

Birou Fond Forestier, [Signature]

Verificat, [Signature]

Fonsilva R.A.

DESCRIEREA STATIONII SI ARBORITULUI		ELM	P	M.	VIR		C	AM	EL	PROVE-	VI	DENS	V O L U M	CRS		
		ARB	R	RE	STA	D	H	L	ES	AG	NIENTA	TA				
		P	GE	ANI	CM	M	P	TE	AJ		LI	CONS	MC/HA	MC/UA	MC/HA	
144 B 15.3 HA GF.1-5I, SUP:M TS:3332 TP:1321 SOL:3302 Versant mijlociu fraxinat, EXPOSITIE S. INC. 23 G ALTITUDINE: 760-930 M. LITIERA:continua - normala TIP FLORA:Rubus hirtus Natural fundamental prod. mij relativ-plurien COMP.ACTUALA : 8 FA 1 MO 1 BR COMP.TEL : 8 FA 1 MO 1 BR SORT: VIRSTA EXPL. SEM.UUTIL: SUBARBORIT: DATE COMPL. Alte date complement. Alunecare mijlocie Doborituri izolate PCL: ERS: LUCRARI EXEC. 1986-T.produse accidentale 1989-T.produse accidentale LUCRARI PROP. T.IGIENA		FA	5	IN	160	32	30	3		.6	RN	N	0.35	208	3182	1.0
		FA	3	IN	100	38	29	3	M	.6	RN	N	0.21	118	1805	1.4
		MO	1	IN	100	32	27	3	M	.5	RN	N	0.07	66	704	0.5
		BR	1	IN	101	32	28	3	M	.5	RN	N	0.07	50	765	0.6
TOTAL					130				3				0.70	422	6456	3.7

DESCRIEREA STATIONII SI ARBORITULUI		ELM	P	M.	VIR		C	AM	EL	PROVE-	VI	DENS	V O L U M	CRS		
		ARB	R	RE	STA	D	H	L	ES	AG	NIENTA	TA				
		P	GE	ANI	CM	M	P	TE	AJ		LI	CONS	MC/HA	MC/UA	MC/HA	
145 A 1.4 HA GF.1-5I, SUP:M TS:3333 TP:1311 SOL:3302 Versant inferior fraxinat, EXPOSITIE N INC. 15 G ALTITUDINE: 760-800 M. LITIERA:continua - subtira TIP FLORA:Rubus hirtus Artificial de prod. sup. relativ-echien COMP.ACTUALA : 7 MO 3 FA COMP.TEL : 7 MO 3 FA SORT: VIRSTA EXPL. SEM.UUTIL: SUBARBORIT: DATE COMPL. Alte date complement. Dob. destul de frecv. Vetznare expl moderata Alunecare slaba PCL: ERS: LUCRARI EXEC. 1987-T.produse accidentale 1989-T.produse accidentale LUCRARI PROP. T.IGIENA		MO	7	P	55	38	28	3		.5	NBC	N	0.43	291	407	6.0
		FA	3	IN	60	32	23	3	M	.6	RN	N	0.18	60	57	1.0
TOTAL					55				2				0.60	350	304	7.0

DESCRIEREA STATIONII SI ARBORITULUI		ELM	P	M.	VIR		C	AM	EL	PROVE-	VI	DENS	V O L U M	CRS		
		ARB	R	RE	STA	D	H	L	ES	AG	NIENTA	TA				
		P	GE	ANI	CM	M	P	TE	AJ		LI	CONS	MC/HA	MC/UA	MC/HA	
145 B 40.9 HA GF.1-5I, SUP:M TS:3332 TP:4114 SOL:3101 Versant ondulet, EXPOSITIE N INC. 18 G ALTITUDINE: 790-1020 M. LITIERA:continua - normala TIP FLORA:Asperula-Dentaria Natural fundamental prod. mij relativ-plurien COMP.ACTUALA : 9 FA 1 MO COMP.TEL : 9 FA 1 MO SORT: VIRSTA EXPL. SEM.UUTIL: SUBARBORIT: DATE COMPL. Alte date complement. Doborituri izolate PCL: ERS: LUCRARI EXEC. 1986-T.produse accidentale 1989-T.produse accidentale LUCRARI PROP. T.IGIENA		FA	5	IN	160	60	28	3		.6	RN	N	0.40	212	8611	1.0
		FA	4	IN	100	34	27	3	M	.6	RN	N	0.32	160	6544	1.0
		MO	1	IN	140	46	30	3	M	.5	RN	N	0.08	63	2495	1.0
TOTAL					135				3				0.80	433	17711	3.0


DESCRIEREA STATIONII SI ARBORITULUI		ELM	P	M.	VIR		C	AM	EL	PROVE-	VI	DENS	V O L U M	CRS		
		ARB	R	RE	STA	D	H	L	ES	AG	NIENTA	TA				
		P	GE	ANI	CM	M	P	TE	AJ		LI	CONS	MC/HA	MC/UA	MC/HA	
146 48.9 HA GF.1-4J, SUP:V TS:4420 TP:4114 SOL:3101 Versant ondulet, EXPOSITIE N INC. 25 G ALTITUDINE: 860-1260 M. LITIERA:continua - normala TIP FLORA:Asperula-Dentaria Natural fundamental prod. mij relativ-plurien COMP.ACTUALA : 10 FA COMP.TEL : 4 FA 3 MO 3 BR SORT:FA Gros si mijl.,cherestea VIRSTA EXPL.120 ani SEM.UUTIL:10FA SUBARBORIT: DATE COMPL. Alte date complement. Dob. destul de frecv. Alunecare slaba PCL: ERS: LUCRARI EXEC. 1986-T.produse accidentale 1987-T.produse accidentale LUCRARI PROP. T.IGIENA(T.progressive dscII)		FA	5	IN	160	54	30	3		.6	RN	N	0.35	208	1871	1.0
		FA	3	IN	120	40	25	3	M	.6	RN	N	0.21	111	540	1.0
		FA	2	IN	65	28	27	2	M	.6	RN	N	0.14	70	342	1.0
TOTAL					130				3				0.70	389	2753	3.0

OS DRAGOMIREȘTI, UP II BAICU, u.a. 144B, suprafața 1.00 ha, proprietar VLAD IOAN -
Salistea de Sus, str. Mocira, nr. 15, data foto 06.07.2024, foto ing. Iuga Vasile





OS DRAGOMIREȘTI, UP II BAICUJ, u.a. 144B, suprafața 1.00 ha, proprietar VLAD IOAN - Salistea de Sus, str. Mocira, nr. 15, data foto 06.07.2024, foto ing. Iuga Vasile



OS DRAGOMIRESTI, UP II BAICU, u.a. 144B, suprafata 1.00 ha, proprietar VLAD IOAN -Salistea de Sus, str. Mocira, nr. 15, data foto 06.07.2024, foto ing. Iuga Vasile

S-a solicitat redactarea și autentificarea prezentului înscris:



CONTRACT DE DONAȚIE

CAPITOLUL 1

PĂRȚILE CONTRACTANTE:

1.1. **DRAGOMIR ILEANA**, cetățean român, având cod numeric personal **2460323244231**, născută la data de 23(douăzecișitrei) martie 1946(unamienouăsutepatruzecișisase) în Dragomirești, județul Maramureș, fiica lui Dragomir Gavrița și Dragomir Maria, cu domiciliul în oraș Dragomirești, str. Baicu nr.32, județul Maramureș, identificată cu cartea de identitate seria MM nr.386433 emisă de SPCLEP Dragomirești la data de 20.07.2007, cu valabilitate până la data de 23.03.2057, în calitate de donatoare, personal, în nume propriu, necăsătorită și-----

1.2. **VLAD IOAN**, cetățean român, având cod numeric personal **1681224244220**, născut la data 24(douăzecișipatru) decembrie 1968 (unamienouășuteșazecișiopt) în sat Săliștea de Sus, Județ Maramureș, domiciliat în oraș Săliștea de Sus, str. Mociră nr.15, Județ Maramureș, identificat cu cartea de identitate seria MM nr.873509 emisă de către SPCLEP Săliștea de Sus la data de 06.01.2017, cu valabilitate până la data de 24.12.2027, în calitate de donatar, personal, în nume propriu, căsătorit cu **VLAD ILEANA**, cetățean român, având cod numeric personal **2731021244214**,-----

părți contractante, denumite în continuarea Contractului **DONATOR**, respectiv **DONATARĂ**, încheiem prezentul contract de donație cu următoarele clauze negociate de către noi cu bună credință.-----

CAPITOLUL 2

OBIECTUL CONTRACTULUI:

2.1. Subsemnata **DRAGOMIR ILEANA**, personal, donez cu deplin drept de proprietate cu scutire de raport, fără sarcini lui **VLAD IOAN**, personal, căsătorit cu **VLAD ILEANA**, cetățean român, având cod numeric personal **2731021244214**, întregul drept de proprietate asupra bunului imobil situat în **extravilanul** localității Dragomirești, județul Maramureș, **ZONA CALIMAN**, înscris în Cartea Funciară nr. **51268** Dragomirești – format din **terenul** de sub A1 cu suprafața de **10.000 mp**, cu nr. cadastral **51268**, având categoria de folosință "pădure", cu Observații/Referințe: "Teren neîmprejmuit; Imobil înregistrat în planul cadastral fără localizare certă datorită lipsei planului parcellar".-----

2.2. Eu, donatoarea, declar în mod expres că potrivit voinței mele dreptul de proprietate asupra imobilului descris pe care îl transmit potrivit prezentului contract, va fi deținut de donatar, ca bun comun în devălmășie cu soția sa **VLAD ILEANA**, cetățean român, având cod numeric personal **2731021244214**.-----

2.3. Prezenta donație se face fără sarcini.-----

2.4. În vederea stabilirii tarifului de publicitate imobiliară și a onorariului notarului public, imobilul descris fost evaluat la valoarea totală de **11.500 lei (unsprezecemiicincisutelei)**.-----

CAPITOLUL 3.

OBIGAȚII ȘI DECLARAȚII ALE PĂRȚILOR CONTRACTANTE:

3.1. Subsemnata donatoare, personal, **DRAGOMIR ILEANA**, cunoscând prevederile și consecințele legale ale art. 326 Cod Penal – privind infracțiunea de fals în declarații, declar următoarele:-----

- Sunt necăsătorită, respectiv văduvă și necăsătorită.-----
- Subsemnata sunt proprietarul unic și actual de fapt și de drept al imobilului ce face obiectul prezentului Contract, pe care l-am dobândit ca bun propriu, în cota actuală 1/1, prin reconstituire, așa cum rezultă din Titlul de Proprietate nr.44263/42/19.11.1998 eliberat de Comisia Județeană pentru Stabilirea dreptului de Proprietate asupra Terenurilor, județul Maramureș.-----
- Documentele predate Donatarului sunt originale sau copii după originale, nu au fost modificate prin acte ulterioare și reflectă întocmai și complet realitate la momentul predării lor, iar de la data predării nu au intervenit situații de fapt sau de drept care să influențeze decizia Donatarului de a încheia prezentul Contract de donație.-----
- Eu, donatoarea, declar că, potrivit art. 12 alin. 2 Cod Civil nu sunt în stare de insolvabilitate, în înțelesul art. 1417 alin. 2 Cod Civil iar notarul public mi-a făcut cunoscute prevederile Legii nr.151/2015 privind insolvența persoanelor fizice și îmi asum toate consecințele.-----

➤ Eu, donatoarea, declar că am cunoștință de dispozițiile art. 1086 și următoarele Cod Civil cu privire la rezerva succesorală precum și dispozițiile art. 1091 și următoarele Cod Civil cu privire la reducțiunea liberalităților excesive.

➤ Am fost informată de către notarul public de prev. art.30 din Legea nr. 17/2000 privind asistenta sociala a persoanelor varstnice, republicata în 2007, cu privire la posibilitatea de a fi asistată, însă **declar în mod expres că nu doresc acest lucru.**

3.2. În ce privește imobilul ce constituie obiectul prezentului Contract declar următoarele:

➤ Nu l-am înstrăinat către alte persoane fizice sau juridice prin intermediul vreunui antecontract sau promisiune de vânzare-cumpărare;

➤ Nu face obiectul vreunui contract de închiriere, arendă, de comodat sau a oricărui alt act de cesiune a folosinței;

➤ Nu am făcut niciun alt act de dispoziție sau grevare cu privire la acest imobil situația juridică fiind cea rezultată din extrasul de carte funciară pentru autentificare eliberat de către Biroul de Cadastru și Publicitate Imobiliară Dragomirești în baza cererii cu nr.1391/01.03.2021.

➤ Este liber de orice sarcini, procese sau litigii actuale sau eventuale;

➤ Nu există nicio procedură de executare silită sau vreo altă procedură judiciară sau administrativă declanșată împreună cu proprietatea, posesia sau folosința imobilului, fiind în posesia și folosința proprietatea mea în mod legal și continuu de la data dobândirii;

➤ Nu este afectat de niciun fel de pretenții actuale sau iminente ale terților;

➤ Nu a fost adus ca aport în natură la capitalul vreunei societăți comerciale sau vreunei alte persoane juridice;

➤ Nu a fost scos din circuitul civil;

➤ Nu este clasat ca monument istoric, ansamblu sau sit arheologic;

➤ Nu am cunoștință ca imobilul menționat să facă obiectul vreunor cereri de retrocedare, formulate în baza legilor române privind revendicarea, în baza Legii 10/2001 privind regimul juridic al unor imobile preluate în mod abuziv în perioada 6 martie 1945-22 decembrie 1989 Legii 247/2005 privind reforma în domeniile proprietății și justiției, precum și unele măsuri adiacente, sau a oricăror legi speciale privind restituirea, astfel cum acestea au fost modificate/republicate prin intermediul legiferărilor ulterioare;

➤ Nu există nicio procedură de executare silită sau vreo altă procedură judiciară sau administrativă declanșată în legătură cu proprietatea, posesia sau folosința imobilului, fiind în posesia și în folosința mea în mod legal și continuu de la data dobândirii, nu este sechestrat și este cu taxele și impozitele achitate la zi, așa cum rezultă din Certificatul de atestare fiscală pentru persoane fizice privind impozitele și taxele locale și alte venituri datorate bugetului local, cu numărul 796 din data de 18.02.2021 eliberat de către Primăria Dragomirești, județul Maramureș, Compartimentul Taxe și Impozite Locale;

➤ Mă oblig să transmit Donatarului dreptul de proprietate asupra imobilului ce face obiectul prezentului Contract, în conformitate cu prevederile art.1011 și următoarele din Codul Civil, transmisiune care operează concomitent cu semnarea prezentului Contract și să predau imobilul conform celor stipulate;

➤ Îl garantez pe Donatar pentru orice evicțiune totală sau parțială conform art. 1018 Cod Civil;

➤ Îl garantez pe Donatar pentru viciile ascunse ale bunului conform art. 1019 Cod Civil.

3.3. Noi, părțile declarăm că ni s-a adus la cunoștință dispozițiile legale cu privire la posibilitatea invocării reducțiunii prezentei donații, după decesul donatoarei, de către moștenitorii legali rezervatari, în situația în care încalcă rezerva succesorală a acestora precum și consecințele juridice ale acestei instituții. Eu, donatoarea, declar că am ca descendenți privilegiați pe Dragomir Gavrița și Dragomir Ioan (fii) iar părinții mei sunt decedați.

3.4. Subsemnatul Donatar VLAD IOAN, personal, cunoscând prevederile și consecințele legale ale art. 326 Cod Penal – privind infracțiunea de fals în declarații, declar următoarele:

➤ **Declar că accept cu recunoștință și mulțumire donația făcută mie de către numita donatoare, în condițiile prevăzute în prezentul contract cu al cărui conținut mă declar întrutotul de acord.**

➤ Am cunoștință de situația de fapt și de drept a imobilului pe care l-am văzut și cu a căror donare mă declar întrutotul de acord și declar că am cunoștință de amplasamentul terenului, precum și de

limitările și permisiunile urbanistice aplicabile acestuia, inclusiv de reglementările referitoare la terenurile extravilane.-----

- Am preluat de la Donatoare toate documentele necesare și utile pentru garantarea dreptului de proprietate asupra imobilului identificat mai sus.-----
- Eu, donatarul, declar că mi s-au adus la cunoștință dispozițiile legale prevăzute de art. 1023 C.Civ. privitoare la cazurile în care donația se revocă pentru ingraturitate, cunosc și înțeleg consecințele acestei instituții.-----
- Subsemnatul **VLAD IOAN**, personal, declar că sunt căsătorit cu **VLAD ILEANA**, cetățean român, având cod numeric personal **2731021244214** sub regimul matrimonial al comunității legale, nu am procedat vreodată la lichidarea regimului matrimonial cu sau fără partajul bunurilor comune, nu am încheiat vreo convenție prin care să modificăm regimul matrimonial și nu am înaintat o cerere de divorț.-----

CAPITOLUL 4.

CLAUZE DE ÎNTABULARE SI PREDAREA POSESIEI

Subsemnata Donatoare, consimt, iar subsemnatul Donatar, solicit: întabularea dreptului de proprietate asupra bunului imobil situat în **extravilanul** localității Dragomirești, județul Maramureș, comuna CALIMAN, înscris în Cartea Funciară nr.51268 Dragomirești – format din **terenul** de sub A1 cu suprafața de **10.000 mp**, cu nr. cadastral **51268**, având categoria de folosință "pădure", cu Observații/Referințe: "Teren neîmprejmuit; Imobil înregistrat în planul cadastral fără localizare certă datorită lipsei planului parcelar", pe numele și în favoarea Donatarului **VLAD IOAN**, personal, căsătorit cu **VLAD ILEANA**, cetățean român, având cod numeric personal **2731021244214**, cu titlul de donație, ca bun comun în devălmășie.-----

4.2. Transmiterea posesiei de fapt asupra imobilului ce face obiectul prezentului contract de la Donatoare la Donatar s-a realizat azi, data semnării prezentului Contract, cu taxele și impozitele achitate la zi, iar transmiterea proprietății cu toate atributele sale asupra imobilului care face obiectul prezentului contract, de la Donatoare la Donatar, se realizează azi, prin semnarea prezentului Contract de donație.-----

4.3. Subsemnatul Donatar declar că am verificat imobilele ce fac obiectul prezentului Contract și până la acest moment nu am constatat existența vreunor vicii aparente și mă oblig ca în situația în care voi constata ulterior existența unor vicii ascunse să le aduc la cunoștința Donatoarei într-un termen rezonabil, sub sancțiunea de a fi decăzut din dreptul de a cere rezoluțiunea prezentului Contract pentru acest motiv.--

CAPITOLUL 5.

CLAUZE FINALE:

5.1. Subsemnatele părți contractante, în nume propriu, cunoscând prevederile și consecințele legale ale art.326 cod penal privind infracțiunea de false declarații, declarăm următoarele:-----

- Notarul public ne-a pus în vedere prevederile Legii numărul 677/2001, privind protecția persoanelor cu privire la prelucrarea datelor cu caracter personal și libera circulație a acestor date și faptul că este operator de date cu caracter personal – în sensul că datele personale pe care le-am pus la dispoziția notarului public instrumentator nu sunt utilizate decât pentru întocmirea prezentului act.-----
- Declarăm faptul că, în conformitate cu prevederile Regulamentului UE 2016/679 al Parlamentului European și al Consiliului din 27 aprilie 2017 privind protecția persoanelor fizice în ceea ce privește prelucrarea datelor cu caracter personal și privind libera circulație a acestor date și de abrogare a Directivei 95/46/CE (Regulamentul general privind protecția datelor-RGPD) și ale Legii notarilor publici și activității notariale nr.36/1995 republicată, am luat cunoștință de faptul că notarul public, în calitate de operator de date cu caracter personal, în temeiul prevederilor Legii nr.677/2001, are obligația de a administra, prelucra și porta în condiții de siguranță, inclusiv prin accesarea registrelor notariale și a celorlalte registre publice prevăzute de lege și numai pentru scopurile prevăzute de legislația în vigoare, datele personale pe care le furnizăm sau pe care le furnizează, după caz, o altă persoană, pentru utilizarea acestora în scopul îndeplinirii procedurii notariale pentru care sunt necesare și am luat cunoștință de faptul că scopul colectării datelor îl constituie instrumentarea actului/procedurii notariale, iar aceste informații vor fi introduse de notarul public în baza sa de date sub orice formă materială(pe suport hârtie) și electronic.-----

- Împreună cu notarul public am verificat fiecare dintre noi, personal, identitatea co-contractantului meu, acesta fiind identic cu cel din actele de identitate menționate în încheierea de autentificare.---
- Ni s-a pus în vedere de către notarul public faptul că, în conformitate cu prevederile art. 35 din Legea 7/1996, modificată și completată BIN comunică prezentul contract la BCPI Dragomirești în vederea înscrierii în Cartea Funciară a dreptului de proprietate.-----
- Mi s-a pus în vedere de către notarul public obligația subsemnatului Donatar de a depune la Primăria Dragomirești, județul Maramureș în termen de 30 de zile de la data autentificării prezentului contract, un exemplar al acestuia în vederea înscrierii în rolul fiscal.-----
- Am hotărât de comun acord ca onorariul notarial pentru redactarea și autentificarea prezentului contract, respectiv taxele pentru întabularea în Cartea Funciară a dreptului de proprietate pe numele și în favoarea Donatarului, să fie achitate de către Donatar.-----

5.2. Declarăm că înainte de semnarea prezentului în scris, am citit, personal cuprinsul acestuia și actele care au stat la baza autentificării sale în întregime, i-am înțeles conținutul și consecințele juridice, constatând ca el corespunde voinței și condițiilor stabilite de noi, drept pentru care ne exprimăm consimțământul cu privire la conținutul actului și îl semnăm în fața notarului public, precum și înscrisurile care au stat la baza întocmirii actului.-----



CAPITOLUL 6.

ACTE CARE AU STAT LA BAZA AUTENTIFICĂRII:

6.1. La baza autentificării prezentului Contract au stat următoarele acte pe care noi, părțile contractante, declarăm că le-am văzut, le-am citit și le-am semnat în consecință personal, reținute la dosar în original, copie simplă sau legalizată, *documente de care răspundem și garantăm că sunt autentice și emise de organele competente:*-----

- Certificatul de atestare fiscală pentru persoane fizice privind impozitele și taxele locale și alte venituri datorate bugetului local, cu numărul 796 din data de 18.02.2021 eliberat de către Primăria Dragomirești, județul Maramureș, Compartimentul Taxe și Impozite Locale;-----
- Extrasul de carte funciară pentru autentificare eliberat de către Biroul de Cadastru și Publicitate Imobiliară Dragomirești în baza cererii cu nr.1391/01.03.2021;-----
- Titlul de Proprietate nr.44263/42/19.11.1998 eliberat de Comisia Județeană pentru Stabilirea dreptului de Proprietate asupra Terenurilor, județul Maramureș;-----
- Cartea de identitate și certificatul de naștere ale Donatoarei;-----
- Cartea de identitate și certificatul de căsătorie ale Donatarului;-----
- Extras din Registrul Național Notarial al Regimurilor Matrimoniale;-----
- Extras din Buletinul insolvenței persoanelor fizice.-----

Pentru prezenta donație nu se datorează impozitul pe venit din transferul proprietăților imobiliare, potrivit dispozițiilor art. 111 alin. 2 lit. b din Legea nr. 227/2015 – Codul Fiscal, cu toate modificările ulterioare.-----

Prezenta donație se înregistrează pe cheltuiala donatoarei în Registrul național notarial de evidență a liberalităților (RNNEI).-----

Redactat, autentificat și arhivat de către notar public Butnaru Constantin-Neculai, azi, data autentificării, într-un singur exemplar original, care a fost reținut în arhiva biroului notarial, *eliberându-se 4 (patru) duplicate care au aceeași forță probantă ca înscrisul original* – din care 1 (un) duplicat s-a transmis la BCPI Dragomirești, 2 (două) exemplare au fost eliberate părții, iar 1 (unu) exemplar a rămas în arhiva biroului notarial.-----

DONATOARE: s.s. DRAGOMIR ILEANA

DONATAR: s.s. VLAD IOAN

ROMÂNIA

Uniunea Națională a Notarilor Publici

Biroul Individual Notarial Butnaru Constantin-Neculai

Licența de funcționare nr.163/3833/24.07.2017

Dragomirești, județul Maramureș

Str. Nucilor nr.34, RO 37926419

e-mail: bnpbutnaru@yahoo.com

Tel./fax: 0362-424411/0755-611522

ÎNCHEIERE DE AUTENTIFICARE NR.422

Anul 2021(douămiidouăzecișiuu) luna MARTIE ziua 03(trei)

Ora 10.15

În fața mea, Butnaru Constantin-Neculai, notar public, la sediul biroului notarial, s-au prezentat, personal, în nume propriu:

DRAGOMIR ILEANA, cetățean român, având cod numeric personal **2460323244231**, născută la data de 23(douăzecișitrei) martie 1946(unamienouăsutepatruzecișise) în Dragomirești, județul Maramureș, fiica lui Dragomir Gavrița și Dragomir Maria, cu domiciliul în oraș Dragomirești, str. Baicu nr.32, județul Maramureș, identificată cu cartea de identitate seria MM nr.386433 emisă de SPCLEP Dragomirești la data de 20.07.2007, cu valabilitate până la data de 23.03.2057 și

VLAD IOAN, cetățean român, având cod numeric personal **1681224244220**, născut la data 24(douăzecișipatru) decembrie 1968 (unamienouășuteșazecișiopt) în sat Săliștea de Sus, Județ Maramureș, domiciliat în oraș Săliștea de Sus, str. Mociră nr.15, Județ Maramureș, identificat cu cartea de identitate seria MM nr.873509 emisă de către SPCLEP Săliștea de Sus la data de 06.01.2017, cu valabilitate până la data de 24.12.2027, care, după ce au citit actul, au declarat că i-au înțeles conținutul, că cele cuprinse în act reprezintă voința lor, au consimțit la autentificarea prezentului înscris și au semnat unicul exemplar, precum și cele - anexe.

**În temeiul art.12, lit.b din Legea nr.36/1995 republicată,
cu modificările și completările ulterioare,
SE DECLARĂ AUTENTIC PREZENTUL ÎNSCRIS.**

Scutit de impozit, potrivit dispozițiilor art. 111 alin. 2 lit. b din Legea nr. 227/2015 – Codul Fiscal.
S-a perceput tarif ANCPI în sumă totală de 60 lei, achitat cu chitanța nr.276846/03.03.2021, pentru operațiunea cu codul 2.3.2.
S-a încasat onorariul în sumă de 1.200 lei+TVA de 228 lei, achitat cu chitanța nr.603/03.03.2021.
S-a perceput tariful de 5,95 lei reprezentând serviciul de înregistrare a donației în RNNEL.
S-a perceput tariful de 17,85 lei reprezentând serviciul de verificare în Registrul Național Notarial al Regimurilor Matrimoniale.

**Notar public,
Butnaru Constantin-Neculai
S.S/L.S.**

Prezentul duplicat s-a întocmit în 4 (patru) exemplare, de Butnaru Constantin-Neculai, notar public, astăzi, data autentificării actului și are aceeași forță probantă ca originalul.

**Notar public,
Butnaru Constantin-Neculai**



JUDEȚUL MARAMUREȘ...

NR. 44263/42

CODUL

1	0	8	0	2	6
---	---	---	---	---	---

TITLU DE PROPRIETATE

Comisia județeană pentru stabilirea dreptului de proprietate asupra terenurilor, pe baza propunerii Comisiei comunale, orășenești, municipale și a prevederilor Legii nr. 18/1991 a Fondului Funciar,

DECLARĂ

Cetățeanul (a) DRAGOMIR ILEANA
(moștenitorii defunctului) (ei)

din satul nr. 412 comuna, orașul, municipiul DRAGOMIREȘTI
județul MARAMUREȘ, primește în proprietate o suprafață totală
de 1 ha 0000 mp., din care:

- prin reconstituirea dreptului de proprietate 1 ha 0000 mp.
- prin constituirea dreptului de proprietate ha mp.,

situată pe teritoriul satului comunei, orașului, municipiului
DRAGOMIREȘTI structurată și amplasată conform celor de pe verso.

Proprietarul va exercita asupra celor de mai sus, toate drepturile și
obligățiile ce decurg din lege.

PREFECT



SECRETAR

DIRECȚIA GENERALĂ
PENTRU
AGRICULTURĂ ȘI ALIMENTAȚIEOFICIUL DE CADASTRU
ȘI

TERITORIULUI

DATA 19. 11. 1998.....

SUPRAFAȚA PRIMITĂ ÎN PROPRIETATE

A. SUPRAFAȚA PRIMITĂ ÎN EXTRAVILAN

NR. CRT.	CATEGORIA DE FOLOSINȚĂ	NR. TOPOGRAFIC		SUPRAFAȚĂ		VECINĂȚĂȚI				OBS.
		TARLA (SOLĂ)	PARCELĂ	Ha	mp	NORD	EST	SUD	VEST	
1	ARABIL									
2	VII									
3	LIVEZI									
4	PĂȘUNI									
5	FÎNEȚE									
6	PĂDURI	Caliman		1	0000	ROMSILVA	Jlbar Gafia	ROMSILVA	ROMSILVA	
7	ALTE TERENURI NEAGRICOLE									
	TOTAL			1	0000					

B. SUPRAFAȚA PRIMITĂ ÎN INTRAVILAN

NR. CRT.	CATEGORIA DE FOLOSINȚĂ	NR. TOPOGRAFIC		SUPRAFAȚĂ		VECINĂȚĂȚI				OBS.
		TARLA (SOLĂ)	PARCELĂ	Ha	mp	NORD	EST	SUD	VEST	
1	ARABIL									
2	VII									
3	LIVEZI									
4	PĂȘUNI									
5	FÎNEȚE									
6	CURȚI, CONSTRUCȚII									
7	ALTE TERENURI									
	TOTAL									

TOTAL GENERAL (A+B) 1 Ha 0000 mp

din care:

ARABIL Ha mp

VII Ha mp

LIVEZI Ha mp

PĂȘUNI Ha mp

FÎNEȚE Ha mp

PĂDURI 1 Ha 0000 mp

CURȚI, CONSTRUCȚII Ha mp

ALTE TERENURI Ha mp

Nr. 5317/08.07.2024

ACT DE PUNERE ÎN VALOARE NR. 2400137802130

Unitate de Producție: - BAICU
 Denumire A.P.V.: 3171 CHIS IOAN (JP # Baicu, u.a. 445B)

Suprafață totală act - (ha): 8.0 Tratamente: T. ÎN FONDUL FORESTIER NAȚIONAL PENTRU CARE LEGEA NU OBLIGĂ LA ELABORAREA DE AMENAJAMENTE SILVICE (S-DE MAX. 10 HA) Natura Produsului: PRODUSE ACCIDENTALE Tehnologia de Exploatare: SORTIMENTE SI MULTIPLU DE SORTIMENTE Data inventarierii: 06.07.2024 Anul exploatarei: 2024 Procedul de inventariere: FIR CU FIR Ciocan forma CIRCULARĂ nr.: MM1104 Accesibilitate: 501-1000	Informații privind N.T.S.M.	Grupa de specii	Nr. de arbori	Volum	
	Stâncării pe - (ha)	Rășinoase	14	24.8	
	Arbori putregătoși - (buc): cu un volum de - (mc) Iescării - (buc): cu un volum de - (mc):	FAG Quercinee Diverse tari Diverse moi	37	121.37	1
		Total:	52	152.51	

Specia	SORTARE DIMENSIONALĂ							Lemn lucru	Coajă	Lemn de foc		Volum brut
	G1	G2	G3	M1	M2	M3	L5			Total	VF	
PALTIN DE MUNTE	2.60	0.18						2.78	0.25	3.31	0.19	6.34
FAG	41.16	22.86		1.73	0.73	0.27		66.75	3.39	51.23	5.79	121.37
BRAD	12.34	6.37	1.14	0.65	0.16			20.66	2.30	1.84		24.80
TOTAL	56.10	29.41	1.14	2.38	0.89	0.27		90.19	5.94	56.38	5.98	152.51

U.A.	Suprafață (ha)	Vârsta ani	Panta G	Semănțeș utilizabil			Total volum brut
				%	S. tot	Compoziție	
445B	8.00	186	18.00			0	152.51

U.A.	PAM	FA	BR	Volum
445B	6.34	121.37	24.80	152.51
Total	6.34	121.37	24.80	152.51

U.A.	Specia	Diametre		Înălțimi		Vârsta	Vol. arb.	Nr. arb.	Crestere	Sortare dimensională							Coajă	Lemn foc		Volum brut
		d1	d2	ht	hc					G1	G2	G3	M1	M2	M3	L5		Total	VF	
445B	PAM	82.00	82.00	28.00	28.00	186	6.34	1		2.60	0.18						0.25	3.31	0.19	6.34
	FA	51.84	52.09	27.32	27.32	186	3.28	37		41.16	22.86		1.73	0.73	0.27		3.39	51.23	5.79	121.37
	BR	44.86	44.86	24.46	24.46	186	1.77	14		12.34	6.37	1.14	0.65	0.16			2.30	1.84		24.80
Total U.A.: 445B								52		56.10	29.41	1.14	2.38	0.89	0.27		5.94	56.38	5.98	152.51
Total General U.A.								52		56.10	29.41	1.14	2.38	0.89	0.27		5.94	56.38	5.98	152.51

Sef Ocol: 
 Ștefan Pavel
 Ocol Silvic DRAGONIREȘTI
 0.8 MANANLUREȘ

Birou Fond Forestier: 

Verificat: 


DESCRIERE PARCELARA
OS Dragomiresti

UP: 2

DS: Baia Mare


DESCRIEREA STATIUNII SI ARBORETULUI				ELM ARB	P R P	M R E G	VAR STA ANI	DM CM	HM M	C L P	A MES TEC	EL AG AJ	PROVE NIENTA	VI TA LI	DENS			VOLUM			CRES		
SUP.	TS	TP	EXPOZITIE												CONS	MC/HA	MC/UA	MC/HA					
431M 1.00 HA GF. <i>ondulat</i> SUP. TS TP SOL: Versant mijlociu EXPOZITIE: V INC: 17 G ALTITUDINE: 1050 M LITIERA: continua-groasa TIP FLORA: COMP.ACTUALA: COMP.TEL: SORT: FA Gros si mijl., cherestea FA Gros si mijl., cherestea SEM.UTIL: SUBARBORET: DATE COMPL.: Alte date complement. POL: LUCRARI EXEC: LUCRARI PROP:																							
TOTAL																							
445 A 3.60 HA GF. 2-1B SUP. A TS 3332 TP 4114 SOL: 3101 Versant <i>ondulat</i> EXPOZITIE: N INC: 18 G ALTITUDINE: 790 - 1020 M LITIERA: continua-normala Natural fundamental prod. mij. COMP.ACTUALA: 7 FA 2 FA 1 MO COMP.TEL: 9 FA 1 MO SORT: FA Gros si mijl., cherestea FA Gros si mijl., cherestea SEM.UTIL: SUBARBORET: DATE COMPL.: Alte date complement. POL: LUCRARI EXEC: LUCRARI PROP: T PROGRESIVE (insamantare) AJUTORAREA REG NATURALE INGRUIREA SEMINTISULUI																							
	FA	1	IN	170	60	29	3				6	RN	N	0.56	355	1278	1.5						
	FA	2	IN	110	28	26	3	M		6	RN	N	0.16	78	281	0.9							
	MO	1	IN	110	34	26	3	M		5	RN	N	0.08	43	155	0.5							
TOTAL				170							3				0.8	476	1714	2.2					
445 B 8.00 HA GF. 2-1B SUP. A TS 3332 TP: 4114 SOL: 3101 Versant <i>ondulat</i> EXPOZITIE: N INC: 18 G ALTITUDINE: 790 - 1020 M LITIERA: continua-normala Natural fundamental prod. mij. COMP.ACTUALA: 7 FA 2 FA 1 MO COMP.TEL: 9 FA 1 MO SORT: FA Gros si mijl., cherestea FA Gros si mijl., cherestea SEM.UTIL: SUBARBORET: DATE COMPL.: Alte date complement. POL: LUCRARI EXEC: LUCRARI PROP: T PROGRESIVE (insamantare) AJUTORAREA REG NATURALE INGRUIREA SEMINTISULUI																							
	FA	7	IN	170	60	29	3				6	RN	N	0.56	355	2840							
	FA	2	IN	110	28	26	3	M		6	RN	N	0.16	78	624								
	MO	1	IN	110	34	26	3	M		5	RN	N	0.08	43	344								
TOTAL				170							3				0.8	476	3808						
446 3.50 HA GF. 2-1B SUP. A TS: 4420 TP: 4114 SOL: 3201 Versant <i>ondulat</i> EXPOZITIE: N INC: 21 G ALTITUDINE: 1020 M LITIERA: continua-subira Natural fundamental prod. mij. COMP.ACTUALA: 3 FA 3 FA 2 FA COMP.TEL: 5 FA 2 MO 2 BR 1 PAM SORT: FA Gros si mijl., cherestea FA Gros si mijl., cherestea SEM.UTIL: SUBARBORET: DATE COMPL.: Alte date complement. POL: LUCRARI EXEC: LUCRARI PROP: T PROGRESIVE (insamantare) AJUTORAREA REG NATURALE INGRUIREA SEMINTISULUI																							
	FA	5	IN	170	56	32	3				6	RN	N	0.35	231	809							
	FA	3	IN	130	40	30	3	M		6	RN	N	0.21	125	438								
	FA	2	IN	75	30	28	3	M		5	RN	V	0.14	74	255								
TOTAL				170							3				0.7	430	1502						


Ocolul Silvnic
Dragomiresti
CONFIRM CU ORIGINALUL



OS DRAGOMIRESTI, UP II BAICU, u.a. 445B, suprafata 8.00 ha, proprietar Chis Ioan -Dragomiresti 608 si altii, data 06.07.2024, foto ing. Iuga Vasile ✓

OS DRAGOMIRESTI, UP II BAICU, u.a. 445B, suprafata 8.00 ha, proprietar Chis Ioan -Dragomiresti 608 si altii, data 06.07.2024, foto ing. Iuga Vasile





OS DRAGOMIREȘTI, UP II BAICU, u.a. 445B, suprafața
8.00 ha, proprietar Chis Ioan - Dragomirești 608 și alții,
data 06.07.2024, foto ing. Iuga Vasile

Ed. 2007

u. a.				Observații	u. a.				Observații
Precedentă		Actuală			Precedentă		Actual		
u. a.	S [ha]	u. a.	S [ha]		u. a.	S [ha]	u. a.	S [ha]	
141D	06				153E	1,9	153E	1,9	
Total 141	44,6	Total 141	14,6	% retrocedat	153V	0,2	153V	0,2	
142	26,3	142	11,3	% retrocedat	483	12,3			%A
Total 142	26,3	Total 142	11,3	% retrocedat	Total 153	47,6	Total 153	33,2	% retrocedat
143A	4,7	143A	4,7		154A	8,5	154A	5,9	
143B	17,0	143B	17,0		154B	16,2	154B	14,0	
143C	16,1	143C	16,1		154C	10,7	154C	10,7	
Total 143	37,8	Total 143	37,8		154D	7,1	154D	7,1	
144A	14,1	144A	14,1				154E	2,4	%B
144B	15,3	144B	7,9	% retrocedat			154M	2,8	%A
		144M	1,0	%B	Total 154	42,5	Total 154	42,9	Exonct. Sup. retrocedat
		144C	2,8	%B	155A	4,4			
Total 144	29,4	Total 144	25,8	% retrocedat	155B	22,7	155A	4,7	%B, % retrocedat
145A	1,4	145	1,4	foxA	155C	4,8	155B	2,8	%C, % retrocedat
145B	40,9	445A	3,6	% retrocedat			485	2,0	%B
		445B	8,0	%B	Total 155	31,9	Total	9,5	% retrocedat
Total 145	42,3	Total	13,0	% retrocedat	156	3,7	156	2,0	% retrocedat
146	48,9	146	13,3	% retrocedat	Total 156	3,7	Total 156	2,0	
		446	3,5	% u46	157A	55,8	157A	14,0	% retrocedat
		447	3,4	% u46	157B	1,4	157V	1,5	
Total 146	48,9	Total	20,2	% retrocedat	157C	2,2	487	0,7	%C, (% retrocedat)
147A	30,1	147A	24,3	% retrocedat			157M	9,9	%B
147B	0,6	147B	0,6		Total 157	59,4	Total 157	26,1	% retrocedat
147C	10,8	147C	10,8		158A	2,7	158A	2,7	
147D	9,6	147D	9,6		158B	30,6	158B	27,2	% retrocedat
		147E	1,8	%A	158C	2,8	158C	2,8	
Total 147	51,1	Total 147	47,1	% retrocedat	158D	1,4	158D	1,4	
148A	26,4	148A	26,4		158E	3,0	158E	3,0	
148B	2,3	148B	2,3		158V1	2,4	158V1	2,4	
148C	30,6	148C	30,6		158V2	3,8	158V2	3,8	
148D	2,9	148D	2,9				488	0,6	%B
148E	12,5	148E	12,5		Total 158	46,7	Total	41,9	% retrocedat
148F	1,6	148F	1,6		159A	26,4	159A	8,5	% retrocedat
148N	0,3	148N	0,3		159B	2,7	159B	2,7	
Total 148	76,6	Total 148	76,6		159V1	0,5	461V	0,5	foV1
149A	3,3	149A	3,3		159V2	1,2	159V	1,2	foV2
149B	11,6	149B	11,6				489	2,1	% ufoxA
149C	31,2	149C	31,2		Total 159	30,8	Total 159	15,0	% retrocedat
Total 149	46,1	Total 149	46,1		160A	2,2			retrocedat
150A	11,4	150A	11,4		160B	18,7	160A	8,1	%B
150B	10,7	150B	10,7		160C	6,4	460A	1,0	%C
150C	11,4	150C	11,4				460B	1,8	%B
150D	0,6	150D	0,6				464	1,2	%B
Total 150	34,1	Total 150	34,1				160M	1,0	%B
151A	2,6	151	2,6		Total 160	27,3	Total 160	13,1	% retrocedat
151B	36,4			% retrocedat	161A	3,4	161A	3,4	
		481	3,3	%B	161B	1,0	161B	1,0	
Total 151	39,0	Total	5,9	% retrocedat	Total 161	4,4	Total 161	4,4	
152A	53,7	152A	4,5	% retrocedat	162A	26,1	162A	19,0	% retrocedat
152B	2,5	152B	2,5	% retrocedat	162B	3,8	162B	1,0	% retrocedat
152C	0,5	152C	0,5		162C	2,2	162C	1,5	% retrocedat
152D	0,7			retrocedat	162D	3,0			
152E	1,0			retrocedat			462	1,7	%C
Total 152	58,4	Total 152	7,5	% retrocedat			463A	3,0	foSD
153A	22,7	153A	5,7	% retrocedat			463B	1,0	%B
153B	0,4	153B	0,7				162M	2,2	%A
153C	5,3	153C	5,3		Total 162	35,1	Total	29,4	% retrocedat
153D	7,1	153D	7,1		163A	16,8	163A	5,9	% retrocedat

Ocolul silvic
Drepturile sile
comunitare ale Comunei

PROCES-VERBAL DE PUNERE ÎN POSESIE nr. 1 / 229 / 2 / 03 / 11
încheiat la data: 24.12.2011

Subsemnatii: Mircea Vasile, în calitate de primar, Andrei Găvruta, în calitate de secretar, Andrei Găvruta, în calitate de specialist în măsurători topografice, Andrei Găvruta, în calitate de reprezentant al detinatorului legal al terenului ce se preda, și Andrei Găvruta, în calitate de proprietar (posesor al buletinului/cartii de identitate seria 1119 nr. 35436, eliberat/eliberata de SP 150 în calitate de reprezentant legal (imputernicit nr., legalizata la Biroul notarial), am procedat prin prezentul proces-verbal, iar ultimul la primirea suprafeței de teren, ha teren forestier, validata de comisia județeană prin Notararea/Notarările nr. 1119 la poziția 7 din anexa nr. 32 (nr. la poziția din anexa nr.).

Categoria terenului, amplasamentul cadastral și vecinatatiile acestuia sunt prezentate în tabelul de mai jos:
Semnificatia coloanelor din tabelul de mai jos este urmatoarea:
A - Tara
B - Parcela
C - Detinatori

Nr. crt.	Categoriile de terenuri	Suprafata		Cocoul silvic	Amplasamentul cadastral				Vecinatati ale amplasamentului cadastral general			
					ha	mp	general forestier				Punct cardinal	C
							A	B	UP	UA		
0	1	2	3	4	5	6	7	8	9	10		
1.	Teren forestier inscris în amenajamentul silvic	1	00	D. gârzi						1119	Andrei Găvruta	
2.	Parcure impiedurate	—										
3.	Alte terenuri cu vegetatie forestiera	—										
TOTAL suprafata pusa în posesie:		1	00									

Predatarea s-a facut în urma unei inspectii de fond la care a participat proprietarul/reprezentantul legal care va asigura paza terenului forestier, iar în prezent nu exista cioturi de arbori nemarcate cu ciocane silvice.

Pentru delimitarea de restul fondului forestier a suprafeței primite s-au folosit urmatoarele: suprafata terenului forestier preluat PS 47

Domnul/Doamna Andrei Găvruta, în calitate de proprietar/reprezentant legal, declara ca a luat cunostinta de prevederile legale referitoare la obligatia respectarii regimului silvic. De la aceasta data paza și administrarea terenului preluat vor fi asigurate de proprietar în conformitate cu prevederile legale.

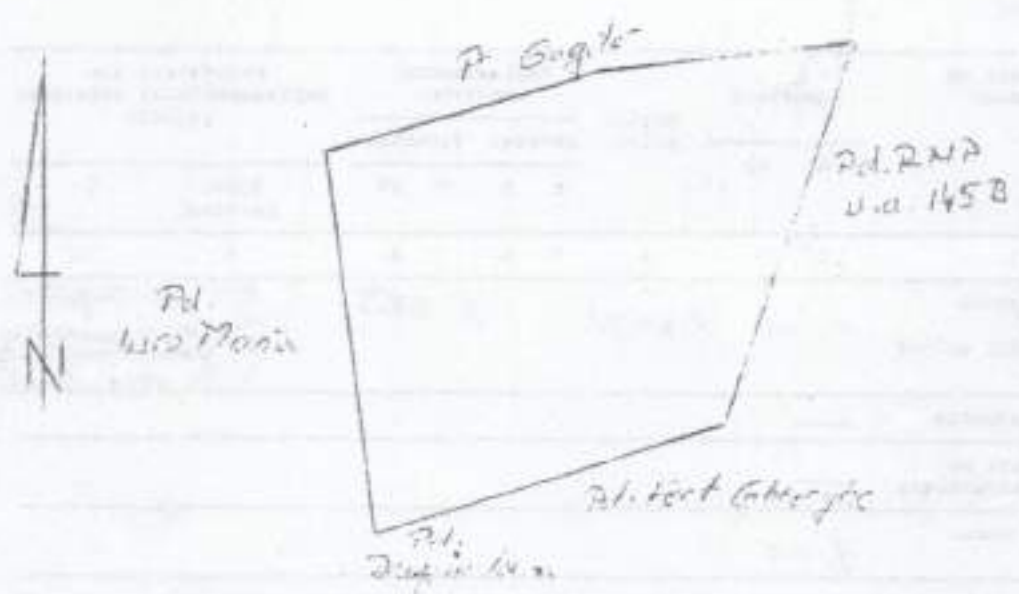
Script care s-a încheiat prezentul proces-verbal în 4 exemplare (doua pentru comisia locala, unul pentru proprietar și unul pentru detinatorul legal).

Primar, Mircea Vasile
Secretar, Andrei Găvruta
Specialist în măsurători topografice, Andrei Găvruta
Reprezentant al detinatorului legal al terenului ce se preda, Andrei Găvruta
Proprietar/reprezentant legal, Andrei Găvruta



2. SITUATIA DIN TEREN

Scara 1:5 000



- PROPRIETARI: Chis Ioan - Dragomiresti - 714
 Chis Costan - Dragomiresti - 296
 Zubascu Maricuta - Dragomiresti - 62
 Iuga Maria - Dragomiresti - 1125
 Plohod Maria - Dragomiresti - 717
 Iuga Vasile - Dragomiresti - 341
 Iuga Ioana - Periam - 1343 - Timis

INTOCMI
Ing. IUGA VASILE