



Contează pentru viitor!

**REGIA NAȚIONALĂ A PĂDURILOR – ROMSILVA  
DIRECȚIA SILVICĂ MARAMUREȘ  
OCOLUL SILVIC TÂRGU LĂPUȘ**

ROMÂNIA, 435600 Târgu Lăpuș, str. Țibleșului, nr.1

Telefon: 40-262-384376, 40-372-701739 ; Fax: 40-262-385259

e-mail: [ostirgu@marasilva.ro](mailto:ostirgu@marasilva.ro); <http://www.marasilva.ro>

NR. 7481 / 03.02.2024

**NOTIFICARE**

Catre :

**GARDA FORESTIERA CLUJ**

Prin prezenta, inaintam documentatia pentru aprobarea actului de punere in valoare, de produse accidentale (arbori doborati si rupti de zapada, arbori uscati), in conformitate cu adresa dumneavoastra nr. 12133/28.09.2016 astfel :

**-Datele APV-ului :**

-numar sumal : 2400151105600

-denumire : 716 ACCIDENTALE I VL. ZIMBRILOR

-Ocolul silvic : TARGU LAPUS

-U.P. : II SATRA

u.a.	138A	138C
Suprafata	6.07	15.04
volum	16.14	53.16

Volum APV : 69.30 mc.

-Proprietar :STAT-ul Roman

-Suprafata ce necesita a fi impadurita : NU ESTE CAZUL

**-Factori destabilizatori :**

Arbori rupti si doborati, arbori uscati, raportati de catre padurarul titular de canton prin raportul de semnalare nr. 2 din 17.06.2024, inregistrat la Ocolul Silvic Targu Lapus sub nr. 6937/17.06.2024.

-Document de proprietate : NU ESTE CAZUL

-Nr./data si durata contractului de administrare : NU ESTE CAZUL

-Face obiectul depasirii posibilitatii anuale ?-NU

-Face obiectul modificarii amenajamentului ?- NU

-Sunt restrictii privind protectia mediului ?-NU ESTE CAZUL

Anexat depunem : Copie APV, Copie descriere parcelara, Copie dupa OM de aprobare a amenajamentului, poze.

SEF OCOL  
Ing. POP MIRCEA



INTOCMIT  
ing. HERMAN DANIEL

**OCOLUL SILVIC TARGU LAPUS;**  
**PROPRIETAR: STATUL ROMAN**  
**DATA FOTO: 18.06.2024**

**UP. II SATRA ua. 138A SUPRAFATA= 6.07 HA**



CONFORM CU  
ORIGINALUL

*RSC*


**OCOLUL SILVIC TARGU LAPUS;**  
**PROPRIETAR: STATUL ROMAN**  
**DATA FOTO: 18.06.2024**

**UP. II SATRA ua. 138A SUPRAFATA= 6.07 HA**



**OCOLUL SILVIC TARGU LAPUS;**  
**PROPRIETAR: STATUL ROMAN**  
**DATA FOTO: 18.06.2024**

**UP. II SATRA ua. 138C    SUPRAFATA= 15.04 HA**



**OCOLUL SILVIC TARGU LAPUS;**  
**PROPRIETAR: STATUL ROMAN**  
**DATA FOTO: 18.06.2024**

**UP. II SATRA ua. 138C    SUPRAFATA= 15.04 HA**



CONFORM CU  
ORIGINALUL

RJLCS

ACT DE PUNERE ÎN VALOARE NR. 2400151105600

Unitate de Producție: II - Șatra  
Denumire A.P.V.: 716 VL. ZIMBRILOR

Suprafață totală act - (ha): 21.11 Tratatament: T. PRODUSE ACCIDENTALE I Natura Produsului: PRODUSE ACCIDENTALE Tehnologia de Exploatare: SORTIMENTE SI MULTIPLI DE SORTIMENTE Data inventarierii: 18.06.2024 Anul exploataării: 2024 Procedeul de inventariere: FIR CU FIR Ciocan forma CIRCULARĂ nr.: MM1402 Accesibilitate: 251-500	Informații privind N.T.S.M.		Grupa de specii	Nr. de arbori	Volum
	Stâncării pe - (ha): Arbori putregăioși - (buc): 15 cu un volum de - (mc): 7.03 Iescării - (buc): 41 cu un volum de - (mc): 14.56		Rășinoase FAG	69	63.17
			Quercinee Diverse tari Diverse moi	26	6.13
			Total:	95	69.3

Specia	SORTARE DIMENSIONALĂ							Lemn lucru	Coajă	Lemn de foc		Volum brut
	G1	G2	G3	M1	M2	M3	LS			Total	VF	
FAG	2.23	4.72		0.58	0.37	0.21	0.03	8.14	0.46	54.57	3.09	63.17
CARPEN		0.14		0.11	0.12	0.12	0.06	0.55	0.05	5.53	0.32	6.13
TOTAL	2.23	4.86		0.69	0.49	0.33	0.09	8.69	0.51	60.10	3.41	69.30

U.A.	Suprafață (ha)		Vârsta ani	Panta G	Seminiș utilizabil				Total volum brut	
	Par cursă	UA			%	S. tot	Compoziție			H.
138 A	6.07	6.07	80	15.00				0		16.14
138 C	15.04	15.04	90	20.00				0		53.16

U.A.	FA	CA	Volum
138 A	14.84	1.30	16.14
138 C	48.33	4.83	53.16
Total	63.17	6.13	69.30

U.A.	Specia	Diametre		Înălțimi		Vârsta	Vol. arb.	Nr. arb.	Creștere	Sortare dimensională							Coajă	Lemn foc		Volum brut		
		dt	dcg	ht	hc					G1	G2	G3	M1	M2	M3	LS		Total	VF			
138 A	FA	38.73	38.73	19.27	19.27	80	1.18	16		0.49	1.19		0.15	0.09	0.04		0.11	12.77	0.80	14.84		
	CA	15.00	15.00	15.00	15.00	80	0.14	6							0.03	0.01		1.26	0.03	1.30		
Total U.A.: 138 A										22		0.49	1.19		0.15	0.09	0.07	0.01	0.11	14.03	0.83	16.14
138 C	FA	36.69	38.07	20.00	20.00	90	1.19	53		1.74	3.53		0.43	0.28	0.17	0.03	0.35	41.80	2.29	48.33		
	CA	23.56	23.56	15.44	15.44	90	0.39	20			0.14		0.11	0.12	0.09	0.05	0.05	4.27	0.29	4.83		
Total U.A.: 138 C										73		1.74	3.67		0.54	0.40	0.26	0.08	0.40	46.07	2.58	53.16
Total General U.A.										95		2.23	4.86		0.69	0.49	0.33	0.09	0.51	60.10	3.41	69.30

Șef Ocol,

Întocmit,

Birou Fond Forestier,

Verificat,



RJCS

[Signature]

[Signature]

DESCRIERE PARCELARA 598  
OS: TIRGU LAPUS

DS: Maramures

UP: 2

DESCRIEREA STATIONII SI ARBORETULUI														ELM ARB	P R	M RE	VAR STA ANI	DM CM	HM M	C L	A MES TEC	EL AG AJ	PROVE NIENTA	VI TA LI	DENS		VOLUM			CRES			
																									CONS	MC/ HA	MC/ UA	MC/ HA					
137M2 0.97 HA GF: SUP: TS: TP: SOL: Versant mijlociu ondulat EXPOZITIE: NE INC: 10 G ALTITUDINE: 430 M LITIERA: continua-groasa TIP FLORA:																																	
COMP.ACTUALA: COMP.TEL: SORT: FA Mijl. si gros,cherestea VARSTA EXPL.: SEM.UTIL: SUBARBORET: DATE COMPL.: Alte date complement. POL: ERZ: LUCRARI EXEC.: LUCRARI PROP.:																																	
TOTAL																																	
138 A 6.07 HA GF: 2-1C SUP: A TS: 5242 TP: 4312 SOL: 3101 Versant mijlociu ondulat EXPOZITIE: SE INC: 15 G ALTITUDINE: 390 - 480 M LITIERA: continua-normala TIP FLORA: Asperula-Asarum Partial derivat relativ-echien COMP.ACTUALA: 6 CA 4 FA COMP.TEL: 7FA 3 CA SORT: FA Gros si mijl.,cherestea VARSTA EXPL.: 110 ani SEM.UTIL: SUBARBORET: DATE COMPL.: Doborituri izolate Alte date complement. POL: ERZ: LUCRARI EXEC.: LUCRARI PROP.: T.IGIENA														CA	6	LT	75	22	18	4		4	RN	N	0.48	104	631	2.5					
														FA	4	LT	75	30	21	3	M	.5	RN	N	0.32	106	643	2.9					
TOTAL																	75				3				0.8	210	1274	5.4					
138 B 0.67 HA GF: 2-1C SUP: A TS: 5242 TP: 4312 SOL: 3101 Versant superior plan EXPOZITIE: S INC: 6 G ALTITUDINE: 420 M LITIERA: continua-subtire TIP FLORA: Asperula-Asarum Artificial de prod. mij. relativ-echien COMP.ACTUALA: 10 MO COMP.TEL: 10MO SORT: MO Gros,cherestea VARSTA EXPL.: 70 ani SEM.UTIL: SUBARBORET: DATE COMPL.: Doborituri izolate Alte date complement. POL: ERZ: LUCRARI EXEC.: LUCRARI PROP.: RARITURI														MO	10	P	40	20	13	3		.2	NEC	N	0.90	212	142	12.7					
TOTAL																	40				3				0.9	212	142	12.7					
138 C 15.04 HA GF: 2-1C SUP: A TS: 5242 TP: 4312 SOL: 3101 Versant mijlociu ondulat EXPOZITIE: SE INC: 20 G ALTITUDINE: 400 - 440 M LITIERA: continua-normala TIP FLORA: Asperula-Asarum Natural fundamental prod. mij. relativ-echien COMP.ACTUALA: 7 FA 3 CA COMP.TEL: 8FA 2 CA SORT: FA Gros si mijl.,cherestea VARSTA EXPL.: 110 ani SEM.UTIL: SUBARBORET: DATE COMPL.: Doborituri izolate Alte date complement. POL: ERZ: LUCRARI EXEC.: LUCRARI PROP.: T.IGIENA														FA	7	LT	85	32	24	3		.5	RN	N	0.56	230	3459	4.6					
														CA	3	LT	85	24	20	4	I	.5	RN	N	0.24	61	917	1.1					
TOTAL																	85				3				0.8	291	4376	5.7					

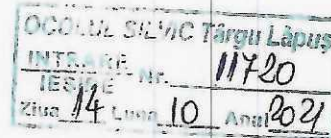
1+3  
~~1+3~~

**MINISTERUL MEDIULUI, APELOR ȘI PĂDURILOR**

(FFD)  
OC. Tg. Lăpuș  
Ji



REGIA NAȚIONALĂ A PĂDURILOR - ROMSILVA  
Data: 12.07.2021  
Nr.: 12 / 10 / 2021



**ORDIN**

Nr. 1425 / 28.09.2021

**pentru aprobarea amenajamentului silvic al fondului forestier proprietate publică a statului,  
administrat de Regia Națională a Pădurilor – Romsilva, prin Ocolul Silvic Târgu Lăpuș,  
Direcția Silvică Maramureș**

Având în vedere Referatul de aprobare nr. 174653/16.08.2021 al Direcției politici și strategii în silvicultură,

În conformitate cu Avizul Comisiei tehnice de avizare pentru silvicultură din Ministerul Mediului, Apelor și Pădurilor nr. 395/29.11.2019 și ținând cont de Decizia etapei de încadrare a planului a Agenției pentru Protecția Mediului Maramureș nr. 133/24.02.2020,

În temeiul prevederilor art. 22 alin. (1) din Legea nr. 46/2008 – Codul silvic, republicată, cu modificările și completările ulterioare, ale art. 13 alin. (4) din Hotărârea Guvernului nr. 43/2020 privind organizarea și funcționarea Ministerului Mediului, Apelor și Pădurilor, precum și ale art. 57 alin. (1), (4), (5) din Ordonanța de urgență a Guvernului nr. 57/2019 privind Codul administrativ, cu modificările și completările ulterioare,

**ministrul mediului, apelor și pădurilor emite următorul**

**ORDIN:**


**Art. 1.** – Se aprobă amenajamentul silvic al fondului forestier proprietate publică a statului, administrat de Regia Națională a Pădurilor – Romsilva, prin Ocolul Silvic Târgu Lăpuș. Direcția Silvică Maramureș.

**Art. 2.** – Direcția politici și strategii în silvicultură din cadrul Ministerului Mediului, Apelor și Pădurilor transmite prezentul ordin Regiei Naționale a Pădurilor – Romsilva, care răspunde de aplicarea și respectarea prevederilor acestuia.

**Art. 3.** – Prezentul ordin s-a întocmit în 3 exemplare, două pentru emitent, iar al treilea pentru Regia Națională a Pădurilor – Romsilva.

**MINISTRUL MEDIULUI, APELOR ȘI PĂDURILOR**

Barna TÁNCZOS



CONFORM CU  
ORIGINALUL

20.01.2020  
Sunt  
D.J.

23 1282 01 28

**MINISTERUL MEDIULUI, APELOR ȘI PĂDURILOR**  
Comisia tehnică de avizare pentru silvicultură

**AVIZ CTAS nr. 395 din 29.11.2019**  
pentru amenajamentul silvic al fondului forestier proprietate publică a statului,  
administrat de Regia Națională a Pădurilor – Romsilva, prin Ocolul Silvic Târgu Lăpuș,  
Direcția Silvică Maramureș

**1. Au participat la ședința de avizare:**

Președinte de ședință: Dănuț Iacob  
Membri CTAS: Ciprian Bădosou, Florin Achim, Marian Tudoran, Gabriel Duduman, Andrei Ilie, Sima Gabriel, Cristea Ioana, Gheorghe Gheorghii, Macău Cristian, Cristea Marius

**2. Din analiza făcută în cadrul ședinței de avizare a rezultat:**

Amenajamentul a fost întocmit și avizat de I.N.C.D.S. "Marin Drăcea" – Stațiunea Oradea cu procesul verbal C.T.A.P. nr. 410 din 16.10.2019, șef proiect ing. Dănuț Iacob, expert CTAP ing. Florin Achim. Amenajamentul a fost recepționat de beneficiar.

Perioada de aplicare a amenajamentului silvic al fondului forestier proprietate publică a statului, administrat de Regia Națională a Pădurilor – Romsilva, prin Ocolul Silvic Târgu Lăpuș, Direcția Silvică Maramureș este 01.01.2019 – 31.12.2028.

**3. Cu ocazia examinării amenajamentului, Comisia a constatat următoarele:**

Suprafața ocolului silvic este de 7307,33 ha, este cuprinsă în 6 unități de producție și are ca folosințe: păduri și terenuri destinate împăduririi sau reimpăduririi – 7087,56 ha din care terenuri de reimpădurit – 16,29 ha, terenuri afectate gospodăririi silvice – 108,53 ha, terenuri neproductive – 14,33 ha și terenuri scoase temporar din fondul forestier – 96,91 ha (ocupații și litigii – 96,91 ha);

- Suprafața încadrată în grupa I funcțională este de 2100,16 ha;
- Suprafața încadrată în grupa a II a funcțională este de 4987,40 ha;
- Structura fondului forestier (date medii):

compoziție: 75FA 7CA 7GO 6MO 1SC 1ME 1PI 1DR 1DT; vârsta medie: 79 ani; volumul la ha: 224 m<sup>3</sup>; consistența medie: 0,73; clasa de producție medie: III.2, indicele de creștere curentă: 5,5 m<sup>3</sup>/an/ha; fond lemnos total: 1583483 m<sup>3</sup>.

Procesul de producție s-a organizat în următoarele subunități de gospodărire:

S.U.P. A – Codru regulat – sortimente obișnuite:.....	5046,54 ha;
S.U.P. M – Păduri supuse regimului de conservare densăbită:.....	1012,95 ha;
S.U.P. K – Rezervații de semințe:.....	4,48 ha;
S.U.P. E – Păduri supuse regimului de ocrotire integrală:.....	1007,30 ha.

Bazele de amenajare:

- regim: codru; crâng pentru salcâmete;
- compoziția fel: corespunzătoare tipului natural fundamental de pădure pentru arboretele exploatabile și compoziția fel la exploatabilitate pentru celelalte arborete;
- tratamente: tăieri progresive, tăieri succesive, tăieri rase și tăieri în crâng;
- exploatabilitatea: de protecție pentru arboretele încadrate în grupa I funcțională și tehnică pentru arboretele încadrate în grupa a II a funcțională;
- ciclul: 110 ani, 120 ani – S.U.P. A.

Posibilitatea:

- Posibilitatea de produse principale: 11113 m<sup>3</sup>/an;
- Volum de recoltat din produse secundare: 4679 m<sup>3</sup>/an, din care rășini 4501 m<sup>3</sup>/an;
- Volum maxim posibil de extras prin lucrări de conservare: 3068 m<sup>3</sup>/an.

CONFIRM  
CU O

Lucrări prevăzute în deceniul în curs:

- asigurarea regenerării naturale: 889,08 ha;
- îngrijirea culturilor tinere: 1313,52 ha;
- dogajări: 124,50 ha;
- curățiri: 484,34 ha, 1781 m<sup>3</sup>;
- rărituri: 1906,98 ha, 45010 m<sup>3</sup>;
- tăieri de regenerare: 893,90 ha, 111130 m<sup>3</sup>, din care:
  - tăieri progresive: 808,31 ha, 96168 m<sup>3</sup>;
  - tăieri succesive: 0,49 ha, 60 m<sup>3</sup>;
  - tăieri în crâng: 15,93 ha, 2305 m<sup>3</sup>;
  - tăieri rase: 69,17 ha, 12597 m<sup>3</sup>;
- tăieri de igienă: 2284,09 ha, 30223 m<sup>3</sup>;
- lucrări de conservare: 527,38 ha, 30677 m<sup>3</sup>;
- împăduriri: 272,01 ha.

Rețeaua de drumuri: 26,3 m/ha, care asigură o accesibilitate a pădurilor de 67%.

4. **Concluzii rezultate:** se propune avizarea favorabilă a amenajamentului silvic al fondului forestier proprietate publică a statului, administrat de Regia Națională a Pădurilor - Romsilva, prin Ocolul Silvic Târgu Lăpuș, Direcția Silvică Maramureș. Beneficiarul are obligația de a parcurge procedura legală de avizare de mediu, conform H.G. 1076/2004 privind stabilirea procedurii de realizare a evaluării de mediu pentru planuri și programe.

5. **Comisia:**

**AVIZEAZĂ FAVORABIL.**

Amenajamentul silvic al fondului forestier proprietate publică a statului,  
administrat de Regia Națională a Pădurilor - Romsilva, prin Ocolul Silvic Târgu Lăpuș,  
Direcția Silvică Maramureș

6. Difuzarea prezentului aviz către toți factorii interesați se va face prin grija secretariatului CTAS din minister.

Vicepreședinte CTAS  
Director General

Ilie MIHALACHE



CONFORM  
CU ORIGINALA

