

DIRECȚIA SILVICĂ MARAMUREȘ
Ocol Silvic Mara
Nr. 4621/02.07.2024

NOTIFICARE
privind verificarea produselor accidentale produse de factori abiotici
PROPRIETAR-STATUL ROMÂN

<i>APV</i>	<i>Suprafața</i>	<i>U.P./u.a.</i>	<i>Proprietar</i>	<i>Contract</i>	<i>Volum</i>	<i>Natura produsului</i>	<i>Factori destabilizatori</i>
1275 Ac II Scur, Gutin 2400142002680	60,16 ha	IV Gutin/ 56 B, 59 B, 60 A	Statul român	*	107,71 mc	Accidentale II	Atacuri de Ipsidae, arbori uscați pe picior și doborâturi de vânt.

OBS. Volumele se încadrează în posibilitatea anuală pe unități de producție.

Șef Ocol

Ing. Danci Adrian



Fond Forestier

Ing. Nemeș Ioan

ACT DE PUNERE ÎN VALOARE NR. 2400142002680

Unitate de Producție: IV - Gutin
Denumire A.P.V.: 1275 Ac II Scut, Gutin

Suprafață totală act - (ha): 60.16 Tratament: T. PRODUSE ACCIDENTALE II Natura Produsului: PRODUSE ACCIDENTALE Tehnologia de Exploatare: SORTIMENTE SI MULTIPLI DE SORTIMENTE Data inventarierii: 25.06.2024 Anul exploatarii: 2024 Procedul de inventariere: FIR CU FIR Ciocan forma CIRCULARĂ nr.: MM1502 Accesibilitate: 251-500	Informații privind N.T.S.M.	Grupa de specii	Nr. de arbori	Volum
	Stâncării pe - (ha): Arbori putregăioși - (buc): 20 cu un volum de - (mc): 8.59 Iescării - (buc): 80 cu un volum de - (mc): 13.78	Rășinoase FAG Quercinee Diverse tari Diverse moi	399 6	107.15 0.56
	Total:		405	107.71

Specia	SORTARE DIMENSIONALĂ							Lemn lucru	Coajă	Lemn foc		Volum brut
	G1	G2	G3	M1	M2	M3	LS			Total	VF	
FAG						0.04	0.04	0.08	0.01	0.47	0.08	0.56
MOLID	0.11	7.41	6.61	10.32	3.14		1.16	28.75	3.29	75.11	0.09	107.15
TOTAL	0.11	7.41	6.61	10.32	3.14	0.04	1.20	28.83	3.30	75.58	0.17	107.71

U.A.	Suprafață (ha)		Vârsta ani	Panta G	Semintis utilizabil				Total volum brut
	Par cursă	UA			%	S. tot	Compoziție		
56 B	24.71	24.71	35	30.00			0		24.37
59 B	24.46	24.46	45	23.00			0		38.60
60 A	10.99	10.99	45	22.00			0		44.74

U.A.	FA	MO	Volum
56 B	0.56	23.81	24.37
59 B		38.60	38.60
60 A		44.74	44.74
Total	0.56	107.15	107.71

U.A.	Specia	Diametre		Înălțimi		Vârsta	Vol. arb	Nr. arb	Crestere	Sortare dimensională							Coajă	Lemn foc		Volum brut	
		dt	dcg	ht	hc					G1	G2	G3	M1	M2	M3	LS		Total	VF		
56 B	FA	12.00	12.00	14.00	14.00	35	0.09	6						0.04	0.04	0.01	0.47	0.08	0.56		
	MO	21.01	21.52	16.76	16.76	35	0.31	87		2.97	2.22	2.93	0.83		0.29	1.01	13.56	0.01	23.81		
Total U.A.: 56 B									93		2.97	2.22	2.93	0.83	0.04	0.33	1.02	14.03	0.09	24.37	
59 B	MO	23.36	24.74	17.81	17.81	45	0.39	105		0.11	2.51	1.62	2.19	0.60		0.21	0.80	30.56	0.01	38.60	
Total U.A.: 59 B									105		0.11	2.51	1.62	2.19	0.60		0.21	0.80	30.56	0.01	38.60
60 A	MO	18.32	20.80	16.60	16.60	45	0.23	207			1.93	2.77	5.20	1.71		0.66	1.48	30.99	0.07	44.74	
Total U.A.: 60 A									207			1.93	2.77	5.20	1.71		0.66	1.48	30.99	0.07	44.74
Total General U.A.									405		0.11	7.41	6.61	10.32	3.14	0.04	1.20	3.30	75.58	0.17	107.71



Intocmit.

Birou Fond Forestier.

Verificat.

A
F
K

OCOLUL SILVIC „Mara”
Nr. 4536 / 01-07-2024

Anexa 1 la procedura
(OM 767 din 23 iulie 2018)

Proces-verbal de verificare
Încheiat astăzi 01.07.2024

Subsemnatul, Tupida Ioan Bogdan, având funcția de resp. privat, în calitate de persoană desemnată cu verificarea lucrărilor de punere în valoare, în prezența:


1. Nemes Ioan, în calitate de conducător al lucrărilor de teren la evaluarea masei lemnoase/.....;
2. Nemes Ioan, în calitate de persoană care a efectuat lucrările de birou și de elaborare/introducere în SUMAL a actului de punere în valoare în stadiul „CULES”; și
3. Tupida Gheorghe Tomi, în calitate de ajutor al cantonului silvic II Gutin, am procedat la verificarea lucrărilor de evaluare a masei lemnoase din U.P. IV u.a. 56B, 59A, natura produselor Accidentale, felul tăierii Accidentale II 60A

Constatări:

B. Verificarea lucrărilor de birou

1. Încadrarea în prevederile amenajamentului silvic

Natura tăierii și volumul de extras (intensitatea tăierii) se încadrează în prevederile amenajamentului silvic:

DA (semnătura persoanei desemnate cu verificarea lucrărilor) 

NU, cu următoarea argumentație (semnătura persoanei desemnate cu verificarea lucrărilor)

a) corelația între carnetul de inventariere și actul de punere în valoare, în privința numărului de arbori pe specii;

b) corelația între elementele dendrometrice medii pe specii consemnate în fișele de calcul ale acestora și cele utilizate la calculul actului de punere în valoare;

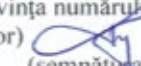
c) informațiile necesare completării tuturor rubricilor din actul de punere în valoare.

2. Există corelație între carnetul de inventariere și actul de punere în valoare în stadiul „CULES”, în privința unităților amenajistice în care s-a efectuat lucrarea:

DA (semnătura persoanei desemnate cu verificarea lucrărilor) 

NU, cu următoarea argumentație (semnătura persoanei desemnate cu verificarea lucrărilor)

3. Există corelație între datele primare (carnetul de inventariere și fișele de despuiere, pe specii, categorii de diametre și clase de calitate) și actul de punere în valoare în stadiul „CULES”, în privința numărului de arbori:

DA (semnătura persoanei desemnate cu verificarea lucrărilor) 

NU, cu următoarea argumentație (semnătura persoanei desemnate cu verificarea lucrărilor)

4. Există corelație între înălțimile medii pe specii determinate în teren (consemnate în fișele de calcul) și cele utilizate la calculul actului de punere în valoare:

DA (semnătura persoanei desemnate cu verificarea lucrărilor) 

NU, cu următoarea argumentație (semnătura persoanei desemnate cu verificarea lucrărilor)

5. Au fost introduse în aplicația de calcul actul de punere în valoare, celelalte informații referitoare la evaluare (nr. dispozitiv special de marcat cu amprentă circulară și/sau pătrată, informații NTSM etc.):

DA (semnătura persoanei desemnate cu verificarea lucrărilor) 

NU, cu următoarea argumentație (semnătura persoanei desemnate cu verificarea lucrărilor)

Concluzii

În urma verificării lucrărilor de evaluare a masei lemnoase

SE PROPUNE:

1. Aprobarea actului de punere în valoare (semnătura persoanei desemnate cu verificarea lucrărilor) 

2. Refacerea parțială a lucrărilor constând în (semnătura persoanei desemnate cu verificarea lucrărilor)

3. Anularea lucrărilor de inventariere (semnătura persoanei desemnate cu verificarea lucrărilor)

Participanți la verificarea lucrărilor de evaluare:

1. Nemes Ioan, ing. FR nume, prenume, funcția și semnătura

2. nume, prenume, funcția și semnătura

* Completarea este facultativă.



416
DESCRIERE PARCELARA
OS:Mara

DS:Maramures

UP: 4

DESCRIEREA STATIONII SI ARBORETULUI															ELM ARB	P R P	M R E G E	V A R S T A A N I	D M C M	H M M	C L P	A M E S T E C	E L A G A J	P R O V E N I E N T A	V I T A L I	DENS		V O L U M			CRES
																										CONS	MC/ HA	MC/ UA	MC/ HA		
56 A 3.00 HA GF: 1-2A SUP: M TS: 4410 TP: 4117 SOL: 3206 Versant inferior ondulat EXPOZITIE: NV INC: 37 G ALTITUDINE: 820 - 920 M LITIERA: continua-normala TIP FLORA: Asperula-Dentaria Natural fundamental prod. inf. relativ-plurien COMP.ACTUALA: 10 FA COMP.TEL: 9FA 1 DT SORT: FA Gros si mijl,cherestea VARSTA EXPL.: MO Gros si f.gros,cherestea SEM.UTIL: SUBARBORET: DATE COMPL.: Alte date complement.															FA	3	IN	160	56	27	4	I	.5	RN	N	0.21	105	315	0.5		
															FA	7	IN	90	32	23	4		6	RN	N	0.49	188	564	3.1		
POL: ERZ: LUCRARI EXEC.: 2011-T igiena LUCRARI PROP.: T.IGIENA															TOTAL			90								0.7	293	879	3.6		
56 B 24.71 HA GF: 2-1B SUP: A TS: 4420 TP: 4114 SOL: 3201 Versant mijlociu ondulat EXPOZITIE: NV INC: 30 G ALTITUDINE: 920 - 1150 M LITIERA: continua-normala TIP FLORA: Asperula-Dentaria Natural fundamental prod. mij. relativ-echien COMP.ACTUALA: 6 FA 3 MO 1 PAM COMP.TEL: 6FA 3 MO 1 PAM SORT: FA Gros si mijl,cherestea VARSTA EXPL.: 110 ani MO Gros si f.gros,cherestea SEM.UTIL: SUBARBORET: DATE COMPL.: Alte date complement.															FA	6	IN	25	12	10	3		.6	RN	N	0.54	57	1408	3.9		
															MO	3	P	25	18	14	2	I	.4	NEC	V	0.27	71	1754	4.5		
															PAM	1	IN	25	14	10	3	I	.6	RN	N	0.09	9	222	0.4		
POL: ERZ: LUCRARI EXEC.: 2006-Curatiri 2007-Curatiri LUCRARI PROP.: RARITURI RARITURI															TOTAL			25								0.9	137	3384	8.8		
56 C 1.72 HA GF: 2-1B SUP: A TS: 4420 TP: 4114 SOL: 3201 Versant mijlociu ondulat EXPOZITIE: V INC: 27 G ALTITUDINE: 960 M LITIERA: continua-normala TIP FLORA: Asperula-Dentaria Natural fundamental prod. mij. relativ-plurien COMP.ACTUALA: 10 FA COMP.TEL: 9FA 1 DT SORT: FA Gros si mijl,cherestea VARSTA EXPL.: 110 ani MO Gros si f.gros,cherestea SEM.UTIL: SUBARBORET: DATE COMPL.: Alte date complement.															FA	2	IN	160	54	29	3	I	.6	RN	N	0.14	79	136	0.4		
															FA	8	IN	100	36	25	3		.6	RN	N	0.56	246	423	3.8		
POL: ERZ: LUCRARI EXEC.: 2007-T igiena 2015-T igiena LUCRARI PROP.: T.IGIENA(T.progresive decli)															TOTAL			100								0.7	325	559	4.2		
57 35.04 HA GF: 2-1B SUP: A TS: 4420 TP: 4114 SOL: 3201 Versant ondulat EXPOZITIE: N INC: 20 G ALTITUDINE: 980 - 1150 M LITIERA: continua-normala TIP FLORA: Asperula-Dentaria Natural fundamental prod. mij. relativ-echien COMP.ACTUALA: 7 FA 3 MO COMP.TEL: 7FA 3 MO SORT: FA Gros si mijl,cherestea VARSTA EXPL.: 110 ani MO Gros si f.gros,cherestea SEM.UTIL: SUBARBORET: DATE COMPL.: Alte date complement.															FA	7	IN	25	14	11	3		.6	RN	N	0.63	78	2733	4.5		
															MO	3	P	25	20	14	2	M	.3	NEC	V	0.27	71	2488	4.5		
POL: ERZ: LUCRARI EXEC.: 2012-Curatiri LUCRARI PROP.: RARITURI RARITURI															TOTAL			25								0.9	149	5221	9.0		

56 A	Date complementare	Diseminat PAM. Variații de elemente taxatorice. Nuieliș de FA pe 0,1S. S-a extras un volum de 28 mc.	RAS	FA	DT	D.M.
Aplicarea amenajamentului						
	- 2020 - P 691 Jg - 3 ha - 5 mc		5	-	-	-

56 B	Date complementare	Diseminat BR,SR,SAC. Variații de elemente taxatorice. S-a extras un volum de 180 mc.	RAS	FA	DT	D.M.
Aplicarea amenajamentului						
	- 2017 - P. 145 SR - 4,71 ha - 54 mc		243	146	24	8
	- 2019 - P 382 Acc II - 24,71 - 9 mc		-	9	-	-
	- 2021 - P 591 Ac II - 24,71 ha - 445 mc		200	241	3	1

56 C	Date complementare	Diseminat PAM. Variații de elemente taxatorice și de consistență între 0,6-0,8. Nuieliș-prăjiniș de FA și PAM pe 0,2S. S-a extras un volum de 102 mc.
Aplicarea amenajamentului		

57	Date complementare	Diseminat SR,PAM,ULM. Variații de elemente taxatorice. S-a extras un volum de 353 mc.	RAS	FA	DT	D.M.
Aplicarea amenajamentului						
	2018 - P 223 SR - 3,52 ha - 122 mc		-	122	-	-
	2019 - P 224 - 3 ha - 123 mc		-	123	-	-
	2019 - P 223 SR - 22,52 - 803 mc		124	678	-	1
	2019 - P 522 Acc II - 17,48 ha - 200 mc		118	89	-	-
	2021 - P 589 Ac II - 9 ha - 118 mc		25	92	1	-
	2021 - P 224 SR - 6 ha - 236 mc		18	217	-	1
	2021 - P 522 Acc II - 17,56 - 201 mc		101	100	-	-

420
DESCRIERE PARCELARA
OS:Mara

DS:Maramures

UP: 4

DESCRIEREA STATIONII SI ARBORETULUI																							
ELM	P	M	VAR	DM	HM	C	A	EL	PROVE	VI	DENS		V O L U M			CRES							
											ARB	RE	GE	ANI	CM		M	L	MES	AG	NIENTA	TA	LI
59 B 24.46 HA GF: 2 - 1B SUP: A TS: 4420 TP: 4114 SOL: 3201 Versant mijlociu ondulat EXPOZITIE: NE INC: 23 G ALTITUDINE: 960 - 1100 M LITIERA: continua-subtire TIP FLORA: Asperula-Dentaria Natural fundamental prod. mij. relativ-echien COMP.ACTUALA: 8 FA 2 MO COMP.TEL: 8FA 2 MO SORT: FA Gros si mijl.,cherestea VARSTA EXPL.: 110 ani MO Gros si f.gros,cherestea SEM.UTIL: SUBARBORET: DATE COMPL.: Alte date complement. POL: ERZ: LUCRARI EXEC.: 2013-Curatori LUCRARI PROP.: RARITURI																							
FA	8	IN	35	12	13	3		.6	RN	N	0.72	115	2813	6.9									
MO	2	P	35	26	18	2	M	.3	NEC	V	0.18	68	1663	3.2									
TOTAL														35			3			0.9	183	4476	10.1
60 A 10.99 HA GF: 2 - 1B SUP: A TS: 4420 TP: 4114 SOL: 3201 Versant mijlociu ondulat EXPOZITIE: NV INC: 22 G ALTITUDINE: 960 - 1100 M LITIERA: continua-normala TIP FLORA: Asperula-Dentaria Natural fundamental prod. mij. relativ-echien COMP.ACTUALA: 8 FA 2 MO COMP.TEL: 8FA 2 MO SORT: FA Gros si mijl.,cherestea VARSTA EXPL.: 110 ani MO Gros si f.gros,cherestea SEM.UTIL: SUBARBORET: DATE COMPL.: Alte date complement. POL: ERZ: LUCRARI EXEC.: 2010-Curatori LUCRARI PROP.: RARITURI																							
FA	8	IN	35	16	14	3		.6	RN	N	0.72	129	1418	6.9									
MO	2	P	35	22	17	2	M	.3	NEC	V	0.18	62	681	3.2									
TOTAL														35			3			0.9	191	2099	10.1
60 B 1.42 HA GF: 2 - 1B SUP: A TS: 4420 TP: 4114 SOL: 3201 Versant mijlociu ondulat EXPOZITIE: NE INC: 7 G ALTITUDINE: 980 M LITIERA: lipsa TIP FLORA: Asperula-Dentaria Natural fundamental prod. mij. echien COMP.ACTUALA: 5 FA 5 MO COMP.TEL: 6FA 4 MO SORT: FA Gros si mijl.,cherestea VARSTA EXPL.: 110 ani MO Gros si f.gros,cherestea SEM.UTIL: SUBARBORET: DATE COMPL.: Alte date complement. POL: ERZ: LUCRARI EXEC.: 2008-T progresive(racordare) 2009-Impaduriri(dupa T.de reg) LUCRARI PROP.: CURATIRI																							
FA	5	IN	5	2	2	3	M		RN	N	0.45	3	4	0.5									
MO	5	P	5	2	3	3	M		NEC	N	0.45	9	13	0.8									
TOTAL														5			3			0.9	12	17	1.3
60 C 17.68 HA GF: 2 - 1B SUP: A TS: 4420 TP: 4114 SOL: 3201 Versant mijlociu ondulat EXPOZITIE: N INC: 15 G ALTITUDINE: 960 - 1050 M LITIERA: continua-normala TIP FLORA: Asperula-Dentaria Natural fundamental prod. mij. relativ-plurian COMP.ACTUALA: 10 FA COMP.TEL: 8FA 2 DT SORT: FA Gros si mijl.,cherestea VARSTA EXPL.: 110 ani MO Gros si f.gros,cherestea SEM.UTIL: 10FA 7 ani 0 7S mixt SUBARBORET: DATE COMPL.: Uscare slaba Alte date complement. POL: ERZ: LUCRARI EXEC.: 2007-T.igiene 2015-T.igiene LUCRARI PROP.: T.PROGRESIVE(racordare)IMPAD INGRUIREA SEMINTISULUI																							
FA	5	IN	140	40	30	3	M	.6	RN	N	0.20	94	1662	0.6									
FA	5	IN	110	32	27	3	M	.7	RN	N	0.20	111	1962	1.2									
TOTAL														140			3			0.4	205	3624	1.8

59 B	Date complementare	Diseminat PAM, BR, SR, ULM. Variații de elemente taxatorice. S-a extras un volum de 276 mc.			
<i>Aplicarea amenajamentului</i>					
-2016	- P. 635 R - 15 ha - 436 mc	For	Nos	DT	DM
		385	46	5	0
-2019	- P. 1445 R - 6,44 ha - 129 mc	107	10	2	2
-2021	- P. 144 SR - 18,02 ha - 336 mc	317	17	1	1
-2021	- P. 879 Acii - 5 ha - 93,22 mc	4,03	89,19	-	-
-2022	- P. 674 Acii - 9,46 ha - 406 mc	281	122	3	-

60 A	Date complementare	Diseminat PAM, SR, ME, LA, ULM. Variații de elemente taxatorice și de consistență între 0,9-1,0. S-a extras un volum de 189 mc.			
<i>Aplicarea amenajamentului</i>					
-2017	- P. 165 SR - 5 ha - 191 mc	172	18	1	-
-2018	- P. 216 SR - 5,99 - 659 mc - 609	46	-	-	4
-2022	- P. 663 Acii - 5,99 - 410 mc	243	160	7	-

60 B	Date complementare	Diseminat PAM, SAC. Împăduriri cu MO pe 0,8 ha. S-a extras un volum de 314 mc.	
<i>Aplicarea amenajamentului</i>			
-2018	- P. 239 CR - 1,4 ha - 8 mc	MO	FA
		4	4

60 C	Date complementare	Diseminat PAM, MO. Variații de elemente taxatorice și de consistență între 0,4-0,5. S-a extras un volum de 710 mc. Vârsta semințșului utilizabil între 2-12 ani. Sol înierbat pe 0,1S.			
<i>Aplicarea amenajamentului</i>					
2018	- Împăduriri - MO - 1,4 ha (0,5. Baia Sprie - UP IV - ve 5122)				
	- LA - 0,5 ha				
2018	- P. 227 PR-R - 7,0 ha - 1968 mc	RĂȘ.	FA.	D.T.	D.N.
2019	- P. 228 PR-R - 10,68 ha - 2848 mc	15	1933	20	-
2019	- Împăduriri - MO - 0,2 ha	50	2769	29	-
	- LA - 0,2 ha				
	- FR - 0,1 ha				
	- BR - 0,1 ha				
	0,6				
2020	- Împăduriri - MO - 1,7 ha				
	- LA - 0,5 ha				
	- BR - 0,8 ha				
	- FR - 0,1 ha				

U.P. IV Gutin
U.a. 56 B

01:36

WEDNESDAY

📍 DJ183, Chiuzbaia, Romania

📶 47.707436

📶 23.7584051

📅 05/29/2024

🌡️ 66.8 F



U.P. 62
U.A. 538

02:00

TUESDAY

📍 Baia Sprie, Romania

📍 47.7029972

📍 23.7491459

📅 05/28/2024

🌡️ 67.0 F



U.P. în Găti
U.a. 53 B

01:18
TUESDAY


📍 Desesti, Romania

📍 47.704724

📍 23.7471414

📅 05/28/2024

🌡️ 64.8 F



U.P. IV
U.a. 60A

10:46

TUESDAY

📍 Desesti, Romania

📍 47.7047218

📍 23.7408577

📅 05/28/2024

🌡️ 62.9 F