



REGIA NAȚIONALĂ A PĂDURILOR - ROMSILVA  
DIRECȚIA SILVICĂ ALBA  
OCOLUL SILVIC BLAJ

Municipiul Blaj, str. Iuliu Maniu nr. 2B, jud. Alba  
Tel: 0358111641, 0748293915, Fax: 0358111641, email: [blaj@alba.rosilva.ro](mailto:blaj@alba.rosilva.ro)

Nr. 5447 /01.07.2024

Către,  
Garda Forestieră Cluj

NOTIFICARE

Prin prezenta vă înaintăm spre verificare și avizare, conform art. 5, alin. (1) din Ordinul 767/2018, următoarea partidă de produse accidentale I:

Partida		Ocolul Silvic	U.P.		u.a.	Felul tăierii	S -ha-	Volum -mc-	Proprietar	Obs
Nr.	Denumire		Nr.	Denumire						
1020	Prigoana	Blaj	IV	Prigoana	91 A	Acc I	4	36,79	RNP	-

**Prin exploatarea acestor A.P.V.- uri :**

- se depășește posibilitatea stabilită prin amenajamentul silvic (O.M. 766/2018);
- nu sunt necesare modificări ale prevederilor amenajamentului silvic
- nu sunt arborete situate în afara arealului (O.M. 766/2018);
- A.P.V. nu provine din proprietăți mai mici de 10 ha neamenajate (O.M. 766/2018);
- punerea în valoare s-a făcut în arborete fără restricții privind protecția mediului;
- ◆ **Factori destabilizatori care au afectat arboretul:** vânt, precipitații abundente sub forma de zapada;
- ◆ **Numărul/ data și durata contractului de administrarea sau servicii silvice:** nu este cazul;
- ◆ **Numărul/ data înregistrării contractului la Garda Forestieră Cluj:** nu este cazul;
- ◆ **Numărul/ data documentului care atestă proprietatea:** nu este cazul;

Șef ocol

ing. Pandor Bianca



05.05.2019

D-lei dlure sale

MINISTERUL APELOR ȘI PĂDURILOR

Blang



Handwritten signature and initials: J. Blang, Bortuș

ORDIN

Nr. 579 / 12.04.2019

pentru aprobarea amenajamentului silvic al fondului forestier proprietate publică a statului, administrat de Regia Națională a Pădurilor - Romsilva, prin Ocolul Silvic Blaj, Direcția Silvică Alba


Având în vedere Referatul de aprobare nr. 132211/23.03.2019 al Direcției Politici și Strategii în Silvicultură,

în conformitate cu Avizul Comisiei tehnice de avizare pentru silvicultură din Ministerul Apelor și Pădurilor nr. 599/13.12.2018 și ținând cont de Decizia de încadrare a Agenției pentru Protecția Mediului Alba nr. 8998 din 14.02.2019,

în temeiul prevederilor art. 22 alin. (1) din Legea nr. 46/2008 - Codul silvic, republicată, cu modificările și completările ulterioare, precum și ale art. 13 alin. (5) din Hotărârea Guvernului nr. 20/2017 privind organizarea și funcționarea Ministerului Apelor și Pădurilor, cu modificările și completările ulterioare,

ministrul apelor și pădurilor emite următorul


ORDIN:



Art. 1. - Se aprobă amenajamentul silvic al fondului forestier proprietate publică a statului, administrat de Regia Națională a Pădurilor - Romsilva, prin Ocolul Silvic Blaj, Direcția Silvică Alba.

Art. 2. - Direcția Politici și Strategii în Silvicultură din cadrul Ministerului Apelor și Pădurilor transmite prezentul ordin Regiei Naționale a Pădurilor - Romsilva, care răspunde de aplicarea și respectarea prevederilor acestuia.

Art. 3. - Prezentul ordin s-a întocmit în 3 exemplare, două pentru emitent, iar al treilea pentru Regia Națională a Pădurilor - Romsilva.



### ACT DE PUNERE ÎN VALOARE NR. 2400295000500

Unitate de Producție: IV - Prigoana

Denumire A.P.V: 1020 Prigoana

Suprafață totală act - (ha): 4.0 Tratament: T. PRODUSE ACCIDENTALE I Natura Produsului: PRODUSE ACCIDENTALE Tehnologia de Exploatare: SORTIMENTE SI MULTIPLI DE SORTIMENTE Data inventarierii: 18.06.2024 Anul exploataării: 2024 Procedul de inventariere: FIR CU FIR Ciocan forma CIRCULARĂ nr.: PS/09/09/AB Accesibilitate: 251-500										Informații privind N.T.S.M.				Grupa de specii		Nr. de arbori	Volum			
										Stâncării pe - (ha): Arbori putregăioși - (buc): 4 cu un volum de - (mc): 0.61 Iescării - (buc): 2 cu un volum de - (mc): 0.45				Rășinoase FAG Quercinee Diverse tari Diverse moi		154	36.79			
														Total:		154	36.79			
Specia			SORTARE DIMENSIONALĂ							Lemn lucru	Coajă	Lemn de foc		Volum brut						
			G1	G2	G3	M1	M2	M3	LS			Total	VF							
MOLID				1.18	4.13	10.69	3.29		1.12	20.41	2.53	13.85	0.03	36.79						
TOTAL				1.18	4.13	10.69	3.29		1.12	20.41	2.53	13.85	0.03	36.79						
U.A.	Suprafață (ha)		Vârsta ani	Panta G	Seminiș utilizabil							Total volum brut								
	Par cursă	UA			%	S. tot	Compoziție				H.									
91 A	4.00	33.41	67	28.00			0					36.79								
U.A.	MO	Volum																		
91 A	36.79	36.79																		
Total	36.79	36.79																		
U.A.	Specia	Diametre		Înălțimi		Vârsta	Vol. arb	Nr. arb	Creștere	Sortare dimensională						Coajă	Lemn foc		Volum brut	
		dt	dgc	ht	hc	a				G1	G2	G3	M1	M2	M3	LS		Total	VF	
91 A	MO	18.51	19.95	17.49	17.49	67	0.24	154			1.18	4.13	10.69	3.29		1.12	2.53	13.85	0.03	36.79
Total U.A.: 91 A								154			1.18	4.13	10.69	3.29		1.12	2.53	13.85	0.03	36.79
Total General U.A.								154			1.18	4.13	10.69	3.29		1.12	2.53	13.85	0.03	36.79

Șef Ocol,

Întocmit,

Birou Fond Forestier,

Verificat,

Pandor Bianca-Ioana-Maria



*leuza*

*[Signature]*



MINISTERUL CERCETĂRII ȘI INOVĂRII  
INSTITUTUL NAȚIONAL DE CERCETARE - DEZVOLTARE  
ÎN SILVICULTURĂ "MARIN DRĂCEA"  
CIF: RO 34638446, J23/1947/2015

**STAȚIUNEA DE CERCETARE - DEZVOLTARE  
ȘI EXPERIMENTARE - PRODUCȚIE PITEȘTI**

Str. Trivale, Nr. 82 bis, 110058 Pitești, jud. Argeș  
Tel./Fax: 0248-220397, 0248-223077  
<http://www.icas.ro>; [icas.pitesti@yahoo.com](mailto:icas.pitesti@yahoo.com)



**AMENAJAMENTUL**  
**U.P. IV PRIGOANA**  
**Ocolul Silvic BLAJ**  
**Direcția Silvică ALBA**

DIRECTOR TEHNIC  
ȘEF PROIECT  
PROIECTANT

ing. Florin Achim  
ing. Sorin Badea  
ing. Ciprian Păștin



Exemplarul 1  
2018



CONFORM  
CU ORIGINALUL

DESCRIERE PARCELARA  
OS:Blaj

UP: 4

DS:Alba

DESCRIEREA STATIUNII SI ARBORETULUI

91 A 33.41 HA GF: 1-5M 1C SUP: A TS: 2332 TP: 1113  
SOL: 4301 Versant ondulat EXPOZITIE: S  
INC: 28 G ALTITUDINE: 1100 - 1450 M  
LITIERA: continua-subtire TIP FLORA: Oxalis-Soldanella  
Artificial de prod. mij. echien  
COMP.ACTUALA: 10 MO  
COMP.TEL: 10MO  
SORT: MO Gros,cherestea  
VARSTA EXPL.: 100 ani

SEM.UTIL:  
SUBARBORET:  
DATE COMPL.:

POL:  
LUCRARI EXEC.:

LUCRARI PROP.: RARITURI

ELM ARB	P R P	M R P	VAR STA ANI	DM CM	HM M	C L P	A MES TEC	EL AG AJ	PROVE NIENTA	VI TA LI	DENS		VOLUM			CRES
											CONS	MC/ HA	MC/ UA	MC/ HA		
MO	10	P	60	22	21	3		.6	NEC	N	0.90	423	14132	11.5		
TOTAL			60			3					0.9	423	14132	11.5		

DESCRIEREA STATIUNII SI ARBORETULUI

91 B 0.40 HA GF: 1-5M 1C SUP: A TS: 2332 TP: 1113  
SOL: 4301 Lunca inalta plan EXPOZITIE:  
INC: 4 G ALTITUDINE: 1100 M  
LITIERA: lipsa TIP FLORA: Oxalis-Soldanella  
Natural fundamental prod. mij. relativ-echien  
COMP.ACTUALA: 9 MO 1 SAC  
COMP.TEL: 10MO  
SORT: MO Gros,cherestea  
VARSTA EXPL.: 100 ani

SEM.UTIL:  
SUBARBORET:  
DATE COMPL.:

POL:  
LUCRARI EXEC.:

LUCRARI PROP.: T.IGIENA

ELM ARB	P R P	M R P	VAR STA ANI	DM CM	HM M	C L P	A MES TEC	EL AG AJ	PROVE NIENTA	VI TA LI	DENS		VOLUM			CRES
											CONS	MC/ HA	MC/ UA	MC/ HA		
MO	3	IN	25	6	5	3	M		RN	N	0.21	10	4	2.6		
MO	6	IN	15	4	3	3			RN	N	0.42	8	3	2.8		
SAC	1	IN	15	2	2	3	M		RN	N	0.07			0.2		
TOTAL			15			3					0.7	18	7	5.6		

DESCRIEREA STATIUNII SI ARBORETULUI

92 29.92 HA GF: 1-5M 1C SUP: A TS: 2332 TP: 1113  
SOL: 4301 Versant ondulat EXPOZITIE: NE  
INC: 25 G ALTITUDINE: 1100 - 1450 M  
LITIERA: continua-subtire TIP FLORA: Oxalis-Soldanella  
Artificial de prod. mij. echien  
COMP.ACTUALA: 10 MO  
COMP.TEL: 10MO  
SORT: MO Gros,cherestea  
VARSTA EXPL.: 100 ani

SEM.UTIL:  
SUBARBORET:  
DATE COMPL.:

POL:  
LUCRARI EXEC.:

LUCRARI PROP.: RARITURI

ELM ARB	P R P	M R P	VAR STA ANI	DM CM	HM M	C L P	A MES TEC	EL AG AJ	PROVE NIENTA	VI TA LI	DENS		VOLUM			CRES
											CONS	MC/ HA	MC/ UA	MC/ HA		
MO	10	P	60	22	21	3		.5	NEC	N	0.90	423	12656	11.5		
TOTAL			60			3					0.9	423	12656	11.5		



CONFORM  
CU ORIGINALUL

DESCRIEREA STATIUNII SI ARBORETULUI

93 27.52 HA GF: 1-5M 1C SUP: A TS: 2332 TP: 1113  
SOL: 4301 Versant mijlociu ondulat EXPOZITIE: S  
INC: 28 G ALTITUDINE: 1300 - 1550 M  
LITIERA: continua-subtire TIP FLORA: Oxalis-Soldanella  
Artificial de prod. mij. echien  
COMP.ACTUALA: 10 MO  
COMP.TEL: 10MO  
SORT: MO Gros,cherestea  
VARSTA EXPL.: 100 ani

SEM.UTIL:  
SUBARBORET:  
DATE COMPL.:

POL:  
LUCRARI EXEC.:

LUCRARI PROP.: RARITURI

ELM ARB	P R P	M R P	VAR STA ANI	DM CM	HM M	C L P	A MES TEC	EL AG AJ	PROVE NIENTA	VI TA LI	DENS		VOLUM			CRES
											CONS	MC/ HA	MC/ UA	MC/ HA		
MO	10	P	60	22	21	3		.6	NEC	N	0.90	423	11641	11.5		
TOTAL			60			3					0.9	423	11641	11.5		



GPS Map Camera

Comuna Șugag, Județul Alba, Romania  
Drum fără nume, Romania  
Lat 45.607403°  
Long 23.618148°  
26/06/24 08:17 PM GMT +03:00

Google


*Ing. Comdec Alper*

CONFORM  
CU ORIGINALUL





GPS Map Camera



Comuna Șugag, Județul Alba, Romania  
Drum fără nume, Romania  
Lat 45.607306°  
Long 23.618043°  
26/06/24 08:13 PM GMT +03:00

*Imag. Manduc ALBA*

CONFORM  
CU ORIGINALUL

*luy*

