

O.S. Abrud R.A.

Nr. 4993/ 28.06 2019.

Către Garda Forestieră Cluj,

Conform O.M. 767/2018, vă solicităm verificarea următorului A.P.V.:

Nr. A.P.V.: 1997 Poligon 1

U.P.: I Municipiul Aiud

u.a.: 149 , 150C si 258 C

Volum: 116.02 mc

Suprafața: 5 ha

Proprietar: Primăria Aiud

Natura produsului: Accidentale I

Factorii destabilizatori care au afectat arboretul: uscaturi, uscaturi,- factor biotic **Cerambyx**

Cerdo (croitorul mare al stejarului) .

Numărul și data contractului de prestări servicii silvice: 1144/12.04.2018

Numărul și data înregistrării contractului la G.F. Cluj: 11912/12.04.2018

Numărul și data documentului care atestă proprietatea: T.P. nr. 14174/4291/09.04.2008.

A.P.V.-ul face obiectul modificării prevederilor amenajamentului(da/nu): Nu

A.P.V.-ul face obiectul depășirii posibilității anuale: Nu

A.P.V.-ul face obiectul depășirii posibilității decenale: Nu

A.P.V.-ul provine din proprietăți mai mici de 10 ha (da/nu): Nu

A.P.V.-ul este situat în afara arealului (da/nu): Nu

Punerea în valoare s-a făcut în arborete în care sunt restricții privind protecția mediului – Nu

Proprietarul are sau nu are acesta MASURA 15.1- Da

Punerea în valoare s-a făcut sau nu s-a făcut pe suprafața zonei de liniste – NU

Vă anexăm, certificate prin semnătură, următoarele documente:

- copie A.P.V.;
- copie descriere parcelară;
- copie O.M Nr. 856 / 04.07.2019 MAP .
- fotografii relevante

Cu stimă.

Șef ocol,
ing. Butnariu Tudor



Fond forestier,

ACT DE PUNERE ÎN VALOARE NR. 2400319705560

Unitate de Producție: I - Municipiul Aiud
Denumire A.P.V.: 1997 Poligon 1

Suprafață totală act - (ha): 5.0 Tratament: T. PRODUSE ACCIDENTALE I Natura Produsului: PRODUSE ACCIDENTALE Tehnologia de Exploatare: TRUNCHIURI SI CATARGE Data inventarierii: 25.06.2024 Anul exploatarii: 2024 Procedul de inventariere: FIR CU FIR Ciocan forma CIRCULARĂ nr.: AB0614 Accesibilitate: 251-500	Informații privind N.T.S.M.				Grupa de specii	Nr. de arbori	Volum
	Stâncării pe - (ha): Arbori putregăioși - (buc): 1 cu un volum de - (mc): 0.35 Iescării - (buc): cu un volum de - (mc):				Rășinoase FAG Quercinee Diverse tari Diverse moi	224 5	114.63 1.39
					Total:	229	116.02

Specia	SORTARE DIMENSIONALĂ							Lemn lucru	Coajă	Lemn de foc		Volum brut
	G1	G2	G3	M1	M2	M3	LS			Total	VF	
GORUN (L)		6.81		8.34	7.71	3.33	0.76	26.95	4.89	82.79	7.18	114.63
CARPEN		0.07		0.07	0.16	0.12	0.07	0.49	0.04	0.86	0.12	1.39
TOTAL		6.88		8.41	7.87	3.45	0.83	27.44	4.93	83.65	7.30	116.02

U.A.	Suprafață (ha)		Vârsta ani	Panta G	Seminiș utilizabil				Total volum brut
	Par cursă	UA			%	S. tot	Compoziție		
149	2.00	8.80	65	5.00			0		36.30
150C	0.50	2.60	65	3.00			0		14.54
258B	2.50	12.10	65	15.00			0		65.18

U.A.	GO (L)	CA	Volum
149	36.30		36.30
150C	14.07	0.47	14.54
258B	64.26	0.92	65.18
Total	114.63	1.39	116.02

U.A.	Specia	Diametre		Înălțimi		Vârsta	Vol. arb.	Nr. arb.	Creștere	Sortare dimensională							Coajă	Lemn foc		Volum brut
		dt	dcg	ht	hc					G1	G2	G3	M1	M2	M3	LS		Total	VF	
149	GO (L)	24.44	24.41	16.46	16.46	65	0.47	77			1.71		2.06	2.35	1.04	0.26	1.36	27.52	2.29	36.30
Total U.A.: 149											1.71		2.06	2.35	1.04	0.26	1.36	27.52	2.29	36.30
150C	GO (L)	26.35	26.35	18.85	18.85	65	0.61	23			1.19		1.41	0.95	0.43	0.09	0.72	9.28	0.85	14.07
	CA	19.00	19.00	15.50	15.50	65	0.23	2						0.06	0.04	0.03	0.01	0.33	0.04	0.47
Total U.A.: 150C											1.19		1.41	1.01	0.47	0.12	0.73	9.61	0.89	14.54
258B	GO (L)	24.82	24.78	17.99	17.99	65	0.52	124			3.91		4.87	4.41	1.86	0.41	2.81	45.99	4.04	64.26
	CA	20.67	20.67	16.17	16.17	65	0.31	3			0.07		0.07	0.10	0.08	0.04	0.03	0.53	0.08	0.92
Total U.A.: 258B											3.98		4.94	4.51	1.94	0.45	2.84	46.52	4.12	65.18
Total General U.A.											6.88		8.41	7.87	3.45	0.83	4.93	83.65	7.30	116.02

Șef Ocol,

Întocmit,

Birou Fond Forestier,

Verificat,

Butnariu Tudor-Razvan



[Handwritten signature]

[Handwritten signature]

Fond forestier proprietate publică

U.P. I Municipiul Aiud

DESCRIEREA STAȚIUNII ȘI A ARBORETULUI

* 135 J 2.8 ha GF:1-5B SUP:A
 TS:5242 TP:4331 SOL:3101
 Versant mijlociu ondulat EXPOZIȚIE:N
 INCLINARE:20g ALTITUDINE: 505 m
 LITIERA: continuă - normală
 TIP FLORA: Asperula-Asarum
 Natural fundam.de prod.mijl. relativ-plurien
 COMP.ACTUALA: 8FA 1GO 1CA
 COMP.ȚEL: 7FA 2GO 1CI
 SORT: FA -Gros și mijlociu,cherestea

ELM	P	M	VĂR		C	AM	EL	PROVE-	VI	DENS	V O L U M		CRES			
ARB	R	R	STA	D	H	L	ES	AG	NIENTA	TA	mc/	mc/	mc/			
	P	G	ani	cm	m	P	TE	AJ		LI	CONS	ha	ua	ha		
FA	6	IN	110	44	25	3		.6	RN	N	0.48	144	403	2.8		
FA	2	LT	85	32	23	3		I.6	RN	N	0.16	62	174	1.3		
GO	1	IN	85	36	21	3		I.5	RN	N	0.08	32	90	0.5		
CA	1	LT	85	26	20	4		I.5	RN	N	0.08	38	106	0.4		
* Total											110	3	0.80	276	773	5.0*

* VĂRSTA EXPLOATABILITĂȚII: 110 ani /0.2S
 SEM.UTIL:10FA
 SUBARB:
 DATE COMPL:10% tulpini nesănăt.
 POLUARE:
 EROZIUNE:
 LUCR.EXEC:2011-Tăieri igienă
 LUCR.PROP:T.PROGR.(INSAMĂNT.,PUNERE LUMINA)
 AJUTORAREA REGENERARII NATURALE
 ÎNGRIJIREA SEMINȚIȘULUI

* ALTE DATE COMPLEMENTARE:
 Diseminat: GO.

* 149 8.8 ha GF:1-4B SUP:A
 TS:6142 TP:5141 SOL:2407
 Platou plan EXPOZIȚIE:
 INCLINARE: 5g ALTITUDINE: 380 - 440 m
 LITIERA: continuă - normală
 TIP FLORA: Carex pilosa
 Natural fundam.de prod.mijl. relativ-echien
 COMP.ACTUALA:10GO
 COMP.ȚEL: 8GO 2DT
 SORT: GO -Mijlociu și gros,cherestea
 VĂRSTA EXPLOATABILITĂȚII: 110 ani /0.1S G
 SEM.UTIL:
 SUBARB:Păd.
 DATE COMPL:uscare slabă
 POLUARE:
 EROZIUNE:
 LUCR.EXEC:2006-Tăieri igienă
 LUCR.PROP:RĂRITURI/0.6S

ELM	P	M	VĂR		C	AM	EL	PROVE-	VI	DENS	V O L U M		CRES			
ARB	R	R	STA	D	H	L	ES	AG	NIENTA	TA	mc/	mc/	mc/			
	P	G	ani	cm	m	P	TE	AJ		LI	CONS	ha	ua	ha		
GO	10	LT	60	30	18	3		.5	RN	N	0.90	232	2042	5.6		
* Total											60	3	0.90	232	2042	5.6*

* ALTE DATE COMPLEMENTARE:
 Diseminat: CE, CI, CA.
 Consistență variabilă (0,8-0,9).

* 150 A 0.7 ha GF:1-4B SUP:A
 TS:6142 TP:6132 SOL:2407
 Platou plan EXPOZIȚIE:
 INCLINARE: 5g ALTITUDINE: 380 m
 LITIERA: întrenuptă - subțire
 TIP FLORA: Carex pilosa
 Natural fundam.subproductiv relativ-echien
 COMP.ACTUALA: 8ST 1GO 1DT
 COMP.ȚEL: 8ST 1CI 1FR
 SORT: ST -Mijlociu, construcții, cherestea
 VĂRSTA EXPLOATABILITĂȚII: 90 ani
 SEM.UTIL:
 SUBARB:
 DATE COMPL:
 POLUARE:
 EROZIUNE:
 LUCR.EXEC:2008-Tăieri igienă
 LUCR.PROP:T.IGIENA(T.PROGRESIVE IN DEC.II)

ELM	P	M	VĂR		C	AM	EL	PROVE-	VI	DENS	V O L U M		CRES			
ARB	R	R	STA	D	H	L	ES	AG	NIENTA	TA	mc/	mc/	mc/			
	P	G	ani	cm	m	P	TE	AJ		LI	CONS	ha	ua	ha		
ST	8	LT	80	40	18	4		.5	RN	N	0.56	139	97	2.0		
GO	1	LT	75	40	17	4		I.5	RN	N	0.07	16	11	0.3		
DT	1	LT	75	42	18	4		I.6	RN	N	0.07	15	11	0.4		
* Total											80	4	0.70	170	119	2.7*

* ALTE DATE COMPLEMENTARE:
 Diseminat: PI.
 Diverse tari: FR, CA.
 Arboret rău conformat.

TS: 2006 0.822 1

Fond forestier proprietate publică

U.P. I Municipiul Aiud

DESCRIEREA STAȚIUNII ȘI A ARBORETULUI

 * 150 B 26.6 ha GF:1-4B SUP:A
 TS:6142 TP:5141 SOL:2407
 Platou plan EXPOZIȚIE:
 INCLINARE: 3g ALTITUDINE: 385 m
 LITIERA: continuă - subțire
 TIP FLORA: Carex pilosa
 Natural fundam.de prod.mijl. relativ-echien
 COMP.ACTUALA: 7GO 2CA 1ST
 COMP.ȚEL: 7GO 2ST 1DT
 SORT: GO -Mijlociu și gros, cherestea
 VÂRSTA EXPLOATABILITĂȚII: 110 ani
 SEM.UTIL:
 SUBARB: Păd. /0.1S I
 DATE COMPL:
 POLUARE:
 EROZIUNE:
 LUCR.EXEC:2005-Tăieri igienă
 LUCR.PROP:TĂIERI IGIENĂ

ELM	P	M	VÂR		C	A	M	EL	PROVE-	VI	DENS	V O L U M	CRES			
ARB	R	R	STA	D	H	L	ES	AG	NIENȚA	TA	---	mc/	mc/	TERE		
	P	G	ani	cm	m	P	TE	AJ		LI	CONS	ha	ua	an/		
GO	7	LT	80	36	20	3			.6	RN	N	0.56	173	4602	2.6	
CA	2	LT	75	26	20	4			I	.5	RN	N	0.16	40	1064	0.8
ST	1	LT	75	36	21	3			I	.6	RN	N	0.08	26	692	0.4
											0.80	239	6358	3.8*		

* ALTE DATE COMPLEMENTARE:
 Diseminat: CI, CE, SB.

19-2001: 8.602

 * 150 C 2.6 ha GF:1-4B SUP:A
 TS:6143 TP:5321 SOL:2407
 Platou plan EXPOZIȚIE:
 INCLINARE: 3g ALTITUDINE: 390 m
 LITIERA: continuă - subțire
 TIP FLORA: Carex pilosa
 Natural fundam.de prod.super. relativ-echien
 COMP.ACTUALA: 5CE 4GO 1CA
 COMP.ȚEL: 8GO 2DT
 SORT: GO -Gros, și mijlociu, cherestea
 VÂRSTA EXPLOATABILITĂȚII: 110 ani
 SEM.UTIL:
 SUBARB:
 DATE COMPL:
 POLUARE:
 EROZIUNE:
 LUCR.EXEC:2006-Tăieri igienă
 LUCR.PROP:TĂIERI IGIENĂ

ELM	P	M	VÂR		C	A	M	EL	PROVE-	VI	DENS	V O L U M	CRES			
ARB	R	R	STA	D	H	L	ES	AG	NIENȚA	TA	---	mc/	mc/	TERE		
	P	G	ani	cm	m	P	TE	AJ		LI	CONS	ha	ua	an/		
CE	5	LT	60	28	21	2			.6	RN	N	0.40	115	299	3.3	
GO	4	LT	60	28	20	2			M	.6	RN	N	0.32	99	257	2.5
CA	1	LT	60	22	17	4			I	.6	RN	N	0.08	16	42	0.5
											0.80	230	598	6.3*		

* ALTE DATE COMPLEMENTARE:
 Diseminat: CI.
 Uscare medie la carpen.
 Consistență variabilă (0,7-0,8).

 * 151 A 9.9 ha GF:1-4B SUP:A
 TS:6142 TP:5141 SOL:2407
 Platou plan EXPOZIȚIE:
 INCLINARE: 2g ALTITUDINE: 380 m
 LITIERA: continuă - subțire
 TIP FLORA: Carex pilosa
 Natural fundam.de prod.mijl. relativ-echien
 COMP.ACTUALA: 7GO 3ST
 COMP.ȚEL: 7GO 3ST
 SORT: GO -Mijlociu și gros, cherestea
 VÂRSTA EXPLOATABILITĂȚII: 110 ani
 SEM.UTIL:
 SUBARB:
 DATE COMPL:
 POLUARE:
 EROZIUNE:
 LUCR.EXEC:2005-Tăieri igienă
 LUCR.PROP:TĂIERI IGIENĂ


ELM	P	M	VÂR		C	A	M	EL	PROVE-	VI	DENS	V O L U M	CRES			
ARB	R	R	STA	D	H	L	ES	AG	NIENȚA	TA	---	mc/	mc/	TERE		
	P	G	ani	cm	m	P	TE	AJ		LI	CONS	ha	ua	an/		
GO	7	LT	80	38	19	3			.5	RN	N	0.49	139	1376	2.3	
ST	3	LT	80	36	20	4			M	.5	RN	N	0.21	63	624	0.8
											0.70	202	2000	3.1*		

* ALTE DATE COMPLEMENTARE:
 Diseminat: CA, CE, CI.
 Preexistenți de GO (D=52 cm, H=22 m, 4 exemplare/ha).
 Semînțis de CA și JU pe 0.3S.

19/2001: 11.12


U. P. I. 4108, 00150, 18.00.0022, 11.10. 11.09. 1958

Syl. Fr. Fr. - S. Swartz. v. A. p. 18. C. Swartz. Sw. Fr.



U.P. I. Dind, 00148, 18.00.2004, 18.00.2004, 18.00.2004


Sp. Dind. S. Dind. V. D. : 0.8. Dind. S. Dind. R




U.P.I. 11/18, 18.02.2024, 18.02.2024, 18.02.2024
Sop Jha S. Jha u. S. ; 18.02.2024



U.P.I. Field, 00258 B, 19.00.0004, 1000 ft. Non P.I.D.
Sp. In. S. In. 0.1, 0.18, 0.18, 0.18



U.C. I. Dine, 07258 B; 19. 00. 0004, 0000- 1100 4100
Soil Ditch Station U. A; 100 0000 0000 0000



MINISTERUL APELOR ȘI PĂDURILOR



ORDIN

Nr. 856 / 10.04.2019

pentru aprobarea amenajamentului silvic al fondului forestier proprietate publică aparținând Municipiului Aiud, Unitatea de Producție I Municipiul Aiud, județul Alba

Având în vedere Referatul de aprobare nr. 8200/27.05.2019 al Direcției Politici și Strategii în Silvicultură,

În conformitate cu Avizul Comisiei tehnice de avizare pentru silvicultură din Ministerul Mediului, Apelor și Pădurilor nr. 1167/14.12.2016 și ținând cont de Decizia de încadrare a Agenției pentru Protecția Mediului Alba nr. 2145/11.04.2019 privind etapa de încadrare a planului,

în temeiul prevederilor art. 22 alin. (1) din Legea nr. 46/2008 – Codul silvic, republicată, cu modificările și completările ulterioare, precum și ale art. 13 alin. (5) din Hotărârea Guvernului nr. 20/2017 privind organizarea și funcționarea Ministerului Apelor și Pădurilor, cu modificările și completările ulterioare,

ministrul apelor și pădurilor emite următorul

ORDIN:

Art. 1. – Se aprobă amenajamentul silvic al fondului forestier proprietate publică aparținând Municipiului Aiud, Unitatea de Producție I Municipiul Aiud, județul Alba.

Art. 2. – Direcția Politici și Strategii în Silvicultură din cadrul Ministerului Apelor și Pădurilor transmite prezentul ordin Primăriei Municipiului Aiud, județul Alba, care răspunde de aplicarea și respectarea prevederilor acestuia.

Art. 3. – Prezentul ordin s-a întocmit în 3 exemplare, două pentru emitent, iar al treilea pentru Primăria Municipiului Aiud, județul Alba.

MINISTRU

Ioan DENES

