



Contează pentru viitor!

**REGIA NAȚIONALĂ A PĂDURILOR – ROMSILVA DIRECȚIA  
SILVICĂ MARAMUREȘ**

**OCOLUL SILVIC DRAGOMIREȘTI**

ROMÂNIA, 437140 DRAGOMIREȘTI, Str. 1 DECEMBRIE 1918, nr.134

Telefon: 40-262-337080; Fax: 40-262-337,030

e-mail: [osdragomiresti@marasilva.ro](mailto:osdragomiresti@marasilva.ro);

Nr. 5064.1 25.06.2024

Catre:

**GARDA FORESTIERA CLUJ**

Avand in vedere prevederile art. 5 alin (1) lit. a) din Procedura de aprobare, modificare și casare a actelor de punere în valoare pentru masa lemnoasă provenită din fondul forestier național și din vegetația forestieră situată pe terenuri din afara fondului forestier național aprobată prin OM 767/2018, precum și precizarile din adresa dvoastră nr. 21048/30.10.2018, va transmitem pentru verificare și avizare urmatorul act de punere în valoare:

**APV 2400137802010**, denumirea **3161 MARIS MARIA (UP I Iedisorul, u.a. 158B, 159A)**, O.S. Dragomiresti, UP I IEDISORUL, u.a. 158B, 159A, suprafața **27.69 ha**, volum **647.55 mc**, proprietar **Maris Maria -Sighetu Marmatiei str. Eroilor, 22 și alții**, natura produselor **accidentale I**, suprafața ce necesită a fi împadurită **-nu este cazul**, factorii ce au afectat arboretul – doborături și rupturi produse de vântul extrem din data de 10.06.2024, contract de servicii silvice nr. 2716/09.05.2016, 5587/02.08.2017, 5596/02.08.2017, valabile până la 04.04.2031, numărul și data documentului care atestă proprietatea: PVP 314/02.06.2012, 396/08.02.2005, 395/08.02.2005.

**APV 2400137802020**, denumirea **3162 GORZO IOAN (UP I Iedisorul, u.a. 158B)**, O.S. Dragomiresti, UP I IEDISORUL, u.a. 158B, suprafața **5.68 ha**, volum **18.07 mc**, proprietar **Gorzo Ioan -Ieud -590**, natura produselor **accidentale I**, suprafața ce necesită a fi împadurită **-nu este cazul**, factorii ce au afectat arboretul – doborături și rupturi produse de vântul extrem din data de 10.06.2024, contract de servicii silvice nr. 5593/02.08.2017, valabil până la 04.04.2031, numărul și data documentului care atestă proprietatea: PVP 314/02.07.2012.

**APV 2400137802030**, denumirea **3163 BUFTEA DUMITRU (UP I Iedisorul, u.a. 159A)**, O.S. Dragomiresti, UP I IEDISORUL, u.a. 159A, suprafața **2.45 ha**, volum **18.86 mc**, proprietar **Buftea Dumitru -Bogdan Voda -191, și alții** natura produselor **accidentale I**, suprafața ce necesită a fi împadurită **-nu este cazul**, factorii ce au afectat arboretul – doborături și rupturi produse de vântul extrem din data de 10.06.2024, contract de servicii silvice nr. 2717/09.05.2016, valabil până la 04.04.2031, numărul și data documentului care atestă proprietatea: PVP 296/09.12.2009.

**APV 2400137802040**, denumirea **3164 GORZO VASILE (UP I Iedisorul, u.a. 159A)**, O.S. Dragomiresti, UP I IEDISORUL, u.a. 159A, suprafața **5.47 ha**, volum **102.00 mc**, proprietar **Gorzo Vasile -Viseu de Sus str. 1 Mai, și alții**, natura produselor **accidentale I**, suprafața ce necesită a fi împadurită **-nu este cazul**, factorii ce au afectat arboretul – doborături și rupturi produse de vântul extrem din data de 10.06.2024, contract de servicii silvice nr. 9244/20.11.2017, valabil până la 31.12.2026, numărul și data documentului care atestă proprietatea: TP 1415/26.02.2003.

Conform procedurilor transmise prin adresa G.F.Cluj nr. 21048/30.10.2018, facem următoarele precizări:

- nu fac obiectul depășirii posibilității anuale;
- nu fac obiectul modificării prevederilor amenajamentului silvic;
- nu sunt în afara arealului;
- arboretele sunt incluse în situl NATURA 2000 ROSCI 0264 Valea Izei și

Dealul Solovan,


Anexam prezentei următoarele documente, în copie certificată:

- APV-urile în stadiul VERIFICAT;
- documentele de proprietate

- fotografii relevante.
- descrierile parcelare
- Aviz CTAS 955/14.12.2017

**Cu respect,**

**SEF OCOL**  
**Dr.ing. HORJ PAVEL**



**RESP. FOND FORESTIER**  
**ing. IUGA VASILE**



*Nr. 5050/25.06.2024*

**ACT DE PUNERE ÎN VALOARE NR. 2400137802010**

Unitate de Producție: I - Iedișorul

Denumire A.P.V.: 3161 MARIS MARIA (UP I Iedișorul u.a. 158B,159A)

Suprafață totală act - (ha): 27.69 Tratament: T. PRODUSE ACCIDENTALE I Natura Produsului: PRODUSE ACCIDENTALE Tehnologia de Exploatare: SORTIMENTE SI MULTIPLI DE SORTIMENTE Data inventarierii: 24.06.2024 Anul exploataării: 2024 Procedeele de inventariere: FIR CU FIR Ciocan forma CIRCULARĂ nr.: MM1108 Accesibilitate: >1500	Informații privind N.T.S.M.		Grupa de specii	Nr. de arbori	Volum
	Stâncării pe - (ha): Arbori putregăioși - (buc): cu un volum de - (mc): Iescării - (buc): cu un volum de - (mc):		Rășinoase FAG Quercinee Diverse tari Diverse moi	437 5	635.59 11.96
			Total:		442

Specia	SORTARE DIMENSIONALĂ							Lemn lucru	Coajă	Lemn de foc		Volum brut
	G1	G2	G3	M1	M2	M3	LS			Total	VF	
FAG	1.80	0.66		0.10	0.07	0.02	0.01	2.66	0.13	9.17	0.48	11.96
MOLID	159.87	174.52	36.66	22.21	7.74		2.26	403.26	37.81	194.52		635.59
<b>TOTAL</b>	<b>161.67</b>	<b>175.18</b>	<b>36.66</b>	<b>22.31</b>	<b>7.81</b>	<b>0.02</b>	<b>2.27</b>	<b>405.92</b>	<b>37.94</b>	<b>203.69</b>	<b>0.48</b>	<b>647.55</b>

U.A.	Suprafață (ha)		Vârsta ani	Panta G	Semințis utilizabil			Total volum brut
	Par cursă	UA			%	S. tot.	Compoziție	
158 B	10.81	17.60	72	28.00			0	221.73
159 A	16.88	26.80	72	30.00			0	425.82

U.A.	MO	FA	Volum
158 B	218.69	3.04	221.73
159 A	416.90	8.92	425.82
<b>Total</b>	<b>635.59</b>	<b>11.96</b>	<b>647.55</b>

U.A.	Specia	Diametre		Înălțimi		Vârsta	Vol. arb.	Nr. arb.	Creștere	Sortare dimensională							Coajă	Lemn foc		Volum brut
		dt	dc	ht	hc					G1	G2	G3	M1	M2	M3	LS		Total	VF	
158 B	MO	39.66	39.86	27.54	27.54	72	1.53	143		71.78	68.25	14.07	8.31	2.86		0.86	15.49	37.07		218.69
	FA	30.00	30.00	19.00	19.00	72	0.76	4		0.48	0.66		0.10	0.07	0.02	0.01	0.07	1.63	0.21	3.04
Total U.A.: 158 B								147		72.26	68.91	14.07	8.41	2.93	0.02	0.87	15.56	38.70	0.21	221.73
159 A	FA	100.00	100.00	20.00	20.00	72	8.92	1		1.32							0.06	7.54	0.27	8.92
	MO	37.71	38.46	27.21	27.21	72	1.42	294		88.09	106.27	22.59	13.90	4.88		1.40	22.32	157.45		416.90
Total U.A.: 159 A								295		89.41	106.27	22.59	13.90	4.88		1.40	22.38	164.99	0.27	425.82
Total General U.A.								442		161.67	175.18	36.66	22.31	7.81	0.02	2.27	37.94	203.69	0.48	647.55



Întocmit,

Birou Fond Forestier,

Verificat,

*Nr. 5052/25.06.2024*

**ACT DE PUNERE ÎN VALOARE NR. 2400137802020**

Unitate de Producție: I - Iedișorul

Denumire A.P.V.: 3162 GORZO IOAN (UP I Iedișorul u.a. 158B)

Suprafață totală act - (ha): 5.68 Tratament: T. PRODUSE ACCIDENTALE I Natura Produsului: PRODUSE ACCIDENTALE Tehnologia de Exploatare: SORTIMENTE SI MULTIPLI DE SORTIMENTE Data inventarierii: 21.06.2024 Anul exploatării: 2024 Procedeele de inventariere: FIR CU FIR Ciocan forma CIRCULARĂ nr.: MM1108 Accesibilitate: >1500										Informații privind N.T.S.M.				Grupa de specii	Nr. de arbori	Volum				
Stâncării pe - (ha): Arbori putregăioși - (buc): cu un volum de - (mc): Iescării - (buc): cu un volum de - (mc):										Rășinoase FAG Quercinee Diverse tari Diverse moi		14	18.07							
Total:										14		18.07								
Specia		SORTARE DIMENSIONALĂ						Lemn lucru	Coajă	Lemn de foc		Volum brut								
		G1	G2	G3	M1	M2	M3	LS		Total	VF									
MOLID		4.01	3.46	0.76	0.46	0.16		0.04	8.89	0.83		18.07								
TOTAL		4.01	3.46	0.76	0.46	0.16		0.04	8.89	0.83		18.07								
Semintș utilizabil										Total volum brut										
U.A.	Suprafață (ha)		Vârsta ani	Panta G	Compoziție					H.										
	Par cursă	UA			%	S. tot														
158 B	5.68	17.60	72	28.00	0						18.07									
U.A.	MO	Volum																		
158 B	18.07	18.07																		
Total	18.07	18.07																		
U.A.	Specia	Diametre		Înălțimi		Vârsta	Vol. arb.	Nr. arb.	Creșteri	Sortare dimensională				Coajă	Lemn foc		Volum brut			
		dt	dcg	ht	hc	a				G1	G2	G3	M1	M2	M3	LS		Total	VF	
158 B	MO	36.14	36.14	26.93	26.93	72	1.29	14		4.01	3.46	0.76	0.46	0.16		0.04	0.83	8.35		18.07
Total U.A.: 158 B								14		4.01	3.46	0.76	0.46	0.16		0.04	0.83	8.35		18.07
Total General U.A.								14		4.01	3.46	0.76	0.46	0.16		0.04	0.83	8.35		18.07

Șe Ocol  
 HOPI PAVEL

Întocmit

Birou Forestier,

Verificat,

*Nr. 5054/25.06.2024*

**ACT DE PUNERE ÎN VALOARE NR. 2400137802030**

Unitate de Producție: I - Ieșișorul  
 Denumire A.P.V.: 3163 BUFTEA DUMITRU (UP I Ieșișorul u.a. 159 A)

Suprafață totală act - (ha): 2.45 Tratament: T. PRODUSE ACCIDENTALE I Natura Produsului: PRODUSE ACCIDENTALE Tehnologia de Exploatare: SORTIMENTE SI MULTIPLI DE SORTIMENTE Data inventarierii: 21.06.2024 Anul exploatarii: 2024 Procedul de inventariere: FIR CU FIR Ciocan forma CIRCULARĂ nr.: MM1108 Accesibilitate: >1500										Informații privind N.T.S.M.				Grupa de specii	Nr. de arbori	Volum			
Stâncării pe - (ha): Arbori putregăioși - (buc): cu un volum de - (mc): Iescarii - (buc): cu un volum de - (mc):										Rășinoase FAG Quercinee Diverse tari Diverse moi		16	18.66						
										Total:		16	18.66						
Specia		SORTARE DIMENSIONALĂ							Lemn lucru	Coajă	Lemn de foc		Volum brut						
		G1	G2	G3	M1	M2	M3	LS		Total	VF								
MOLID		3.23	5.08	1.33	0.93	0.27		0.09	10.93	1.06	6.67	18.66							
TOTAL		3.23	5.08	1.33	0.93	0.27		0.09	10.93	1.06	6.67	18.66							
U.A.	Suprafață (ha)		Vârsta ani	Panta G	Semintș utilizabil				Compoziție	H.	Total volum brut								
	Par cursă	UA			%	S. tot													
159 A	2.45	26.80	72	30.00	0						18.66								
U.A.	MO	Volum																	
159 A	18.66	18.66																	
Total	18.66	18.66																	
U.A.	Specia	Diametre		Înălțimi		Vârsta	Vol. arb.	Nr. arb.	Creștere	Sortare dimensională						Coajă	Lemn foc		Volum brut
		dt	dgc	ht	hc					G1	G2	G3	M1	M2	M3		LS	Total	
159 A	MO	33.88	33.88	26.88	26.88	72	1.17	16		3.23	5.08	1.33	0.93	0.27		0.09	1.06	6.67	18.66
Total U.A.: 159 A								16		3.23	5.08	1.33	0.93	0.27		0.09	1.06	6.67	18.66
Total General U.A.								16		3.23	5.08	1.33	0.93	0.27		0.09	1.06	6.67	18.66

Șef Ocol: *[Signature]*  
 HOFI PAVEL

Întocmit: *[Signature]*

Birou Fond Forestier, *[Signature]*

Verificat: *[Signature]*

Mr. 5056/25.06.2024

ACT DE PUNERE ÎN VALOARE NR. 2400137802040

Unitate de Producție: 1 - Iedișorul

Denumire A.P.V.: 3164 GORZO VASILE (UP | Iedișorul u.a. 159A)

Suprafață totală act - (ha): 5.47 Tratament: T. PRODUSE ACCIDENTALE I Natura Produsului: PRODUSE ACCIDENTALE Tehnologia de Exploatare: SORTIMENTE SI MULTIPLI DE SORTIMENTE Data inventarierii: 24.06.2024 Anul exploatării: 2024 Procedul de inventariere: FIR CU FIR Ciocan forma CIRCULARĂ nr.: MM1108 Accesibilitate: >1500										Informații privind N.T.S.M. Stâncării pe - (ha): Arbori putregăioși - (buc): cu un volum de - (mc): Iescării - (buc): cu un volum de - (mc):				Grupa de specii Rășinoase FAG Quercinee Diverse tari Diverse moi Total:		Nr. de arbori 74 74		Volum 102.0 102.0			
Specia		SORTARE DIMENSIONALĂ							Lemn lucru	Coajă	Lemn de foc		Volum brut								
		G1	G2	G3	M1	M2	M3	LS			Total	VF									
MOLID		16.28	19.41	3.98	2.64	0.85		0.24	43.40	4.07	54.53		102.00								
TOTAL		16.28	19.41	3.98	2.64	0.85		0.24	43.40	4.07	54.53		102.00								
U.A.	Suprafață (ha)		Vârsta ani	Panta G	Seminiș utilizabil				Compoziție	H.	Total volum brut										
	Par cursă	UA			%	S. tot															
159 A	5.47	26.80	72	30.00	0						102.00										
U.A.	MO	Volum																			
159 A	102.00	102.00																			
Total	102.00	102.00																			
U.A.	Specia	Diametre		Înălțimi		Vârsta	Vol. arb.	Nr. arb.	Creștere	Sortare dimensională							Coajă	Lemn foc		Volum brut	
		dt	dgc	ht	hc					G1	G2	G3	M1	M2	M3	LS		Total	VF		
159 A	MO	36.89	36.81	27.33	27.33	72	1.38	74		16.28	19.41	3.98	2.64	0.85		0.24	4.07	54.53		102.00	
Total U.A.: 159 A									74		16.28	19.41	3.98	2.64	0.85		0.24	4.07	54.53		102.00
Total General U.A.									74		16.28	19.41	3.98	2.64	0.85		0.24	4.07	54.53		102.00

Șef Ocol,

HORJ PAVEL



Întocmit,

*[Signature]*

Birou Fond Forestier,

*[Signature]*

Verificat,

*[Signature]*



DESCRIERE PARCELARA

DESCRIERE PARCELARA

Ronsilva R.A.

DESCRIEREA STATIONII SI ARBORETULUI		ELM	P	M.	VIR		C	AM	EL	PROVE-	VI	DENS	V O L U M	CRES		
		ARB	R	RE	STA	D	H	L	ES	AG	NIENTA	TA				
		P	GE	ANI	CM	M	P	TE	AJ		LI	CONS	MC/HA	MC/UA	MC/HA	
159 A 26.8 HA GF.1-5L, SUP:A TS:3333 TP:1111 SOL:3101 Versant ondulat , EXPOZITIE SV INC. 30 G ALTIUDINE: 960-1210 M. LITIERA:continua - normala TIP FLORA:Ovalis-Dentaria Artificial de proc. sup. relativ-echien COMP.ACTUALA : 10 MD COMP.TEL :10 MD SORT:MD Gros si f.gros,cherestea VIRSIA EXPL.110 ani SEM.UITL: SUBARBORET: DATE COMPL. Uscare slabe Dibranturi izolate Vatanare vinat slaba Alte date complement. POL: ERZ: LUCRARI EXEC. LUCRARI PROP. RARITURI		MD	10	P	65	30	27	2		.5	NEC	N	0.90	596	15973	12.7
TOTAL					65				2				0.90	596	15973	12.7

Ocolul Silvic  
Dragominesti  
CONFORM CU ORIGINALUL

DESCRIEREA STATIONII SI ARBORETULUI		ELM	P	M.	VIR		C	AM	EL	PROVE-	VI	DENS	V O L U M	CRES		
		ARB	R	RE	STA	D	H	L	ES	AG	NIENTA	TA				
		P	GE	ANI	CM	M	P	TE	AJ		LI	CONS	MC/HA	MC/UA	MC/HA	
159 B 2.7 HA GF.1-2A,5L, SUP:M TS:3332 TP:4114 SOL:3101 Versant inferior ondulat , EXPOZITIE S INC. 36 G ALTIUDINE: 960-1030 M. LITIERA:intreputa-subtire TIP FLORA:Aspenula-Dentaria Natural fundamental prod. mij pluzien COMP.ACTUALA : 10 FA COMP.TEL : 9 FA 1 DR SORT: SEM.UITL:10FA VIRSIA EXPL. SUBARBORET: DATE COMPL. POL: ERZ: LUCRARI EXEC. LUCRARI PROP. TAIERI DE CONSERVARE AJUCRAREA REG NATURALE INGLUIJIEA SEMINISULUI		FA	7	IN	180	58	30	3		.6	RN	N	0.49	291	786	1.1
		FA	3	IN	140	44	27	3		.6	RN	N	0.21	125	338	0.6
TOTAL					180				3				0.70	416	1124	1.7

DESCRIEREA STATIONII SI ARBORETULUI		ELM	P	M.	VIR		C	AM	EL	PROVE-	VI	DENS	V O L U M	CRES		
		ARB	R	RE	STA	D	H	L	ES	AG	NIENTA	TA				
		P	GE	ANI	CM	M	P	TE	AJ		LI	CONS	MC/HA	MC/UA	MC/HA	
159V 0.5 HA GF.0 SUP: TS: TP: SOL: Versant mijlociu ondulat , EXPOZITIE V INC. 12 G ALTIUDINE: 960-1030 M. LITIERA: TIP FLORA: COMP.ACTUALA : COMP.TEL : SORT: SEM.UITL: SUBARBORET: DATE COMPL. POL: ERZ: LUCRARI EXEC. LUCRARI PROP.																
TOTAL																

DESCRIEREA STATIONII SI ARBORETULUI		ELM	P	M.	VIR		C	AM	EL	PROVE-	VI	DENS	V O L U M	CRES		
		ARB	R	RE	STA	D	H	L	ES	AG	NIENTA	TA				
		P	GE	ANI	CM	M	P	TE	AJ		LI	CONS	MC/HA	MC/UA	MC/HA	
178 A 2.1 HA GF.1-5L, SUP:A TS:4420 TP:4114 SOL:3101 Versant inferior ondulat , EXPOZITIE N INC. 30 G ALTIUDINE: 750- 820 M. LITIERA:continua - subtire TIP FLORA:Aspenula-Dentaria Natural fundamental prod. mij relativ-echien COMP.ACTUALA : 10 FA COMP.TEL : 8 FA 2 DR SORT:FA Gros si mijl.,cherestea VIRSIA EXPL.110 ani SEM.UITL: SUBARBORET: DATE COMPL. Roca la suprafata/0,1S Alte date complement. POL: ERZ: LUCRARI EXEC. LUCRARI PROP. CURATURI		FA	10	IN	20	6	7	3			RN	N	1.00	59	124	5.8
TOTAL					20				3				1.00	59	124	5.8

DESCRIERE PARCELARA

DESCRIERE PARCELARA

Fonsilva R.A.

DESCRIEREA STATIUNII SI ARBOREIULUI		ELM	P	M.	VIR		C	AM	EL	PROVE-	VI	DENS	V O L U M	CRES		
		ARB	R	RE	STA	D	H	L	ES	AG	NIENTA	TA				
		P	GE	ANI	CM	M	P	TE	AJ			LI	CONS	MC/HA	MC/UA	MC/HA
158 B 17.6 HA GF.1-5L, SUP:A TS:3333 TP:1111 SCL:3101 Versant superior ondulat , EXPOZITIE E INC. 28 G ALTTUDINE: 990-1170 M. LITIERA:continua - normala TIP FLOPA:Oalis-Dentaria Artificial de prod. sup. relativ-edifici COMP.ACIUALA : 10 MD COMP.TEL :10 MD SORT:MD Gros si f.gros,cherestea VIRSTA EXPL.110 ani SEM.UUTIL: SUBARBORET: DATE COMPL. Uscare slaba Dborituri izolate Alte date complement. POL: LUCRARI EXEC.		MC	10	P	65	28	27	2		.5	NEC	N	0.90	596	10490	12.7
LUCRARI PROP. PARTIURI		TOTAL		65			2					0.90	596	10490	12.7	

Ocolul Silvnic  
Dragomiresti  
CONFORM CU ORIGINALUL

DESCRIEREA STATIUNII SI ARBOREIULUI		ELM	P	M.	VIR		C	AM	EL	PROVE-	VI	DENS	V O L U M	CRES		
		ARB	R	RE	STA	D	H	L	ES	AG	NIENTA	TA				
		P	GE	ANI	CM	M	P	TE	AJ			LI	CONS	MC/HA	MC/UA	MC/HA
158 C 0.3 HA GF.1-5L, SUP:A TS:3332 TP:2321 SCL:3101 Versant mijlociu ondulat , EXPOZITIE NE INC. 20 G ALTTUDINE: 1090-1100 M. LITIERA:continua - normala TIP FLOPA:Aspenula-Dentaria Natural fundamental prod. mij relativ-pluzien COMP.ACIUALA : 9 FA 1 MC COMP.TEL : 8 FA 2 DR SORT:FA Gros si mijl.,cherestea VIRSTA EXPL.110 ani SEM.UUTIL:10FA SUBARBORET: DATE COMPL. Dborituri izolate Alte date complement. POL: LUCRARI EXEC.		FA	4	IN	120	48	26	3		.5	FN	N	0.32	150	45	1.6
		FA	5	IN	70	26	23	3		.5	FN	N	0.40	154	46	3.8
		MC	1	T	70	38	25	3		.6	FN	N	0.08	48	14	0.9
LUCRARI PROP. T.IGIENA		TOTAL		70			3					0.80	352	105	6.3	

DESCRIEREA STATIUNII SI ARBOREIULUI		ELM	P	M.	VIR		C	AM	EL	PROVE-	VI	DENS	V O L U M	CRES		
		ARB	R	RE	STA	D	H	L	ES	AG	NIENTA	TA				
		P	GE	ANI	CM	M	P	TE	AJ			LI	CONS	MC/HA	MC/UA	MC/HA
158 D 0.9 HA GF.1-5L, SUP:A TS:3333 TP:1411 SCL:3101 Versant mijlociu ondulat , EXPOZITIE NE INC. 22 G ALTTUDINE: 970 M. LITIERA:continua - normala TIP FLOPA:Aspenula-Dentaria Artificial de prod. mij. relativ-pluzien COMP.ACIUALA : 7 MD 3 FA COMP.TEL : 7 MD 3 FA SORT:MD Gros si f.gros,cherestea VIRSTA EXPL.110 ani SEM.UUTIL: SUBARBORET: DATE COMPL. Uscare slaba Dborituri izolate Alte date complement. POL: LUCRARI EXEC.		MD	7	P	65	34	26	2		.6	NEC	N	0.63	397	357	8.9
		FA	3	IN	105	46	25	3		.5	FN	N	0.27	119	107	1.7
LUCRARI PROP. PARTIURI		TOTAL		65			2					0.90	516	464	10.6	

DESCRIEREA STATIUNII SI ARBOREIULUI		ELM	P	M.	VIR		C	AM	EL	PROVE-	VI	DENS	V O L U M	CRES		
		ARB	R	RE	STA	D	H	L	ES	AG	NIENTA	TA				
		P	GE	ANI	CM	M	P	TE	AJ			LI	CONS	MC/HA	MC/UA	MC/HA
158V 2.4 HA GF.0 SUP: TS: TP: SCL: Versant inferior ondulat , EXPOZITIE NE INC. 22 G ALTTUDINE: 960- 980 M. LITIERA: TIP FLOPA:  COMP.ACIUALA : COMP.TEL : SORT: VIRSTA EXPL. SEM.UUTIL: SUBARBORET: DATE COMPL.  POL: LUCRARI EXEC.  LUCRARI PROP.																
		TOTAL														



JUDETUL MARAMURES  
PRIMĂRIA ORAȘULUI DRAGOMIREȘTI  
Nr. 2463 din 12 03 / 20 12

PROCES-VERBAL DE PUNERE IN POSESIE Nr. 314  
Incheiat astazi 02.06.2012

Subsemnatii: IUSCO VASILE in calitate de primar, ARDELEAN GAVRIS in calitate de secretar, ZUBASCU ADRIAN in calitate de specialist in masuratori topografice, ing. TIVADAR ILIE, in

MARIS MARIA -SIGHETU MARMATIEI -str.EROILOR-NR.22,  
MARIS GRIGORE -BOGDAN VODA -614  
MARIS IRINA -BOGDAN VODA -469,  
MARIS TOADER -BORSA-str.Floare de Colt, bl. A5ap.55,  
POPILEAN MARIA -MOISEI, nr.1256/A  
MAN IOANA -Viseu de Sus, str. Fananele, nr 14

calitate de reprezentant al detinatorului legal al terenului ce se preda, si ing. TIVADAR ILIE, in calitate de proprietar

(posesor al buletinului/cartii de identitate seria MM nr. 417078 eliberat/eliberata de SPCLEP DRAGOMIREȘTI /reprezentant legal (imputernicirea nr. ...., legalizata la Biroul notarial .....), am procedat primii la predarea, iar ultimii la

SC 1036/15.04.2008  
DC 921/R/10.09.2008  
HCJ 2909/21.12.2011

primirea suprafetei de 29,0539 ha teren forestier, validata de comisia judeteana prin Hotararea/hotararile nr.

pozitia 7 din anexa nr. .... (nr. .... la pozitia .... din anexa nr. ....).  
Categoricia terenului, amplasamentul cadastral si vecinatatile acestuia sunt prezentate in tabelul de mai jos:  
Semnificatia coloanelor din tabelul de mai jos este urmatoarea:

- A - Tarla
- B - Parcela
- C - Detinatori

Nr. crt.	Categoriile de terenuri	Suprafata		Ocolul silvic	Amplasamentul cadastral				Vecinatati ale amplasamentului cadastral general	
		ha	mp		general		forestier		Punct cardinal	C
					A	B	UP	ua		
0	1	2	3	4	5	6	7	8	9	10
1	Teren forestier inscris in amenajamentul silvic	1	7000	DRAGOMIREȘTI			II BAICU	158A	N	Fanat Ieud
		10	8200	-/-			-/-	158B	S	Pd. Buftes Ion
		0	3100	-/-			-/-	158C		Pr. Vi. Prolessei
		0	7000	-/-			-/-	158D		Fanat
		0	2000	-/-			-/-	158E	E	Pd. Gorzo Ioan
		2	4000	-/-			-/-	158VI		Pd. Buftes Dumitru
		2	1000	-/-			-/-	459		Pr. Vi. Prolessei
		4	500	-/-			-/-	159A		Pd. RNP
		1	7000	-/-			-/-	159B	V	Pd. Dunca Stefan
		0	5000	-/-			-/-	461V		Pd. Gorzo Ioan
2	Pasune impedita	0	0	-/-						
3	Alte terenuri cu vegetatie forestiera	4	5739	-/-	In Locul numit Varful Pietrii		in afara fondului forestier national			Conform anexei 2 la prezentul verbal
TOTAL suprafata pusa in posesie		29	539							

Predarea s-a facut in urma unei inspectii de fond la care a participat proprietarul/reprezentantul legal care va asigura paza terenului forestier, iar in prezent nu exista cioturi de arbori nemarcate cu ciocane silvice.


Pentru delimitarea de restul fondului forestier a suprafetei primite s-au folosit urmatoarele:  
**vopsea rosie si ciocan patrat PS 44**

MARIS MARIA -SIGHETU MARMATIEI -str.EROILOR - NR.22,  
MARIS GRIGORE - BOGDAN VODA -614  
MARIS IRINA -BOGDAN VODA -469,  
MARIS TOADER -BORSA-str.Floare de Colt, bl. A5ap.55,  
POPILEAN MARIA -MOISEI, nr.1256/A  
MAN IOANA -Viseu de Sus, str. Fananele, nr 14

Domnul/doamna: ing. TIVADAR ILIE, in calitate de proprietar/reprezentant legal, declara ca a luat la cunostinta de prevederile legale referitoare la obligatia respectarii regimului silvic. De la aceasta data paza si administrarea terenului preluat vor fi asigurate de proprietar in conformitate cu prevederile legale.

Drept care s-a incheiat prezentul proces-verbal in 4 exemplare (doua pentru comisia locala, unul pentru proprietar si unul pentru detinatorul legal).

Primar,  
IUSCO VASILE



Secretar,  
ARDELEAN GAVRIS

Specialist in masuratori topografice,  
ZUBASCU ADRIAN

Reprezentant al detinatorului legal al terenului ce se preda,  
ing. TIVADAR ILIE



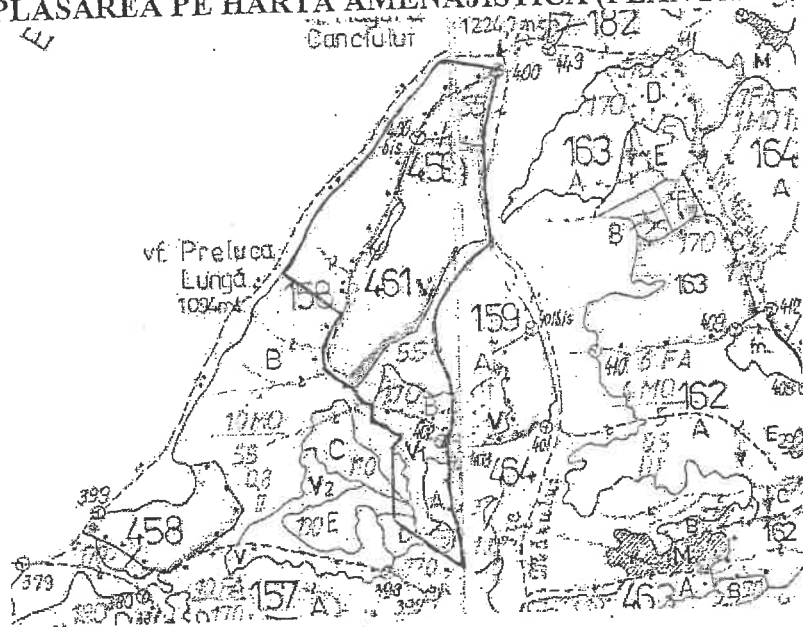
Proprietar/reprezentant legal,  
MARIS IRINA

U.P. II BAICU

u.a. 158A, 158B, 158C, 158D, 158E, 158V1, 459, 159A, 159B, 461V

Suprafata: 24,48 ha

1. AMPLASAREA PE HARTA AMENAJISTICA (PLAN PARCELAR) Scara 1:20'000



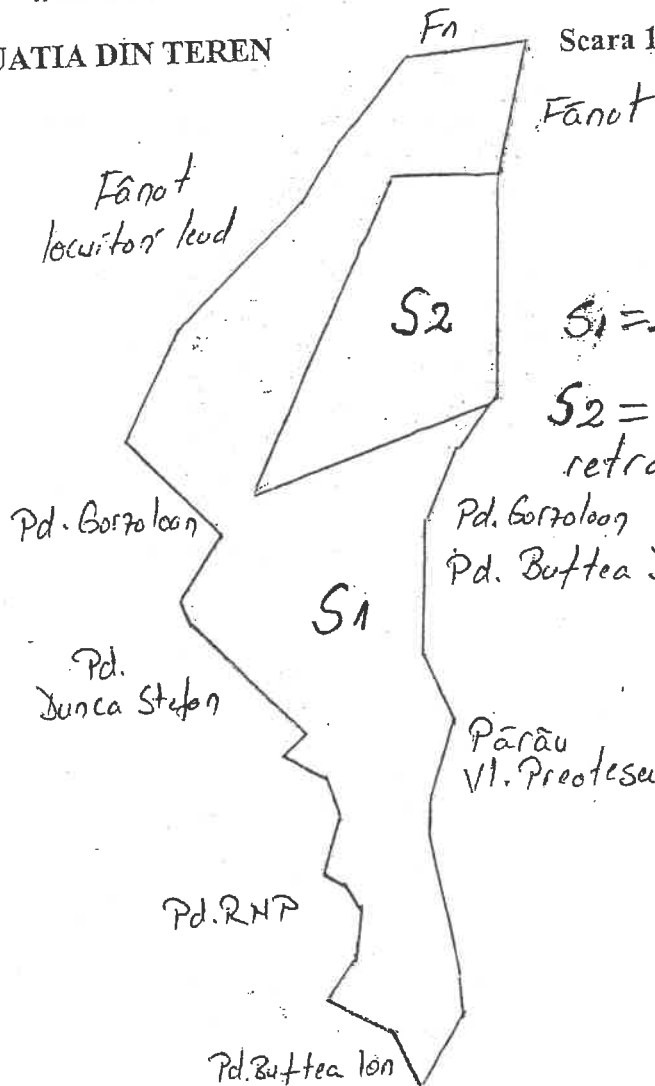
Legenda:

□ - suprafata retrocedată S1 + S2

□ - suprafata retrocedată anterior S2

2. SITUATIA DIN TEREN

Scara 1:10 000



S1 = 24,48 ha

S2 = 10,7 ha - suprafata retrocedată anterior cf

PU 395/08.02.2005 = 7,00 Ha

PU 396/08.02.2005 = 3,70 Ha

AUTOR: BUFTEA IOAN

MOSTENITORI: MARIS MARIA - Sighetu Marintiei - str. Eroilor, nr. 22

MARIS GRIGORE - Bogdan Voda - nr. 614

MARIS IRINA - Bogdan Voda - nr. 469

MARIS TOADER - Borsa - str. Floare de Colt - bl. A.S, ap. 55

POPILEAN MARIA - Moisei - nr. 1256/A

MAN IOANA - Viseu de Sus, str. Fantanele, nr. 14

Specialist in masuratori topografice  
Ing. ZUBASCU ADRIAN

Delegat OS Dragomiresti  
ing. IUGA VASILE

**JUDEȚUL MARAMUREȘ**  
**PRIMĂRIA ORAȘULUI DRAGOMIREȘTI**

Nr. 356 din 08. / 02 / 2005

ANEXA Nr. 44  
la regulamentul

Județul Maramureș  
Com. DRAGOMIREȘTI

PROCES-VERBAL DE PUNERE ÎN POSEȘIE  
încheiat astăzi, 28.12.2004

Subsemnații: **VASILE IUSCO**, în calitate de primar, **GAVRIȘ ARDELEAN**, în calitate de secretar, **FIȚIGĂU ION**, în calitate de specialist în măsuratori topografice, **ING. CORNEA CRISTIAN**, în calitate de reprezentant al detinatorului legal al terenului ce se preda, și **MARIȘ IULIA** și **și**, în calitate de proprietari (posesor al buletinului/cartii de identitate seria Y nr. 029356, eliberat/eliberată de Poliția Vișeu de Sus)/reprezentant legal (imputernicirea nr. ...., legalizată la Biroul notarial .....), am procedat primii la predarea, iar ultimii la primirea suprafeței de 3,70 ha teren forestier, validată de comisia județeană prin Hotărârea/hotararile nr. 34/2000 poz. 44 din anexa 53

Categoria terenului, amplasamentul cadastral și vecinătățile acestuia sunt prezentate în tabelul de mai jos:

Semnificația coloanelor din tabelul de mai jos este următoarea:  
A - Tarla  
B - Parcela  
C - Detinatori

Nr. crt.	Categoriile de terenuri	Suprafata		Ocolul silvic	Amplasamentul cadastral				Vecinătăți ale amplasamentului cadastral general	
		ha	mp		general	forestier			Punct cardinal	
0	1	2	3	4	A	B	UP	UA	9	10
1.	Teren forestier								N	Pădure Mariș Iulia și alții
	înscris în amenajamentul silvic	3	7000	Dragomirești			II	159A	E	RNP
							Baicu		S	RNP
									V	RNP
<b>Total</b>		3,70 ha								

Predarea s-a făcut în urma unei inspecții de fond la care a participat proprietarul/reprezentantul legal care va asigura paza terenului forestier, iar în prezent nu există cioturi de arbori nemarcate cu ciocane silvice.

Pentru delimitarea de restul fondului forestier a suprafeței primite s-au folosit următoarele: **Vopsea galbenă și ciocan silvic patrat RP 5-131**

Domnul/doamna **Buțea Dumitru**, în calitate de proprietar/reprezentant legal, declară că a luat cunoștința de prevederile legale referitoare la obligația respectării regimului silvic. De la această dată paza și administrarea terenului preluat vor fi asigurate de proprietar în conformitate cu prevederile legale.

Drept care s-a încheiat prezentul proces-verbal în 4 exemplare (două pentru comisia locală, unul pentru proprietar și unul pentru detinatorul legal).

Primar,  
Vasile Iusco

Secretar,  
Gavriș Ardelean



Specialist în măsuratori topografice,  
Fițigău Ion

Reprezentant al detinatorului legal al  
terenului ce se preda,  
Ing. CORNEA CRISTIAN

Proprietar/Reprezentant legal,  
Mariș Iulia



Mariș Iulia

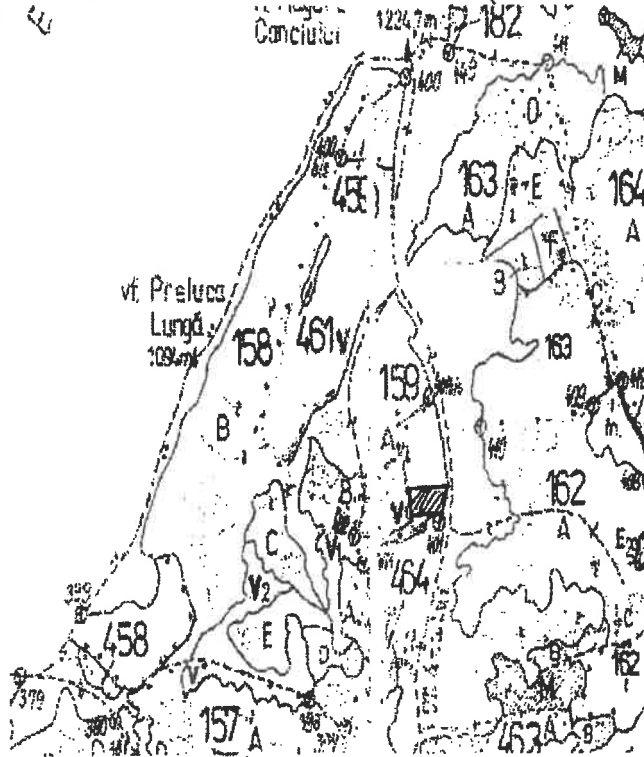
PLAN DE AMPLASAMENT SI DELIMITARE

UAT Dragomiresti

Padure Magura Conciului  
Autor: Buftea Ioan a lui Gheorghe Stiovan  
Proprietari: Maris Iulia Bogdan Voda nr. 469, Buftea Ion Bogdan Voda nr. 89, Maris Palaga Bogdan Voda nr. 469, Maris Maria Sighetu Marmatiei, Buftea Irina Sighetu Marmatiei, Man Ioana Viseu de Sus  
L 1/2000 Anexa 53 pozitia 44 UA 159A S= 3,70 ha

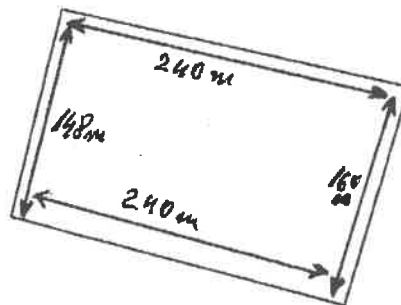
1. AMPLASAREA PE HARTA AMENAJISTICA (PLAN PARCELAR)

Scara 1: 20 000



RNP

RNP



RNP

Padure Maris Iulia si altii

Intocmit  
Fitigau Ion

**JUDEȚUL MARAMUREȘ**  
**PRIMĂRIA ORĂȘULUI DRAGOMIREȘTI**

ANEXA Nr. 44  
la regulament

Județul Maramureș  
Com. DRAGOMIREȘTI

Nr. 395 din 08 / 02 / 2005

**PROCES-VERBAL DE PUNERE IN POSESIE**  
incheiat astazi, 28.12.2004

Subsemnatii: **VASILE IUSCO**, in calitate de primar, **GAVRIS ARDELEAN**, in calitate de secretar, **FIȚIGĂU ION**, in calitate de specialist in masuratori topografice, **ING. CORNEA CRISTIAN**, in calitate de reprezentant al detinatorului legal al terenului ce se preda, si **MARIȘ IULIA** și , in calitate de proprietari (posesor al buletinului/cartii de identitate seria Y nr. 829356 , eliberat/eliberata de Poliția Vișeu de Sus)/reprezentant legal (imputernicirea nr. ...., legalizata la Biroul notarial .....), am procedat primii la predarea, iar ultimii la primirea suprafeței de 7,00 ha teren forestier, validata de comisia judeteana prin Hotararea/hotararile nr.34/2000 poz. 212 din anexa 53

Categoria terenului, amplasamentul cadastral si vecinatatile acestuia sunt prezentate in tabelul de mai jos:

Semnificatia coloanelor din tabelul de mai jos este urmatoarea:  
A - Tarla  
B - Parcela  
C - Detinatori

Nr. crt.	Categoriile de terenuri	Suprafata		Ocolul silvic	Amplasamentul cadastral				Vecinatati ale amplasamentului cadastral general	
					general		forestier			
					ha	mp	A	B	UP	UA
0	1	2	3	4	5	6	7	8	9	10
1.	Teren forestier inscris in amenajamentul silvic	7	0000	Dragomiresti			II	159A	N RNP E Fanete S RNP V RNP	

-----Total----- 7,00 ha-----

Predarea s-a facut in urma unei inspectii de fond la care a participat proprietarul/reprezentantul legal care va asigura paza terenului forestier, iar in prezent nu exista cioturi de arbori nemarcate cu ciocane silvice.

Pentru delimitarea de restul fondului forestier a suprafeței primite s-au folosit urmatoarele: **Vopsa galbenă si ciocan silvic patrat RP 5-131**

Domnul/doamna **Buțea Dumitru**, in calitate de proprietar/reprezentant legal, declara ca a luat cunostinta de prevederile legale referitoare la obligatia respectarii regimului silvic. De la aceasta data paza si administrarea terenului preluat vor fi asigurate de proprietar in conformitate cu prevederile legale.

Drept care s-a incheiat prezentul proces-verbal in 4 exemplare (doua pentru comisia locala, unul pentru proprietar si unul pentru detinatorul legal).

Primar,  
Vasile Iusco

Secretar,  
Gavris Ardelean

Specialist in masuratori topografice,  
Fițigău Ion

Reprezentant al detinatorului legal al terenului ce se preda,  
Ing. CORNEA CRISTIAN

Proprietar/Reprezentant legal,  
Marius Iulia



*Marius Iulia*



PLAN DE AMPLASAMENT SI DELIMITARE

UAT Dragomiresti

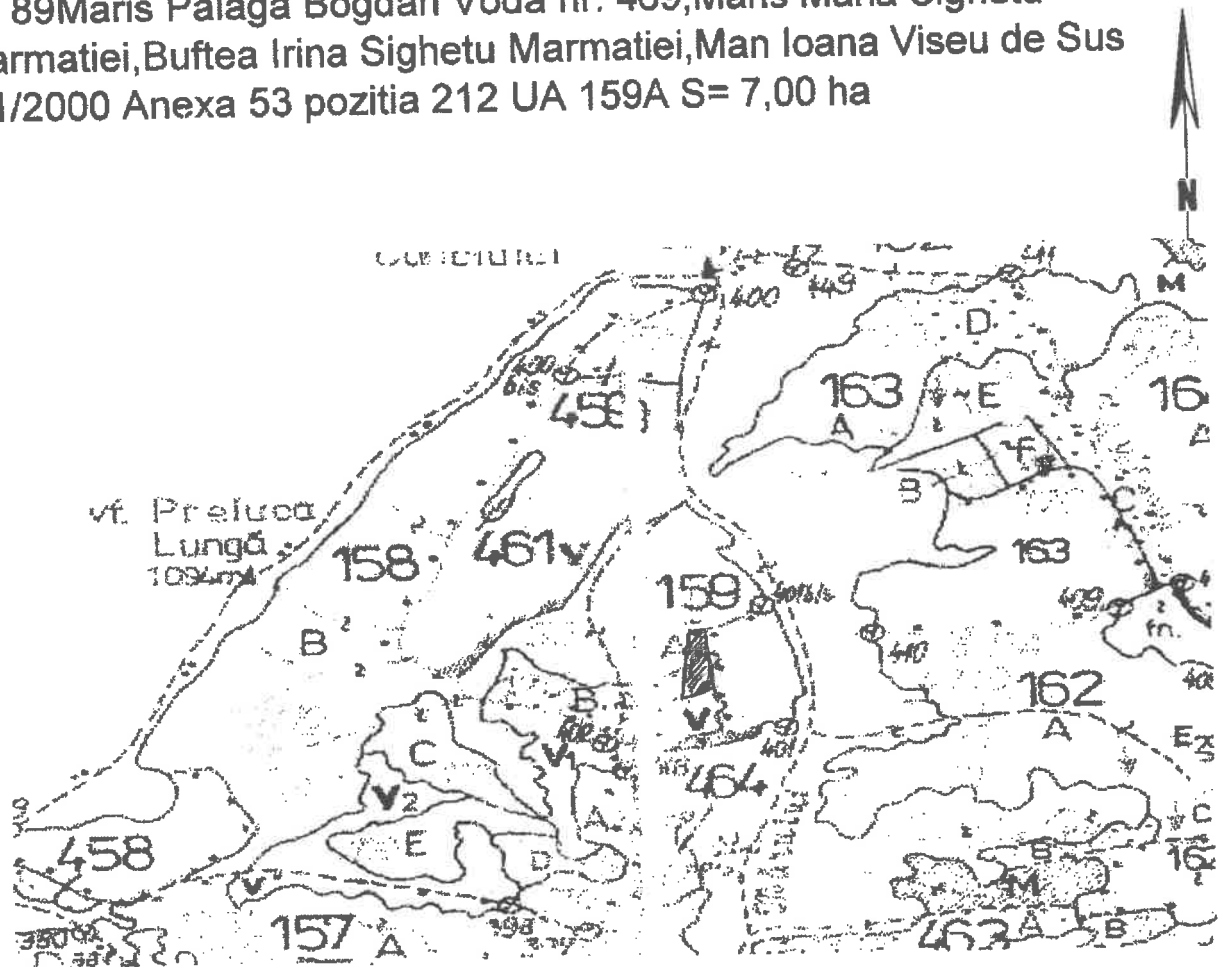
Padure Magura Conciului Autor: Buftea Ioan a lui Gheorghe Stiopan

Proprietari: Maris Iulia Bogdan Voda nr. 469, Buftea Ion Bogdan Voda

nr. 89 Maris Palaga Bogdan Voda nr. 469, Maris Maria Sighetu

Marmatiei, Buftea Irina Sighetu Marmatiei, Man Ioana Viseu de Sus

L 1/2000 Anexa 53 pozitia 212 UA 159A S= 7,00 ha

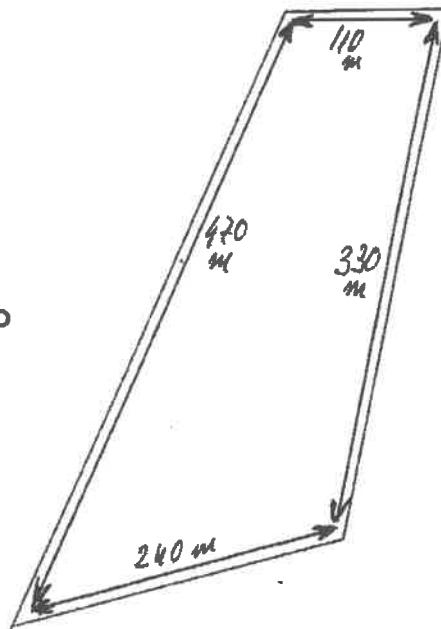


RNP

RNP

fanete

Intocmit  
Fitigau Ion



RNP

PROCES-VERBAL DE PUNERE IN POSESIE Nr. 314

Incheiat astazi 02.07.2012

CNP 1390402244254

Subsemnatii: COSOR VASILE in calitate de primar, ARDELEAN GAVRIS in calitate de secretar, ZUBASCU ADRIAN in calitate de specialist in masuratori topografice, ing. TIVADAR ILIE, in calitate de reprezentant al detinatorului legal al terenului ce se preda, si GORZO IOAN -IEUD -890 in calitate de proprietar (posesor al buletinului/cartii de identitate seria HC nr. 827478 eliberat/eliberata de Politia Viseu de Sus /reprezentant legal (imputernicirea nr. ...., legalizata la Biroul notarial .....), am procedat primii la predarea, iar ultimii la primirea suprafetei de 7.68 ha teren forestier, validata de comisia judeteana prin Hotararea/hotararile nr. SC 906/30.11.2009 /HCJ 2909/21.12.2011 pozitia 4 din anexa nr. .... (nr. .... la pozitia .... din anexa nr. ....).

Categoria terenului, amplasamentul cadastral si vecinatatile acestuia sunt prezentate in tabelul de mai jos:

Semnificatia coloanelor din tabelul de mai jos este urmatoarea:

- A - Tarla
- B - Parcela
- C - Detinatori

Nr. crt.	Categoriile de terenuri	Suprafata		Ocolul silvic	Amplasamentul cadastral				Vecinatati ale amplasamentului cadastral general	
		ha	mp		general		forestier		Punct cardinal	C
					A	B	UP	ua		
0	1	2	3	4	5	6	7	8	9	10
1	Teren forestier inregistrat in amenajamentul silvic	5	6800	DRAGOMIRESTI			II	158B	N	Pd Maris Maria
									S	Pd RNP u.a. 158B
									E	Pd Maris Maria
									V	Fanat Ieud
		2	0	DRAGOMIRESTI			II	159A	N	Pd Maris Maria
									S	Pd. Buftea Dumitru
									E	Fanat Ieud
									V	Pd Maris Maria
2	Pasune impedurita	0	0							
3	Alte terenuri cu vegetatie forestiera	0	0							
TOTAL suprafata pusa in posesie		7	6800							

Predarea s-a facut in urma unei inspectii de fond la care a participat proprietarul/reprezentantul legal care va asigura paza terenului forestier, iar in prezent nu exista cioturi de arbori nemarcate cu ciocane silvice.

Pentru delimitarea de restul fondului forestier a suprafetei primite s-au folosit urmatoarele: **vopsea rosie si ciocan patrat PS 44**

Domnul/doamna **Gorzo Ioan -Ieud -890** in calitate de proprietar/reprezentant legal, declara ca a luat la cunostinta de prevederile legale referitoare la obligatia respectarii regimului silvic. De la aceasta data paza si administrarea terenului preluat vor fi asigurate de proprietar in conformitate cu prevederile legale.

Drept care s-a incheiat prezentul proces-verbal in 4 exemplare (doua pentru comisia locala, unul pentru proprietar si unul pentru detinatorul legal).


Primar,  
COSOR VASILE



Secretar,  
ARDELEAN GAVRIS

Specialist in masuratori topografice,  
ZUBASCU ADRIAN

Reprezentant al detinatorului legal  
al terenului ce se preda,  
ing. TIVADAR ILIE



Proprietar/reprezentant legal,  
GORZO IOAN -IEUD -890

**LOCUL DENUMBIT: "MAGURA CONCIULUI"**

**U.P. II BAICU**



**u.a. 158B, 159A**

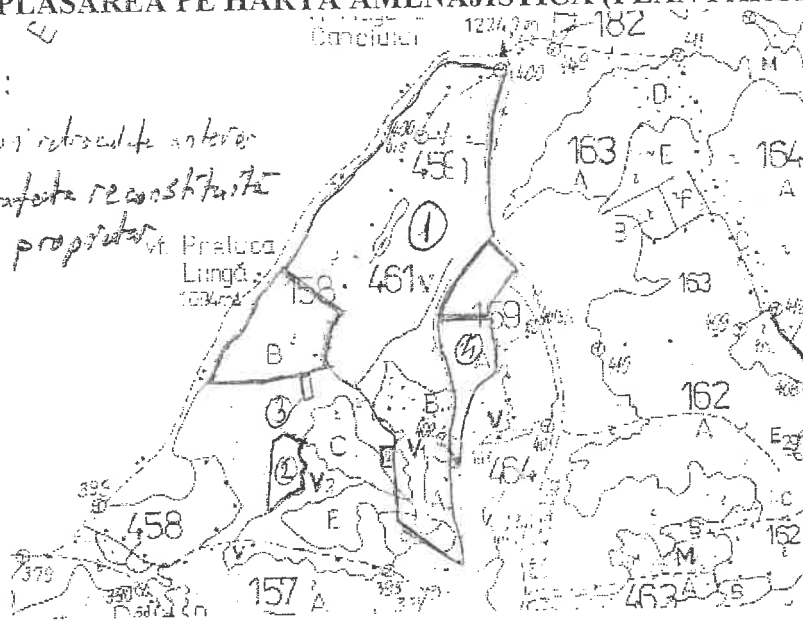
**Suprafata: 7.68 ha (158B = 5.68, 159A = 2.00 ha)**

**1. AMPLASAREA PE HARTA AMENAJISTICA (PLAN PARCELAR)**

**Scara 1: 20 000**

Legenda:

-  - pãduri reconstituite anterior
-  - suprafata reconstituitã catre proprietar



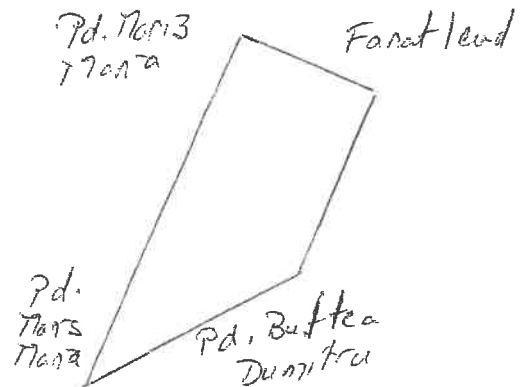
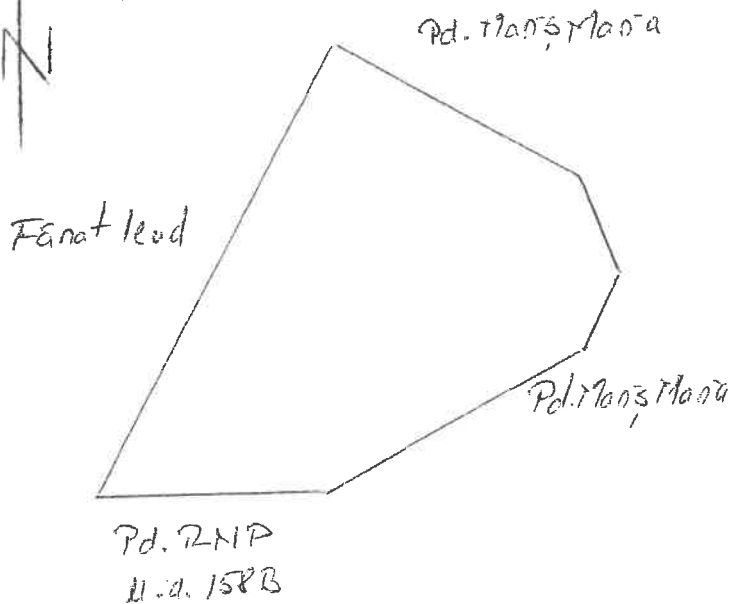
- ① - Pãduri reconstituite anterior  
35,18 Ha Fãrat-leud
- ② - Dunca Stefan-leud - 210  
2,25 Ha
- ③ - Floria Vasile - leud-nisodaru  
0,15 Ha
- ④ - Buttea Dumitru - Buftea Dumitru  
3,45 Ha

**2. SITUATIA DIN TEREN**

**Scara 1:5 000**

u.a. 158 B S=5,68 Ha

u.a. 159 A S=2,00 Ha



**PROPRIETAR: GORZO IOAN -loc. IEUD -nr. 890 (CI seria HC nr. 827478, CNP 1390402244254)**

Specialist in masuratori topografice  
Ing. ZUBASCU ADRIAN

Delegat OS Dragomiresti  
ing. IUGA VASILE

## ROMANIA

COMISIA JUDEȚEANĂ PENTRU STABILIREA DREPTULUI  
DE PROPRIETATE ASUPRA TERENURILOR

Judetul.....MARAMURES.....

Codul 1 0 8 0 1 7

Nr. ....1415.....

Comisia județeană pentru stabilirea dreptului de proprietate asupra terenurilor, constituită în baza Ordinului prefectului nr. 12 / 13.02.2002, analizând propunerile comisiei comunale / orașenești / municipale, în baza prevederilor Legii nr. 18/1991, ale Legii nr. 169/1997 și ale Legii nr. 1/2000, cu modificările ulterioare, emite următorul

Corectat numele în BORZO, com. DRAGOMIREȘTI  
B.1. și procesului verbal de punere în posesie  
Data: 17.01.2006

## TITLU DE PROPRIETATE


BORZO

Persoana fizică / Persoana juridică ~~GORZA~~ VASILE;  
VISEU DE SUS, STR. 1 MAI, IUSCO IOANA IEUD 646

.....BORZO.....  
.....~~GORZA~~ VASILE.....  
(mostenitorii defunctului / defunctei).....  
având domiciliul / sediul în comuna (satul) / orașul / municipiul  
VISEU DE SUS, IEUD....., județul / sectorul.....MARAMURES....., primește în  
proprietate o suprafață totală de 5 ha 4700 mp, teren cu vegetație  
forestieră, din care : 5 ha 4700 mp, din fondul forestier național  
(cu destinație forestieră); 0 ha 0000 mp, din afara fondului forestier  
național (cu destinație agricolă), situată pe teritoriul comunei / orașului / municipiului / sectorului DRAGOMIREȘTI..... structurată și amplasată  
conform celor menționate în anexă și pusă în posesie conform Procesului-verbal nr.  
80 / 30.11.2002

Proprietarul va exercita asupra bunurilor de mai sus toate drepturile și obligațiile ce decurg din Constituția României și din legislația cu specific silvic în vigoare.

Prefect,


Secretar general  
al prefecturii,

Director general al  
Oficiului județean de cadastru,  
geodezie și cartografie,Inspector-șef al  
Inspectoratului silvic teritorial



Data 26.02.2003.....

Valabil însoțit de anexă

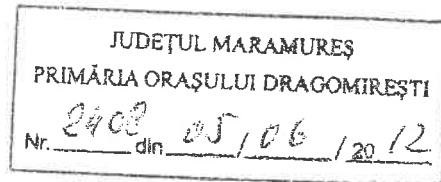
2002

**SUPRAFAȚA PRIMITĂ ÎN PROPRIETATE**

Nr. crt.	Categoriile de terenuri	Suprafața		Cod silvic	Amplasament cadastral				Vecinătăți ale amplasamentului cadastral general	
		ha	m <sup>2</sup>		general		forestier		Punct cardinal	Deținători
					Tarla	Parcelă	UP	UA		
0	1	2	3	4	5	6	7	8	9	10
1	Teren forestier înscris în amenajamentul silvic	5	4700	DRAGOMIR ESTI				159A	Nord	PARAU
									Sud	GORZA VASILE
									Est	GORZA ION
									Vest	RNP.
									Nord	
									Sud	
									Est	
									Vest	
									Nord	
									Sud	
									Est	
									Vest	
									Nord	
									Sud	
									Est	
									2	Pășune împădurită
Sud										
Est										
Vest										
Nord										
Sud										
Est										
Vest										
Nord										
Sud										
Est										
Vest										
Nord										
Sud										
Est										
3	Alte terenuri cu vegetație forestieră neaprinse în amenajamentul silvic									
									Sud	
									Est	
									Vest	
									Nord	
									Sud	
									Est	
									Vest	
									Nord	
									Sud	
									Est	
									Vest	
									Nord	
									Sud	
									Est	
									TOTAL suprafață pusă în posesie	



Judetul Maramures  
Oraş DRAGOMIREȘTI



ANEXA Nr. 44  
la regulament  
L 247/2005

PROCES-VERBAL DE PUNERE IN POSESIE Nr. 296  
incheiat astazi, 09.12.2009

Subsemnatii: VASILE IUSCO, in calitate de primar, GAVRIS ARDELEAN, in calitate de secretar, Zubascu Adrian, in calitate de specialist in masuratori topografice, ing. Iuga Vasile, in calitate de reprezentant al detinatorului legal al terenului ce se preda, si Buftea Dumitru CNP 1490915244211 și , in calitate de proprietari (posesor al buletinului/cartii de identitate seria MM nr. 321098 , eliberat/eliberata de Poliția Vișeu de Sus)/reprezentant legal (imputernicirea nr. ...., legalizata la Biroul notarial .....), am procedat primii la predarea, iar ultimii la primirea suprafeței de 3,45 ha teren forestier, validata de comisia judeteana prin Hotararea/hotararile nr. 1069/03.03.2008

Categoria terenului, amplasamentul cadastral si vecinatatile acestuia sunt prezentate in tabelul de mai jos:

Semnificatia coloanelor din tabelul de mai jos este urmatoarea:  
A - Tarla  
B - Parcela  
C - Detinatori

Nr. crt.	Categoriile de terenuri	Suprafata		Ocolul silvic	Amplasamentul cadastral				Vecinatati ale amplasamentului cadastral general	
					general		forestier		Punct cardinal	
					A	B	UP	UA		
ha	mp	5	6	7	8	9	10			
1.	Teren forestier inregistrat in amenajamentul silvic	1	0000	Dragomiresti			II 159b			N padure Buftea Dumitru
							Baicu			E Parau
										S Parau
										V Parau
		2	4500	Dragomiresti			II 159a			N RNP
							Baicu			E Parau
										S padure Buftea Dumitru
										V parau
Total		3,45 ha								

Predarea s-a facut in urma unei inspectii de fond la care a participat proprietarul/reprezentantul legal care va asigura paza terenului forestier, iar in prezent nu exista cioturi de arbori nemarcate cu ciocane silvice.

Pentru delimitarea de restul fondului forestier a suprafeței primite s-au folosit urmatoarele: Vopsea albă și ciocan silvic patrat PS 602

Domnul/doamna Buftea Dumitru, in calitate de proprietar/reprezentant legal, declara ca a luat cunostinta de prevederile legale referitoare la obligatia respectarii regimului silvic. De la aceasta data paza și administrarea terenului preluat vor fi asigurate de proprietar in conformitate cu prevederile legale.

Drept care s-a incheiat prezentul proces-verbal in 4 exemplare (doua pentru comisia locala, unul pentru proprietar și unul pentru detinatorul legal).


Primar,  
Vasile Iusco

Secretar,  
Gavris Ardelean

Reprezentant al detinatorului legal al terenului ce se preda

Specialist in masuratori topografice,  
Zubascu Adrian

Proprietar/Reprezentant legal,



SCOLUL SILVIC DRAGOMIREȘTI  
Nr. 1868  
An 2018 luna 02 ziua 15

374

**MINISTERUL APELOR ȘI PĂDURILOR**  
Comisia tehnică de avizare pentru silvicultură

**AVIZ CTAS nr. 955 din 14.12.2017**  
**pentru amenajamentul silvic al fondului forestier proprietate privată**  
**aparținând persoanelor fizice asociate în Convenția Iedișorul,**  
**Unitatea de Producție I Iedișorul, județul Maramureș**

**1. Au participat la ședința de avizare:**  
Președinte de ședință: Dănuț Iacob  
Membri CTAS: Ciprian Bădescu, Florin Achim, Marian Tudoran, Eduard Voican, Banu Constantina, Gabriel Duduman, Gheorghe Gheorghijă, Macău Cristian, Cristea Marius

**2. Din analiza făcută în cadrul ședinței de avizare a rezultat:**  
- amenajamentul silvic al fondului forestier, proprietate privată aparținând persoanelor fizice asociate în Convenția Iedișorul, Unitatea de Producție I Iedișorul, județul Maramureș, s-a elaborat de S.C. Scalini Proiect SRL Brașov, șef proiect ing. Mihai Maftai, expert CTAP ing. Ilie Andrei.  
- amenajamentul silvic al fondului forestier, proprietate privată aparținând persoanelor fizice asociate în Convenția Iedișorul, Unitatea de Producție I Iedișorul, județul Maramureș, a fost avizat cu procesul verbal CTAP nr. 11 din 20.04.2017, recepționat de beneficiar și verificat de Garda Forestieră Cluj.  
- perioada de aplicare a amenajamentului silvic al fondului forestier, proprietate privată aparținând persoanelor fizice asociate în Convenția Iedișorul, Unitatea de Producție I Iedișorul, județul Maramureș este 01.01.2017 – 31.12.2026.

**3. Cu ocazia examinării amenajamentului, Comisia a constatat următoarele:**  
Documentele privind proprietatea: Titlurile de proprietate și Procesele verbale de punere în posesie cuprinse în anexa la amenajamentul silvic.  
Suprafața inclusă în amenajament este de 317,9 ha, a făcut parte din O.S. Dragomirești (U.P. II Baicu) și are ca folosințe: păduri și terenuri destinate împăduririi sau redmpăduririi – 315,0 ha și terenuri afectate gospodăririi silvice – 2,9 ha.  
- Suprafața încadrată în grupa I funcțională este de 315,0 ha.  
- Structura fondului forestier (date medii):  
compoziție: 61FA 38MO 1DR; vârsta medie: 92 ani; volumul la ha: 375 m<sup>3</sup>; consistența medie: 0,80; clasa de producție medie: II.6; indicele de creștere curentă: 7,2 m<sup>3</sup>/an/ha; fond lemnos total: 118177 m<sup>3</sup>.

Procesul de producție s-a organizat în următoarele subunități de gospodărire:  
S.U.P. A – Codru regulat – sortimente obișnuite:.....275,8 ha;  
S.U.P. M – Păduri supuse regimului de conservare deosebită:.....39,2 ha.

Bazele de amenajare:  
- regim: codru;  
- compoziția țel: corespunzătoare tipului natural fundamental de pădure pentru arboretele exploatabile și compoziția țel la exploatabilitate pentru celelalte arborete;  
- tratamente: tăieri progresive;  
- exploatabilitatea: de protecție pentru arboretele încadrate în grupa I funcțională;  
- ciclu: S.U.P. A – 110 ani.

Posibilitatea:  
- Posibilitatea de produse principale: 1174 m<sup>3</sup>/an;  
- Volum de recoltat din produse secundare: 625 m<sup>3</sup>/an, din care rărituri 613 m<sup>3</sup>/an;  
- Volum maxim posibil de extras prin lucrări de conservare: 274 m<sup>3</sup>/an.

Lucrări prevăzute în deceniul în curs:

- asigurarea regenerării naturale: 20,48 ha;
- îngrijirea culturilor tinere: 23,94 ha;
- degajări: 30,8 ha;
- curățiri: 36,7 ha, 123 m<sup>3</sup>;
- rărituri: 132,6 ha, 6128 m<sup>3</sup>;
- tăieri de regenerare: 74,4 ha, 11740 m<sup>3</sup>, din care:
  - tăieri progresive: 74,4 ha, 11740 m<sup>3</sup>.
- tăieri de igienă: 2,1 ha, 18 m<sup>3</sup>;
- lucrări de conservare: 37,8 ha, 2742 m<sup>3</sup>;
- împăduriri: 12,28 ha.

**4. Concluzii rezultate:**

Se propune avizarea favorabilă a amenajamentului silvic al fondului forestier, proprietate privată aparținând persoanelor fizice asociate în Convenția Iedișorul, Unitatea de Producție I Iedișorul, județul Maramureș. Beneficiarii au obligația de a parcurge procedura legală de avizare de mediu, conform H.G. 1076/2004 privind stabilirea procedurii de realizare a evaluării de mediu pentru planuri și programe.

**5. Comisia:**

**AVIZEAZĂ FAVORABIL**

**Amenajamentul silvic al fondului forestier proprietate privată  
aparținând persoanelor fizice asociate în Convenția Iedișorul,  
Unitatea de Producție I Iedișorul, județul Maramureș**

**6. Difuzarea prezentului aviz către toți factorii interesați se va face prin grija secretariatului CTAS din minister.**


**Președinte CTAS,  
Secretar de Stat**

**Istrate ȘTEȚCO**





O.S.Dragomiresti U.P.I Iedisorul u.a.159A suprafata 16.88 ha proprietar Maris Maria foto realizat ing. Neag Ioan





**O.S.Dragomiresti U.P.I Iedisorul u.a.158B suprafata 5.68 ha proprietar Gorzo Ioan foto realizat ing. Neag Ioan**





O.S.Dragomiresti U.P.I Iedisorul u.a.159A suprafata 2.45 ha proprietar Buftea Dumitru  
foto realizat ing. Neag Ioan





O.S.Dragomiresti U.P.I. Iedisorul u.a.158B suprafata 10.81 ha proprietar Maris Maria foto realizat ing. Neag Ioan





O.S.Dragomiresti U.P.I. Iedisorul u.a.159A suprafata 5.47 proprietar Gorzo Vasile foto realizat ing. Neag Ioan





O.S.Dragomiresti U.P.I. ledisorul u.a.158B suprafata 10.81 proprietar Maris Maria foto realizat ing. Neag Ioan

