



Contează pentru viitor!

REGIA NAȚIONALĂ A PĂDURILOR – ROMSILVA

DIRECȚIA SILVICĂ CLUJ – OCOLUL SILVIC DEJ

Str.Nicolae Iorga, Nr.5, Loc.Dej Jud.Cluj.; Cod poștal 405200

ONRC: J40/450/1991; CUI:RO1590120

Telefon:0264212575 Fax: 0264206275

E-mail:dej@cluj.rosilva.ro; Pagina web: www.rosilva.ro

Nr. 5704/21.06.2024

Către,
Garda Forestieră Cluj

NOTIFICARE

În conformitate cu prevederile O.M. 767 din 23.07.2018, vă semnalăm faptul că pe suprafața de fond forestier neamenajat, proprietatea doamei Georgiu Nastasia, cu contract de pază și prestări servicii silvice cu Ocolul Silvic Dej, au fost puse în valoare produse accidentale formate din arbori doborâți de vânt, conform tabelului de mai jos:

Proprietar	U.P.	u.a	Patida	Volum -mc-	Suprafață -ha-
Georgiu Nastasia	II Chiuiesti	59F	10267	9.13	0.86


Anexăm prezentei notificări :

- Actul de punere în valoare și schița parchetului;
- Fotografiile din suprafața afectată.

La prezenta notificare facem următoarele specificări:

- Suprafața afectată de accidentale nu are amenajament silvic în vigoare, iar proprietatea de fond forestier este mai mic de 10 ha;
- Arboretul este situat în afara arealului;
- Punerea în valoare NU s-a făcut în arborete cuprinse în arii natural protejate din stul Natura 2000.

Șef Ocol
Ing. Radu Emilian



ACT DE PUNERE ÎN VALOARE NR. 2400145306100


Unitate de Producție: II - NEAMENAJAT

Denumire A.P.V: 10267/GEORGIU NASTASIA/ACC./CRISTEA F.

Suprafață totală act - (ha): 0.86 Tratament: T. ÎN FONDUL FORESTIER NAȚIONAL PENTRU CARE LEGEA NU OBLIGĂ LA ELABORAREA DE AMENAJAMENTE SILVICE (S DE MAX. 10 HA) Natura Produsului: PRODUSE ACCIDENTALE Tehnologia de Exploatare: SORTIMENTE SI MULTIPLI DE SORTIMENTE Data inventarierii: 06.06.2024 Anul exploatarei: 2024 Procedeul de inventariere: FIR CU FIR Ciocan forma CIRCULARĂ nr.: PS695/2 Accesibilitate: 1001-1500								Informații privind N.T.S.M.				Grupa de specii	Nr. de arbori	Volum						
								Stâncării pe - (ha): Arbori putregăioși - (buc): cu un volum de - (mc): Iescării - (buc): cu un volum de - (mc):	Rășinoase FAG Quercinee Diverse tari Diverse moi	24 1 3	8.08 0.63 0.42									
								Total:	28	9.13										
Specia	SORTARE DIMENSIONALĂ							Lemn lucru	Coajă	Lemn de foc		Volum brut								
	G1	G2	G3	M1	M2	M3	LS			Total	VF									
FAG		0.07		0.02	0.01			0.10	0.01	0.52	0.04	0.63								
SALCÂM (L)					0.01	0.02	0.02	0.05	0.02	0.35	0.04	0.42								
MOLID		0.25	0.28	0.38	0.13		0.05	1.09	0.12	6.87	0.01	8.08								
TOTAL		0.32	0.28	0.40	0.15	0.02	0.07	1.24	0.15	7.74	0.09	9.13								
U.A.	Suprafață (ha)		Vârsta ani	Panta G	Seminiș utilizabil				Compoziție			Total volum brut								
	Par cursă	UA			%	S. tot			H.											
59F	0.86		52	18.00				0				9.13								
U.A.	FA	SC (L)	MO	Volum																
59F	0.63	0.42	8.08	9.13																
Total	0.63	0.42	8.08	9.13																
U.A.	Specia	Diametre		Înălțimi		Vârsta	Vol. arb	Nr. arb	Crestere	Sortare dimensională							Coajă	Lemn foc		Volum brut
		dt	dccg	ht	hc					G1	G2	G3	M1	M2	M3	LS		Total	VF	
59F	FA	32.00	32.00	16.00	16.00	52	0.63	1			0.07		0.02	0.01			0.01	0.52	0.04	0.63
	SC (L)	15.33	15.33	14.00	14.00	52	0.14	3					0.01	0.02	0.02	0.02	0.02	0.35	0.04	0.42
	MO	21.92	21.92	17.50	17.50	52	0.34	24			0.25	0.28	0.38	0.13		0.05	0.12	6.87	0.01	8.08
Total U.A.: 59F								28			0.32	0.28	0.40	0.15	0.02	0.07	0.15	7.74	0.09	9.13
Total General U.A.								28			0.32	0.28	0.40	0.15	0.02	0.07	0.15	7.74	0.09	9.13

Șef Ocol,

RADU EMILIAN



Întocmit,

[Handwritten signature]

Birou Fond Forestier,

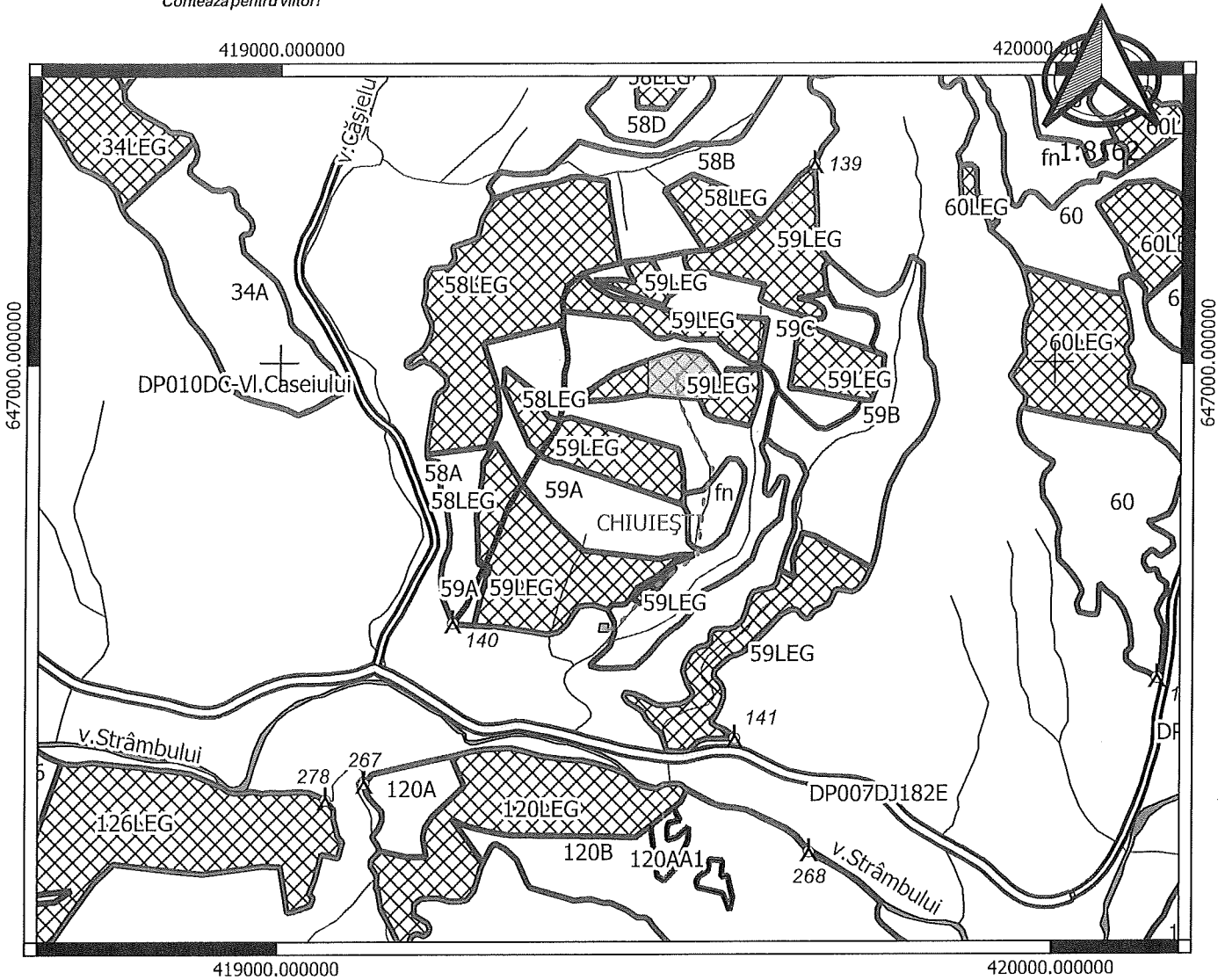
[Handwritten signature]

Verificat,



Coateză pentru viitor!

PROPRIETAR GEORGIU NASTASIA
PARTIDA 10267 , UP II u.a. 59
Natura produsului: Accidentale



SCHITA PARCHET

- PARCHET
- PLATFORMA PRIMARA
- DRUM ACCES
- parc_arc
- Limita subparcela
- Limita parcela
- Limita fond forestier stat
- Limita fond forestier privat
- Limita unitate de productie
- Limita de ocol silvic
- proprietate privata
- ape_arc
- borne

Coordonate parchet:

X_est :23.934858

Y_nord :47.317452

Coordonate platforma primara:

X_est :23.932950

Y_nord :47.314497

Întocmit

