



DIRECTIA SILVICA MARAMURES
OCOLUL SILVIC GROSII TIBLESULUI

Grosii Tiblesului, str. Principala, nr.417

Telefon/fax: 0262-388775, 0751164128

E-mail: osgrosi@marasilva.ro, ropanvirgil@gmail.com

C.U.I. 1590120, J 40/450/1991

Nr. 5252 Din 19.06.2024

NOTIFICARE

Catre :

GARDA FORESTIERA CLUJ

Prin prezenta, inaintam, documentatia pentru aprobarea actului de punere in valoare, de produse accidentale (arbori rupti de zapada si uscati, in urma atacului de ipidae), in conformitate cu prevederile Ordinul nr. 767 / 23.07.2018, art.5, alin 1, lit.b, astfel :

- **Datele APV – ului :**

- Numar : **942 / SUMAL- 2400140301400**, in stadiul VERIFICAT.
- Denumire : GROAPA,
- Ocolul Silvic : GROSII TIBLESULUI.
- U.P. : V. MINGHET,
- u.a. : 82A, 83F.
- Suprafata : 2,50 ha.
- Volum : 50,28 mc.
- Proprietate : PUBLICA DE STAT – Administrata RNP.
- Natura produselor : **Accidentale 1** .
- Suprafata ce necesita a fi impadurita : NU ESTE CAZUL.

- **Factori destabilizatori :**

- Factori biotici : **arbori uscati in urma atacului de ipidae.**
- Document de proprietate : **AMENAJAMENT SILVIC.**
- Nr. / data si durata contractului de administrare : **NU ESTE CAZUL.**
- Perioada de valabilitate a amenajamentului silvic ; **2017 - 2026.**
- Aviz CTAS nr. **2 / 07.02.2018, O.M. 296 / 20.03.2018.**
- Face obiectul depasirii posibilitatii anuale ? – **NU ESTE CAZUL.**
- Face obiectul modificarii prevederilor amenajamentului ? – **NU.**
- Arboretul este situat in afara arealului (O.M.3814/2012) ? : **NU ESTE CAZUL.**
- Suprafata este inclusa in arii naturale protejate ? - **NU.**
- Sunt restrictii privind protectia mediului ? – **NU ESTE CAZUL.**

Anexat depunem : copie APV in stadiul VERIFICAT, copie schita parchetului cu detalii, copie descriere parcelare si aplicarea amenajamentului, fotografii relevante.

SEF OCOL

Ing. POP MARINEL

Red/Dac/RV/2ex



Responsabil F.F.

Ing. ROPAN VIRGIL



ACT DE PUNERE ÎN VALOARE NR. 2400140301400

3

Unitate de Producție: V - Minghet
Denumire A.P.V.: 942 Acc II GROAPA

Suprafață totală act - (ha): 2.5 Tratament: T. PRODUSE ACCIDENTALE I Natura Produsului: PRODUSE ACCIDENTALE Tehnologia de Exploatare: SORTIMENTE SI MULTIPLI DE SORTIMENTE Data inventarierii: 11.06.2024 Anul exploatării: 2024 Procedeul de inventariere: FIR CU FIR Ciocan forma CIRCULARĂ nr.: MM1307 Accesibilitate: 251-500										Informații privind N.T.S.M.				Grupa de specii		Nr. de arbori	Volum			
Stâncării pe - (ha): Arbori putregăioși - (buc): cu un volum de - (mc): Iescării - (buc): cu un volum de - (mc):										Rășinoase FAG Quercinee Diverse tari Diverse moi		36		50.28						
Total:										36		50.28								
Specia		SORTARE DIMENSIONALĂ							Lemn lucru	Coajă	Lemn de foc		Volum brut							
		G1	G2	G3	M1	M2	M3	LS			Total	VF								
MOLID		8.09	8.41	1.62	1.14	0.41		0.10	19.77	1.83	28.68		50.28							
TOTAL		8.09	8.41	1.62	1.14	0.41		0.10	19.77	1.83	28.68		50.28							
U.A.	Suprafață (ha)		Vârsta ani	Panta G	Semintș utilizabil							Total volum brut								
	Par cursă	UA			%	S. tot	Compoziție				H.									
82 A	1.91	1.91	80	15.00	0							26.68								
83 F	0.59	0.59	80	15.00	0							23.60								
U.A.	MO	Volum																		
82 A		26.68	26.68																	
83 F		23.60	23.60																	
Total		50.28	50.28																	
U.A.	Specia	Diametre		Înălțimi		Vârsta	Vol. arb.	Nr. arb.	Creștere	Sortare dimensională							Coajă	Lemn foc		Volum brut
		dt	dcg	ht	hc					G1	G2	G3	M1	M2	M3	LS		Total	VF	
82 A	MO	38.95	38.95	26.15	26.15	80	1.40	19		3.10	4.73	0.88	0.68	0.24		0.07	0.92	16.06		26.68
Total U.A.: 82 A								19		3.10	4.73	0.88	0.68	0.24		0.07	0.92	16.06		26.68
83 F	MO	39.41	39.41	25.73	25.73	80	1.39	17		4.99	3.68	0.74	0.46	0.17		0.03	0.91	12.62		23.60
Total U.A.: 83 F								17		4.99	3.68	0.74	0.46	0.17		0.03	0.91	12.62		23.60
Total General U.A.								36		8.09	8.41	1.62	1.14	0.41		0.10	1.83	28.68		50.28

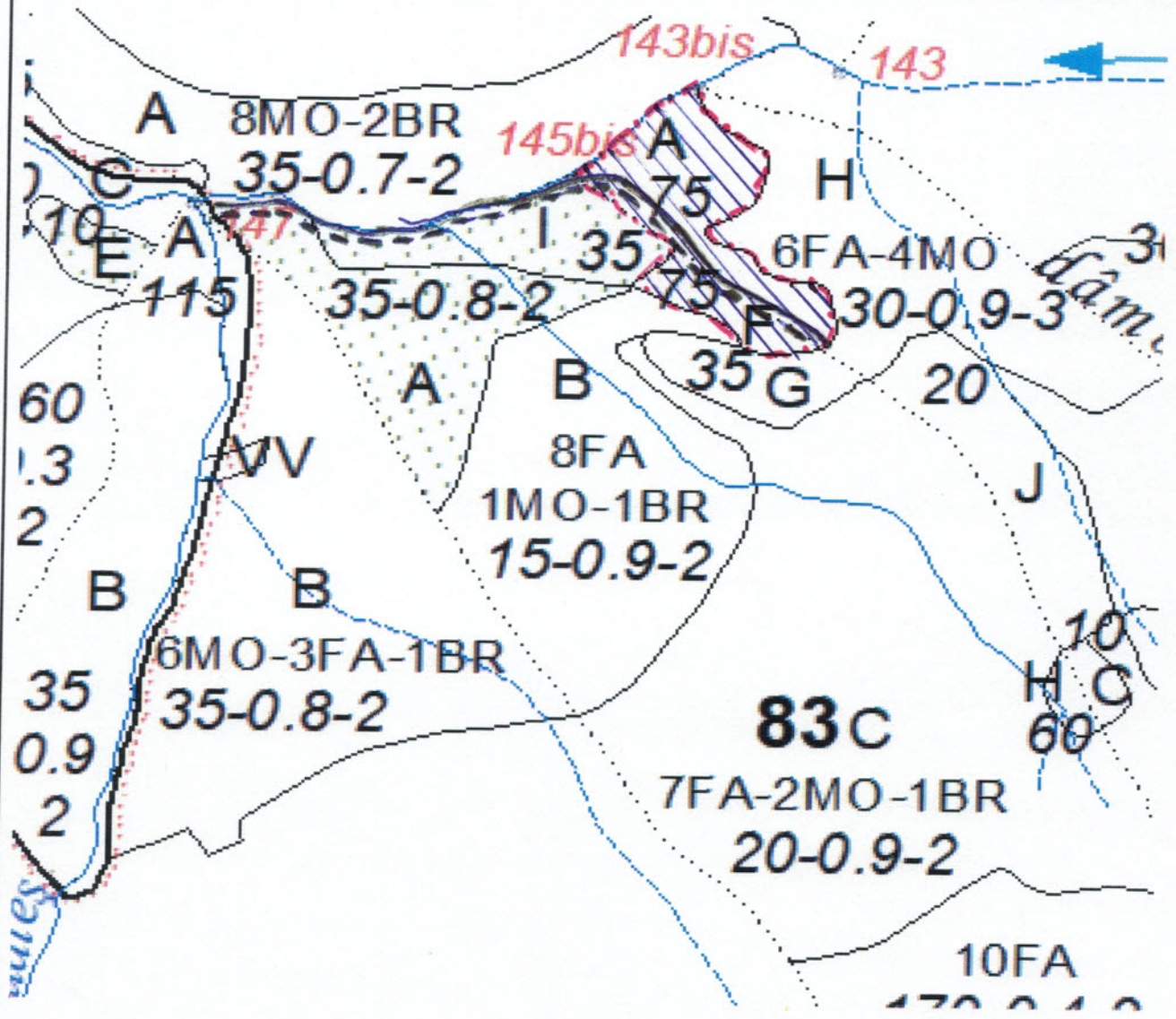
Șef Ocol,  
Pop Marineț,  Întocmit,
Biru Fond Forestier,  Verificat,


Acesta este un document generat din aplicația SUMAL 2.0 Ocol

OCOLUL SILVIC GROSII TIBLESULUI

SCHITA PARCHET

PART. NR.	SUMAL	DENUMIRE	LAT. APV	LONG. APV	LAT. PL.PR	LONG. PL.PR	UP	UA	Supraf. (ha)	VOLUM (mc)
942	2400140301400	GROAPA	47.566583	24.180073	47.569197	24.175054	5	82A, 83F	2.50	50.28



LEGENDA

	SCARA
	Suprafata parchetului
	Limita parchet
	Drum tractor existent
	Drum tractor necesar
	Parau
	Platforma primara
	Drum auto forestier

INTOCMIT
Ing. POP PETRU


PADURAR
COSMA FLORIN


DESCRIEREA STATIONII SI ARBORETULUI				ELM	P	M	VAR	DM	HM	C	A	EL	PROVE	VI	DENS	VOLUM			CRES
82 A	1.91 HA	GF: 2-1B	SUP: A TS: 3333 TP: 1211	ARB	P	RE	STA	CM	M	L	MES	AG	NIENTA	TA	CONS	MC/HA	MC/UA	MC/HA	
SOL: 3201 Versant inferior ondulat EXPOZITIE: N INC: 15 G ALTITUDINE: 1060 M LITIERA: continua-subtire Artificial de prod. sup. TIP FLORA: Asparula-Oxalis relativ-plurien COMP.ACTUALA: 10 MO COMP.TEL: 10MO SORT: MO Gros si f.gros,cherestea MO Fumire speciale M.UTIL: BARBORET: DATE COMPL.: Alte date complement.				MO	9	P	75	42	28	2		.5	NEC	N					0.72
VARSTA EXPL.: 110 ani				MO	1	IN	35	18	14	2		.3	RN	N	0.08	21	40	1.4	
LUCRARI PROP.: T.IGIENA				TOTAL				75			2				0.8	521	995	10.5	

Nr. act/an	Felul lucrării	Suprafata [ha]	Prod. lemn, nr. puieți, kg. semințe				Proveniența
			Specii				
			Ros	Fag	Div.f	Div.u	
412/2019	Acc-1	1,91	20	-	-	-	20
513/2020	Acc-1	1,91	25	-	-	-	25
Alte date comple- Mici goluri inierbate pe 0,1S. Diseminat brad, fag. Consistența variabilă 0,7-0,9.							

DESCRIEREA STATIONII SI ARBORETULUI				ELM	P	M	VAR	DM	HM	C	A	EL	PROVE	VI	DENS	VOLUM			CRES
83 F	0.59 HA	GF: 2-1B	SUP: A TS: 3333 TP: 1311	ARB	P	RE	STA	CM	M	L	MES	AG	NIENTA	TA	CONS	MC/HA	MC/UA	MC/HA	
SOL: 3201 Versant inferior ondulat EXPOZITIE: NV INC: 15 G ALTITUDINE: 1075 M LITIERA: continua-subtire Artificial de prod. sup. TIP FLORA: Asperula-Dentaria relativ-echien COMP.ACTUALA: 10 MO COMP.TEL: 10MO SORT: MO Gros si f.gros,cherestea MO Fumire speciale M.UTIL: BARBORET: DATE COMPL.: Alte date complement. Doborituri izolate				MO	10	P	75	40	28	2		.3	NEC	N					0.70
VARSTA EXPL.: 110 ani				TOTAL				75			2				0.7	486	287	8.8	

Nr. act/an	Felul lucrării	Suprafata [ha]	Prod. lemn, nr. puieți, kg. semințe				Proveniența
			Specii				
			Ros	Fag	Div.f	Div.u	
513/2020	Acc-1	0,59	17	-	-	-	17
Alte date comple- mentare: Variația elementelor taxatorice. Diseminat brad, fag.							






O.S.GROSII TIBLESULUI
U.P. V Minghet, u.a. 82A
Suprafata : 1,91 ha,
Proprietate - PUBLICA DE STAT
Data : 11.06.2024

[Handwritten signature]

ROMANIA
Ocol Sivic
GROȘI
E.S. M. STANULEȘ

[Handwritten signature]



O.S.GROSII TIBLESULUI
U.P. V Minghet, u.a. 83F,
Suprafata : 0,59 ha
Proprietate - PUBLICA DE STAT
Data : 11.06.2024

[Handwritten signature]

ROMANIA
Ocol Sivic
GROȘI
E.S. M. STANULEȘ

[Handwritten signature]

OCOLUL SILVIC GROSII TIBLESULUI

Nr. 5181 / 17.06.2024

3

**PROCES – VERBAL
DE**

Verificare a lucrarilor de punere in valoare

Încheiat astăzi : 17.06.2024

Subsemnatul, Ing. ROPAN VIRGIL, având funcția de INGINER – Resp. Fond Forestier, la Ocolul Silvic GROSII TIBLESULUI, în calitate de persoană desemnată cu verificarea lucrărilor de birou, la punere în valoare, în prezența:

1. Ing. POP PETRU, avand functia de SEF DISTRICT SILVIC – O.S.Grosii Tiblesului, în calitate de conducător al lucrărilor de teren la evaluarea masei lemnoase / Partida Nr. 942 / 2400140301400 Acc.1, Denumire parchet : GROAPA, Proprietate PUBLICA DE STAT.
2. COSMA FLORIN, în calitate de padurar – titular al cantonului silvic NR. 2 ARIES.

Am procedat la verificarea lucrărilor de evaluare a masei lemnoase din U.P. V. MINGHET, u.a. 82A, 83F. Natura produselor : ACCIDENTALE 1, Felul tăierii – TAIERI ACCIDENTALE 1.

Constatări:

B. Verificarea lucrărilor de birou

1. Încadrarea în prevederile amenajamentului silvic :

Natura tăierii și volumul de extras (intensitatea tăierii) se încadrează în preved. amenajamentului silvic:
 DA (semnătura persoanei desemnate cu verificarea lucrărilor) Ac.1 cu valoare 80% 20%
 NU, cu următoarea argumentație

(semnătura persoanei desemnate cu verificarea lucrărilor)

- a) corelația între carnetul de inventariere și actul de punere în valoare, în privința numărului de arbori pe specii;
- b) corelația între elementele dendrometrice medii pe specii consemnate în fișele de calcul ale acestora și cele utilizate la calculul actului de punere în valoare;
- c) informațiile necesare completării tuturor rubricilor din actul de punere în valoare.

2. Există corelație între carnetul de inventariere și actul de punere în valoare în stadiul „CULES”, în privința unităților amenajistice în care s-a efectuat lucrarea:

DA (semnătura persoanei desemnate cu verificarea lucrărilor)
 NU, cu următoarea argumentație

(semnătura persoanei desemnate cu verificarea lucrărilor)

3. Există corelație între datele primare (carnetul de inventariere și fișele de despuiere, pe specii, categorii de diametre și clase de calitate) și actul de punere în valoare în stadiul „CULES”, în privința numărului de arbori:

DA (semnătura persoanei desemnate cu verificarea lucrărilor)
 NU, cu următoarea argumentație

(semnătura persoanei desemnate cu verificarea lucrărilor)

4. Există corelație între înălțimile medii pe specii determinate în teren (consemnate în fișele de calcul) și cele utilizate la calculul actului de punere în valoare:

DA (semnătura persoanei desemnate cu verificarea lucrărilor)
 NU, cu următoarea argumentație

(semnătura persoanei desemnate cu verificarea lucrărilor)

5. Au fost introduse în aplicația de calcul actul de punere în valoare, celelalte informații referitoare la evaluare (nr. dispozitiv special de marcat cu amprentă circulară și/sau pătrată, informații NTSM etc.):

DA (semnătura persoanei desemnate cu verificarea lucrărilor)
 NU, cu următoarea argumentație

(semnătura persoanei desemnate cu verificarea lucrărilor)

Concluzii : -

În urma verificării lucrărilor de evaluare a masei lemnoase,

SE PROPUNE :

1. Aprobarea actului de punere în valoare (semnătura pers. desemnate cu verificarea)
2. Refacerea parțială a lucrărilor constând în Nu este cazul! (semnătura persoanei desemnate cu verificarea lucrărilor)
3. Anularea lucrărilor de inventariere (semnătura persoanei desemnate cu verificarea lucrărilor)

Participanți la verificarea lucrărilor de evaluare:

1. Ing. ROPAN VIRGIL , resp. comp. F.F.
2. Ing. POP PETRU, cond. lucrare
3. Pad. COSMA FLORIN, titular canton.