



Contează pentru viitor!

## REGIA NAȚIONALĂ A PĂDURILOR – ROMSILVA

### DIRECȚIA SILVICĂ CLUJ – OCOLUL SILVIC GILAU

Str.Principala, Nr.178, Loc.Gilau Jud.Cluj.; Cod poștal 407310

ONRC: J40/450/1991; CUI:RO1590120

Telefon:0264371650 Fax: 0264371650

E-mail:gilau@cluj.rosilva.ro; Pagina web: [www.rosilva.ro](http://www.rosilva.ro)

Nr. 1891 din 13.06.2024

#### NOTIFICARE

În conformitate cu prevederile O.M nr. 767/2018, va semnalam faptul ca pe suprafata de padure proprietate publica si privata apartinand Municipiului Cluj-Napoca, administrata de Ocolul Silvic Gilau, in U.P III Gilau, u.a 48A, 50A, au fost puse in valoare produse accidentale I, arbori doborati de vant, constituindu-se partida:P.2086 Primaria Cluj Napoca, in volum de 529.95 mc, pe o suprafata de 22.2 ha.

Anexam la prezenta notificare urmatoarele:

- actul de punere in valoare, in faza VERIFICAT;
- copie descriere parcelara;
- copie aviz C.T.A.S nr.601/13.12.2018;
- fotografiile din suprafetele afectate;

Precizam de asemenea urmatoarele:

- prin extragerea acestor produse accidentale nu se depaseste posibilitatea anuala de produse principale cumulata de la intrarea in vigoare a amenajamentului silvic (2018-2024).
- nu se depaseste posibilitatea decenala de produse principale prevazuta in amenajamentul silvic;
- unitatile amenajistice in care s-a facut punerea in valoare nu fac parte din arii naturale protejate.

Sef Ocol,

Dr.Ing. Moldovan Simion Marian



Fond Forestier,

Ing. Ungur Dorian Florin

ACT DE PUNERE ÎN VALOARE NR. 2400051100750

Unitate de Producție: III - Gilău  
Denumire A.P.V.: 2086 Primaria Cluj Napoca / Pad. Bordea Florin

Specia		SORTARE DIMENSIONALĂ							Lemn lucru	Coajă	Lemn de foc		Volum brut
		G1	G2	G3	M1	M2	M3	LS			Total	VF	
FAG		10.04	25.78		3.79	2.72	1.31	0.23	43.87	2.47	96.18	9.22	142.52
GORUN (L)		8.48	63.98		21.69	15.25	6.11	1.47	116.98	18.82	231.42	20.84	367.22
CARPEN			0.12		0.13	0.24	0.16	0.13	0.78	0.07	4.47	0.44	5.32
PLOP TREMURĂTOR					0.01	0.04	0.02	0.01	0.08	0.01	0.48	0.05	0.57
CIREȘ			0.01		0.04	0.03	0.01		0.09	0.01	0.61	0.05	0.71
PALTIN DE CÂMP			2.48		0.76	0.52	0.27	0.06	4.09	0.36	9.16	0.65	13.61
TOTAL		18.52	92.37		26.42	18.80	7.88	1.90	165.89	21.74	342.32	31.25	529.95

U.A.	Suprafață (ha)		Vârsta ani	Panta G	Semințis utilizabil				Total volum brut
	Par cursă	UA			%	S. tot	Compoziție		
48A	8.70	8.70	70	25.00			0		291.67
50A	13.50	13.50	100	25.00			0		238.28

U.A.	FA	GO (L)	CA	PLT	CI	PA	Volum
48A	20.18	251.54	5.06	0.57	0.71	13.61	291.67
50A	122.34	115.68	0.26				238.28
Total	142.52	367.22	5.32	0.57	0.71	13.61	529.95

U.A.	Specia	Diametre		Înălțimi		Vârsta	Vol. arb	Nr. arb	Creștere	Sortare dimensională							Coajă	Lemn foc		Volum brut
		dt	dcg	ht	hc					G1	G2	G3	M1	M2	M3	LS		Total	VF	
48A	FA	27.95	26.75	17.86	17.63	70	0.55	37		0.78	3.55		0.72	0.61	0.30	0.08	0.36	13.78	1.42	20.18
	GO (L)	26.63	26.18	18.38	18.27	70	0.58	430		0.44	36.25		17.38	13.09	5.48	1.39	12.59	164.92	14.91	251.54
	CA	20.00	19.71	15.21	15.14	70	0.27	19			0.12		0.13	0.22	0.15	0.12	0.07	4.25	0.42	5.06
	PLT	21.02	21.00	16.01	16.00	70	0.28	2					0.01	0.04	0.02	0.01	0.01	0.48	0.05	0.57
	CI	24.08	24.00	15.02	15.00	70	0.35	2			0.01		0.04	0.03	0.01		0.01	0.61	0.05	0.71
	PA	28.62	30.75	18.38	18.75	70	0.59	23			2.48		0.76	0.52	0.27	0.06	0.36	9.16	0.65	13.61
Total U.A.: 48A								513		1.22	42.41		19.04	14.51	6.23	1.66	13.40	193.20	17.50	291.67
50A	FA	33.59	33.80	24.06	24.10	100	1.06	115		9.26	22.23		3.07	2.11	1.01	0.15	2.11	82.40	7.80	122.34
	GO (L)	36.04	36.60	24.22	24.30	100	1.35	86		8.04	27.73		4.31	2.16	0.63	0.08	6.23	66.50	5.93	115.68
	CA	20.00	20.00	15.00	15.00	100	0.26	1						0.02	0.01	0.01		0.22	0.02	0.26
Total U.A.: 50A								202		17.30	49.96		7.38	4.29	1.65	0.24	8.34	149.12	13.75	238.28
Total General U.A.								715		18.52	92.37		26.42	18.80	7.88	1.90	21.74	342.32	31.25	529.95

Sef Ocol,  
MOLDOVAN SIMION MARIAN

Întocmit,

Birou Fond Forestier,

Verificat,

## DESCRIERE PARCELARA

Județul Cluj		Primaria Municipiului Cluj Napoca										OS: Gilău		UP: 3			
DESCRIEREA STATIONII SI ARBORETULUI		ELM	P	M.	VIR			C	AM	EL	PROVE-	VI	DENS	V O L U M			CRES
		ARB	R	RE	STA	D	H	L	ES	AG	NIENTA	TA		MC/	MC/	MC/	
		P	GE	ANI	CM	M	P	TE	AJ			LI	CONS	HA	UA	HA	
49 D 10.9 HA GF.1-1C, SUP:A TS:5242 TP:4212 SOL:3101 Versant mijlociu ondulat , EXPOZITIE NE INC. 32 G ALTITUDINE: 550- 720 M. LITIERA:continua - normala TIP FLORA:Asperula-Asarum Natural fundamental prod. mij relativ-plurien COMP.ACTUALA : 9 FA 1 GO COMP.TEL : 8 FA 2 GO SORT:FA Gros si mijl.,cherestea VIRSTA EXPL.110 ani  SEM.UUTIL: SUBARBORET: DATE COMPL. Alte date complement.  POL: LUCRARI EXEC.  ERZ:  LUCRARI PROP. T.IGIENA		FA	5	IN	110	44	26	3		.5	RN		N	0.40	187	2038	2.3
		FA	4	IN	75	30	23	3	M	.5	RN	N	0.32	123	1341	2.9	
		GO	1	LT	110	42	24	3	M	.5	RN	N	0.08	34	371	0.2	
		TOTAL		75				3				0.80		344		3750 5.4	
DESCRIEREA STATIONII SI ARBORETULUI		ELM	P	M.	VIR			C	AM	EL	PROVE-	VI	DENS	V O L U M			CRES
		ARB	R	RE	STA	D	H	L	ES	AG	NIENTA	TA		MC/	MC/	MC/	
		P	GE	ANI	CM <td>M</td> <td>P</td> <td>TE</td> <td>AJ</td> <td></td> <td></td> <td>LI</td> <td>CONS</td> <td>HA</td> <td>UA</td> <td>HA</td>	M	P	TE	AJ			LI	CONS	HA	UA	HA	
49 E 1.9 HA GF.1-1C, SUP:A TS:5242 TP:4212 SOL:3101 Versant superior ondulat , EXPOZITIE N INC. 32 G ALTITUDINE: 700 M. LITIERA:continua - normala TIP FLORA:Asperula-Asarum Natural fundamental prod. mij relativ-echien COMP.ACTUALA : 10 FA COMP.TEL : 8 GO 2 DT SORT:FA Gros si mijl.,cherestea VIRSTA EXPL.110 ani  SEM.UUTIL: SUBARBORET: DATE COMPL. Doborituri frecvente Alte date complement.  POL: LUCRARI EXEC.  ERZ:  LUCRARI PROP. T.PROGRESIVE IMPAD SUB MASIV AJUTORAREA REG NATURALE INGRIJIREA SEMINTISULUI		FA	10	IN	110	40	26	3		.5	RN		N	0.30	142	270	1.7
		TOTAL		110				3				0.30		142		270 1.7	
DESCRIEREA STATIONII SI ARBORETULUI		ELM	P	M.	VIR			C	AM	EL	PROVE-	VI	DENS	V O L U M			CRES
		ARB	R	RE	STA	D	H	L	ES	AG	NIENTA	TA		MC/	MC/	MC/	
		P	GE	ANI	CM <td>M</td> <td>P</td> <td>TE</td> <td>AJ</td> <td></td> <td></td> <td>LI</td> <td>CONS</td> <td>HA</td> <td>UA</td> <td>HA</td>	M	P	TE	AJ			LI	CONS	HA	UA	HA	
50 A 13.5 HA GF.1-1C, SUP:A TS:5152 TP:5232 SOL:3101 Versant ondulat , EXPOZITIE SE INC. 25 G ALTITUDINE: 540- 730 M. LITIERA:continua - normala TIP FLORA:Asperula-Asarum Natural fundamental prod. mij relativ-echien COMP.ACTUALA : 2 GO 8 FA COMP.TEL : 8 FA 2 GO SORT:FA Gros si mijl.,cherestea VIRSTA EXPL.110 ani  SEM.UUTIL: SUBARBORET: DATE COMPL. Doborituri izolate Alte date complement.  POL: LUCRARI EXEC.  ERZ:  LUCRARI PROP. T.IGIENA(T.progresive decII)		GO	2	IN	130	40	26	3	M	.6	RN		N	0.16	79	1067	0.5
		FA	8	IN	100	34	27	3		.6	RN	N	0.64	319	4307	4.4	
		TOTAL		100				3				0.80		398		5374 4.9	
DESCRIEREA STATIONII SI ARBORETULUI		ELM	P	M.	VIR			C	AM	EL	PROVE-	VI	DENS	V O L U M			CRES
		ARB	R	RE	STA	D	H	L	ES	AG	NIENTA	TA		MC/	MC/	MC/	
		P	GE	ANI	CM <td>M</td> <td>P</td> <td>TE</td> <td>AJ</td> <td></td> <td></td> <td>LI</td> <td>CONS</td> <td>HA</td> <td>UA</td> <td>HA</td>	M	P	TE	AJ			LI	CONS	HA	UA	HA	
50 B 0.8 HA GF.1-1C, SUP:A TS:5242 TP:4212 SOL:3101 Versant mijlociu ondulat , EXPOZITIE NE INC. 20 G ALTITUDINE: 630- 730 M. LITIERA:continua - normala TIP FLORA:Asperula-Asarum Natural fundamental prod. mij relativ-echien COMP.ACTUALA : 10 FA COMP.TEL : 8 GO 2 DT SORT:FA Gros si mijl.,cherestea VIRSTA EXPL.100 ani  SEM.UUTIL: SUBARBORET: DATE COMPL. Doborituri frecvente Alte date complement.  POL: LUCRARI EXEC.  ERZ:  LUCRARI PROP. T.PROGRESIVE IMPAD SUB MASIV AJUTORAREA REG NATURALE		FA	10	IN	100	40	27	3		.7	RN		N	0.40	201	161	2.7
		TOTAL		100				3				0.40		201		161 2.7	

CONFORM CU ORIGINALUL



## DESCRIERE PARCELARA

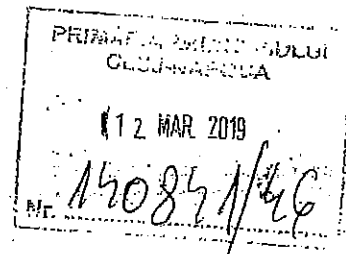
Județul Cluj		Primaria Municipiului Cluj Napoca										OS: Gilău		UP: 3													
DESCRIEREA STATIONII SI ARBORETULUI																											
ELM	P	M.	VIR			C	AM	EL	PROVE-	VI	DENS	V O L U M			CRES												
ARB	R	RE	STA	D	H	L	ES	AG	NIENTA	TA		MC/	MC/	MC/													
	P	GE	ANI	CM	M	P	TE	AJ		LI	CONS	HA	UA	HA													
10 A 7.1 HA GF.2-1C, SUP:A TS:5152 TP:5314 SOL:2201 Versant inferior ondulat , EXPOZITIE N INC. 10 G ALTITUDINE: 460- 520 M. LITIERA:continua - normala TIP FLORA:Asperula-Asarum Total derivat de prod. inf. relativ-echien COMP.ACTUALA : 5 CA 1 DT 4 GO COMP.TEL : 5 GO 4 CA 1 DT SORT:CA Mijlociu si subtire VIRSTA EXPL.110 ani														5	LT	75	24	18	4		.6	RN	N	0.40	151	1072	2.1
CA	1	IN	75	30	21	3		.6	RN	N	0.08	17	121	0.5													
DT	4	LT	75	20	20	3		.6	RN	N	0.32	110	781	1.6													
GO																											
SEM UTIL: SUBARBORET: DATE COMPL. Alte date complement.																											
POL: LUCRARI EXEC.																											
LUCRARI PROP. T.IGIENA																											
ERZ:																											
TOTAL														75		4			0.80	278	1974	4.2					
DESCRIEREA STATIONII SI ARBORETULUI																											
ELM	P	M.	VIR			C	AM	EL	PROVE-	VI	DENS	V O L U M			CRES												
ARB	R	RE	STA	D	H	L	ES	AG	NIENTA	TA		MC/	MC/	MC/													
	P	GE	ANI	CM	M	P	TE	AJ		LI	CONS	HA	UA	HA													
18 B 4.6 HA GF.2-1B, SUP:A TS:5152 TP:5314 SOL:2201 Versant ondulat , EXPOZITIE N INC. 20 G ALTITUDINE: 500- 610 M. LITIERA:continua - normala TIP FLORA:Asperula-Asarum Partial derivat relativ-echien COMP.ACTUALA : 5 CA 3 GO 1 FA 1 DT COMP.TEL : 4 GO 4 FA 2 DT SORT:GOL Mijlociu si gros, cherestea VIRSTA EXPL.110 ani														5	LT	75	22	18	4		.6	RN	N	0.45	98	451	2.3
CA	3	LT	75	30	20	3		.6	RN	N	0.27	84	386	1.4													
GO	1	LT	75	32	22	3		.6	RN	N	0.09	32	147	0.8													
FA	1	LT	75	30	21	3		.6	RN	N	0.09	24	110	0.5													
DT																											
SEM UTIL: SUBARBORET: DATE COMPL. Alte date complement.																											
POL: LUCRARI EXEC.																											
LUCRARI PROP. T.IGIENA																											
ERZ:																											
TOTAL														75		3			0.90	238	1094	5.0					
DESCRIEREA STATIONII SI ARBORETULUI																											
ELM	P	M.	VIR			C	AM	EL	PROVE-	VI	DENS	V O L U M			CRES												
ARB	R	RE	STA	D	H	L	ES	AG	NIENTA	TA		MC/	MC/	MC/													
	P	GE	ANI	CM	M	P	TE	AJ		LI	CONS	HA	UA	HA													
18 C 1.8 HA GF.2-1B, SUP:A TS:5152 TP:5314 SOL:2201 Versant superior ondulat , EXPOZITIE NE INC. 20 G ALTITUDINE: 520- 630 M. LITIERA:continua - normala TIP FLORA:Asperula-Asarum Natural fundamental prod. mij relativ-echien COMP.ACTUALA : 2 GO 6 FA 2 CA COMP.TEL : 4 GO 4 FA 2 DT SORT:FA Gros si mijl.,cherestea VIRSTA EXPL.110 ani														1	IN	105	36	21	3		.6	RN	N	0.07	24	43	0.3
FA	1	IN	105	40	25	3		.6	RN	N	0.07	31	56	0.4													
CA	2	LT	105	24	18	5		.6	RN	N	0.14	30	54	0.4													
FA	5	IN	135	58	27	3		.6	RN	N	0.35	174	313	1.2													
GO	1	IN	135	54	23	3		.6	RN	N	0.07	28	50	0.2													
SEM UTIL:10FA SUBARBORET: DATE COMPL. Alte date complement.																											
POL: LUCRARI EXEC.																											
LUCRARI PROP. T.PROGRESIVE(insamintare) AJUTORAREA REG NATURALE INGRIJIREA SEMINTISULUI																											
ERZ:																											
TOTAL														105		3			0.70	287	516	2.5					
DESCRIEREA STATIONII SI ARBORETULUI																											
ELM	P	M.	VIR			C	AM	EL	PROVE-	VI	DENS	V O L U M			CRES												
ARB	R	RE	STA	D	H	L	ES	AG	NIENTA	TA		MC/	MC/	MC/													
	P	GE	ANI	CM	M	P	TE	AJ		LI	CONS	HA	UA	HA													
48 A 8.7 HA GF.1-1B, SUP:A TS:5131 TP:5151 SOL:2401 Versant inferior ondulat , EXPOZITIE SE INC. 25 G ALTITUDINE: 510- 670 M. LITIERA:continua - normala TIP FLORA:Festuca altissima Natural fundamental prod. inf relativ-echien COMP.ACTUALA : 10 GO COMP.TEL :10 GO SORT:GOL Mijl., constructii,cherestea VIRSTA EXPL.110 ani														10	LT	70	28	17	4		.6	RN	N	0.90	210	1827	4.0
SEM UTIL: SUBARBORET: DATE COMPL. Alte date complement. 20% tulpini nesanat.																											
POL: LUCRARI EXEC.																											
LUCRARI PROP. RARITURI/0.68																											
ERZ:																											
TOTAL														70		4			0.90	210	1827	4.0					

CONFORM CU ORIGINALUL



CONFORM CU ORIGINALUL

*Ungureanu*



MINISTERUL APELOR ȘI PĂDURILOR  
Comisia tehnică de avizare pentru silvicultură

AVEZ CTAS nr. 107 din 31.01.2019  
pentru amenajamentul silvic al fondului forestier proprietate publică și privată aparținând Municipiului Cluj Napoca (Unitatea de Producție I Băisoara, Unitatea de Producție III Gilău și Unitatea de Producție IV Cluj Napoca), județul Cluj

1. Au participat la sesiunea de avizare:

Președinte de sesiune: Dănuț Iacob

Membri CTAS: Ciprian Bădescu, Marian Tudoran, Banu Constantin, Ramona Zotta - Cherăscu, Ilie Andrei, Cristea Ioan, Gheorghe Gheorghită, Macău Cristian, Cristea Marius

2. Din analiza făcută în cadrul sesiunii de avizare a rezultat:

- amenajamentul silvic al fondului forestier, proprietate publică și privată aparținând Municipiului Cluj Napoca (Unitatea de Producție I Băisoara, Unitatea de Producție III Gilău și Unitatea de Producție IV Cluj Napoca), județul Cluj, s-a elaborat de Terra Rosa Proiect SRL, șef proiect ing. George Chetreanu, expert CTAP dr. ing. Costel Dolocan.

- amenajamentul silvic al fondului forestier, proprietate publică și privată aparținând Municipiului Cluj Napoca (Unitatea de Producție I Băisoara, Unitatea de Producție III Gilău și Unitatea de Producție IV Cluj Napoca), județul Cluj, a fost avizat cu procesul verbal CTAP nr. 855 din 01.10.2018, recepționat de beneficiar și verificat de Garda Forestieră Cluj.

- perioada de aplicare a amenajamentului silvic al fondului forestier, proprietate publică și privată aparținând Municipiului Cluj Napoca (Unitatea de Producție I Băisoara, Unitatea de Producție III Gilău și Unitatea de Producție IV Cluj Napoca), județul Cluj este 01.01.2018 - 31.12.2027.

3. Cu ocazia examinării amenajamentului, Comisia a constatat următoarele:

Documentele privind proprietatea: Titlurile de proprietate nr. 243 din 26.09.2006 nr. 1711 din 09.09.2009, nr. 17366 din 22.09.2009, nr. 16175 din 13.07.2009 și nr. 16178 din 13.07.2009, Procesele verbale de punere în posesie nr. 805 din 10.10.2017, nr. 797 din 14.07.2017 și nr. 6379 din 04.12.2007.

Suprafața inclusă în amenajament este de 2057,8 ha este cuprinsă în trei unități de producție, a făcut parte din O.S. Turda (U.P. III Bocu), O.S. Gilău (U.P. III Râșca și U.P. IV Capuș), O.S. Cluj (U.P. II Făget Chinteni) și din pășunea împădurită aparținând municipiului Cluj Napoca (50,9 ha - fond forestier proprietate privată) și are ca folosințe: păduri și terenuri destinate împăduririi sau reîmpăduririi - 2030,8 ha din care terenuri de reîmpădurit - 2,9 ha, terenuri afectate gospodăriei silvice - 1,7 ha, terenuri neproductive - 6,0 ha și terenuri scoase temporar din fondul forestier - 19,3 ha (ocupații și litigii - 19,3 ha).

- Suprafața încadrată în grupa I funcțională este de 1028,7 ha;  
- Suprafața încadrată în grupa a II a funcțională este de 1002,1 ha.  
- Structura fondului forestier (date medii):  
compoziție: 29GO 28MO 24FA 8CA 2ME 1PIN 1BR 2DR 4DT 1DM; vârsta medie: 68 ani;  
volumul la ha: 272 m<sup>3</sup>; consistența medie: 0,84; clasa de producție medie: III.1; indicele de creștere curentă: 6,9 m<sup>3</sup>/an/ha; fond lemnos total: 553178m<sup>3</sup>.

Procesul de producție s-a organizat în următoarele subunități de gospodărire:

S.U.P. A - Codru regulat - sortimente obișnuite: .....1765,1 ha;  
S.U.P. K - Rezervații de semințe: .....92,5 ha;  
S.U.P. M - Păduri supuse regimului de conservare deosebită: .....170,3 ha.

Bazele de amenajare:

- regim: codru;  
- compoziția țel: corespunzătoare tipului natural fundamental de pădure pentru arboretele exploatabile și compoziția țel la exploatabilitate pentru celelalte arborete;  
- tratamente: tăieri progresive, tăieri succesive și tăieri rase;

CONFORM CU  
ORIGINALUL



- exploatabilitatea: de protecție pentru arboretele încadrate în grupa I funcțională și tehnică; pentru arboretele încadrate în grupa a II a funcțională;
- ciclu: S.U.P. A – 110 ani.

**Posibilitatea:**

- Posibilitatea de produse principale: 3090 m<sup>3</sup>/an;
- Volum de recoltat din produse secundare: 3138 m<sup>3</sup>/an, din care rărituri 3055 m<sup>3</sup>/an;
- Volum maxim posibil de extras prin lucrări de conservare: 157 m<sup>3</sup>/an.

**Lucrări prevăzute în deceniul în curs:**

- asigurarea regenerării naturale: 185,8 ha;
- îngrijirea culturilor tinere: 54,4 ha;
- degajări: - ;
- curățiri: 64,4 ha, 836 m<sup>3</sup>;
- rărituri: 1142,2 ha, 30546 m<sup>3</sup>;
- tăieri de regenerare: 196,1 ha, 30897 m<sup>3</sup>, din care:
  - tăieri progresive: 153,6 ha, 16158 m<sup>3</sup>;
  - tăieri succesive: 25,3 ha, 8286 m<sup>3</sup>;
  - tăieri rase: 17,2 ha, 6453 m<sup>3</sup>;
- tăieri de igienă: 613,3 ha, 5488 m<sup>3</sup>;
- lucrări de conservare: 50,6 ha, 1573 m<sup>3</sup>;
- împăduriri: 56,3 ha.

**4. Concluzii rezultate:**

Se propune avizarea favorabilă a amenajamentului silvic al fondului forestier, proprietate publică și privată aparținând Municipiului Cluj Napoca (Unitatea de Producție I Băișoara, Unitatea de Producție III Gilău și Unitatea de Producție IV Cluj Napoca), județul Cluj. Beneficiarul are obligația de a parcurge procedura legală de avizare de mediu, conform H.G. 1076/2004 privind stabilirea procedurii de realizare a evaluării de mediu pentru planuri și programe.

**5. Comisia:**


**AVIZEAZĂ FAVORABIL**

Amenajamentul silvic al fondului forestier proprietate publică și privată aparținând Municipiului Cluj Napoca (Unitatea de Producție I Băișoara, Unitatea de Producție III Gilău și Unitatea de Producție IV Cluj Napoca), județul Cluj


6. Difuzarea prezentului aviz către toți factorii interesați se va face prin grija secretariatului CTAS din minister.

Președinte CTAS,  
Secretar de Stat

Daniel – Constantin COROAMĂ



OCOLUL SILVIC GILĂU  
U.P. III GILĂU, U.A. 50A  
SUPRAFAȚĂ: 13,5 ha  
13.06. 2024





OCOLUL SILVIC GILĂU  
4.7 III GILĂU, u.a 50A.  
SUPRAFAȚĂ: 13,5 ha  
13.06.2024




*Amplasament*






OCOLUL SILVIC GILĂU  
U.P. III GILĂU, U.O. 50 A.  
SUPRAFAȚĂ: 13,5 ha.  
13.06.2023



OCOLUL SILVIC GILĂU  
U.P. III GILĂU, U.A. 48A.  
SUPRAFAȚĂ: 8,70 ha.  
13.06.2024



OCOLUL SILVIC GILĂU  
U.P. III GILĂU, U.A. 48A  
SUPRAFAȚĂ: 8,70 ha  
13. 06. 2024



*[Handwritten signature]*





OCOLUL SILVIC GILĂU  
U.P. III GILĂU, v.a. 48A.  
SUPRAFAȚĂ: 8,70 ha.  
13. 06. 2024



OCOLUL SILVIC GILĂU

L.P. III GILĂU, u.a. 48A.

SUPRAFAȚĂ: 8,70 ha.

13.06.2024

*Ungurel*

