



REGIA NAȚIONALĂ A PĂDURILOR - ROMSILVA
DIRECȚIA SILVICĂ CLUJ-NAPOCA
400309 - Cluj-Napoca, str. Bartok Bela nr.27

OCOLUL SILVIC TURDA

Str. George Cosbuc Nr.15, Turda, jud. Cluj
Tel.0264/316278, Fax 0264/311388

E-mail : ocolulsilvicturda@gmail.com ; URL www.silvacluj.ro

Nr. 3181 din 14.06.2024

Catre

GARDA FORESTIERA CLUJ,

Vă înaintăm notificarea întocmită în baza OM 767/2018(cu modificările și completările ulterioare) privind verificarea și aprobarea actelor de punere în valoare produse accidentale:

NOTIFICARE

În cadrul OS Turda s-au înregistrat produse accidentale I datorită factorilor destabilizatori : uscarea arborilor pe picior(atac ipidae) și doborâturi de vânt, în arborete de rășinoase,din cadrul pădurii proprietatea statului român.

Ca atare s-a constituit actul de punere in valoare (APV) nr. 361-Rățoiul Mare (SUMAL-VERIFICAT), in UP IV Bondureasa, UA 99B pe o suprafață de 13,54 ha în volum de 96,84 mc(depus în anexă). Proprietarul pădurii este Statul Român.Există amenajament silvic în vigoare , data expirării acestuia fiind 31.12.2027.

Precizam că acest APV nu s-a constituit peste marcări inițiale.

Prin înregistrarea acestor produse accidentale în UA-urile respective,nu este necesară promovarea unei documentații de derogare de la prevederile amenajamentului.

Este cazul depășirii posibilității anuale a produselor principale pentru UP IV-Bondureasa, OS Turda va depune documentația aferentă pt.aprobare la Garda Forestieră Cluj.

Arboretele în cauză nu sunt molidișuri în afara arealului.

Arboretele nu sunt situate în vreo arie natural protejată.

Pentru amenajamentul pădurii de stat administrate de OS Turda s-a emis avizul de mediu nr.15 din 20.05.2024,în baza HG 236/2023.

Anexat depunem în copie xerox conform cu originalul urmatoarele:


-copie dupa descrierea parcellară din amenajamentul în vigoare

-copie după Ordinul de Ministru privind aprobarea amenajamentului silvic al OS

Turda

-fotografii din ua-urile respective.

Sef ocol:
Ing.Alin Ispas



ACT DE PUNERE ÎN VALOARE NR. 240009500740

Unitate de Producție: IV - Bondureasa
Denumire A.P.V.: 361-Rățoiul Mare

Suprafață totală act - (ha): 13.54 Tratament: T. PRODUSE ACCIDENTALE I Natura Produsului: PRODUSE ACCIDENTALE Tehnologia de Exploatare: TRUNCHIURI SI CATARGE Data inventarierii: 14.05.2024 Anul exploatării: 2024 Procedeele de inventariere: FIR CU FIR Ciocan forma CIRCULARĂ nr.: PS7982 Accesibilitate: 251-500										Informații privind N.T.S.M.				Grupa de specii	Nr. de arbori	Volum				
Stâncării pe - (ha): 0.90 Arbori putregăioși - (buc): 2 cu un volum de - (mc): 0.17 Iescării - (buc): cu un volum de - (mc):										Rășinoase FAG Quercinee Diverse tari Diverse moi		150	96.84							
Total:										150		96.84								
Specia	SORTARE DIMENSIONALĂ							Lemn lucru	Coajă	Lemn de foc		Volum brut								
	G1	G2	G3	M1	M2	M3	LS			Total	VF									
MOLID	6.47	25.11	13.17	12.06	3.11		1.10	61.02	6.39	29.43		96.84								
TOTAL	6.47	25.11	13.17	12.06	3.11		1.10	61.02	6.39	29.43		96.84								
U.A.	Suprafață (ha)		Vârsta ani	Panta G	Semințis utilizabil					H.	Total volum brut									
	Par cursă	UA			%	S. tot	Compoziție													
99 B	13.54	13.54	82	30.00			0				96.84									
U.A.	MO	Volum																		
99 B	96.84	96.84																		
Total	96.84	96.84																		
U.A.	Specia	Diametre		Înălțimi		Vârsta	Vol. arb.	Nr. arb.	Creștere	Sortare dimensională						Coajă	Lemn foc		Volum brut	
		dt	dgc	ht	hc					G1	G2	G3	M1	M2	M3		LS	Total		VF
99 B	MO	26.59	28.50	25.02	25.79	82	0.65	150		6.47	25.11	13.17	12.06	3.11		1.10	6.39	29.43		96.84
Total U.A.: 99 B								150		6.47	25.11	13.17	12.06	3.11		1.10	6.39	29.43		96.84
Total General U.A.								150		6.47	25.11	13.17	12.06	3.11		1.10	6.39	29.43		96.84

Șef Ocol,

Ispas Alin Mihael



Întocmit,

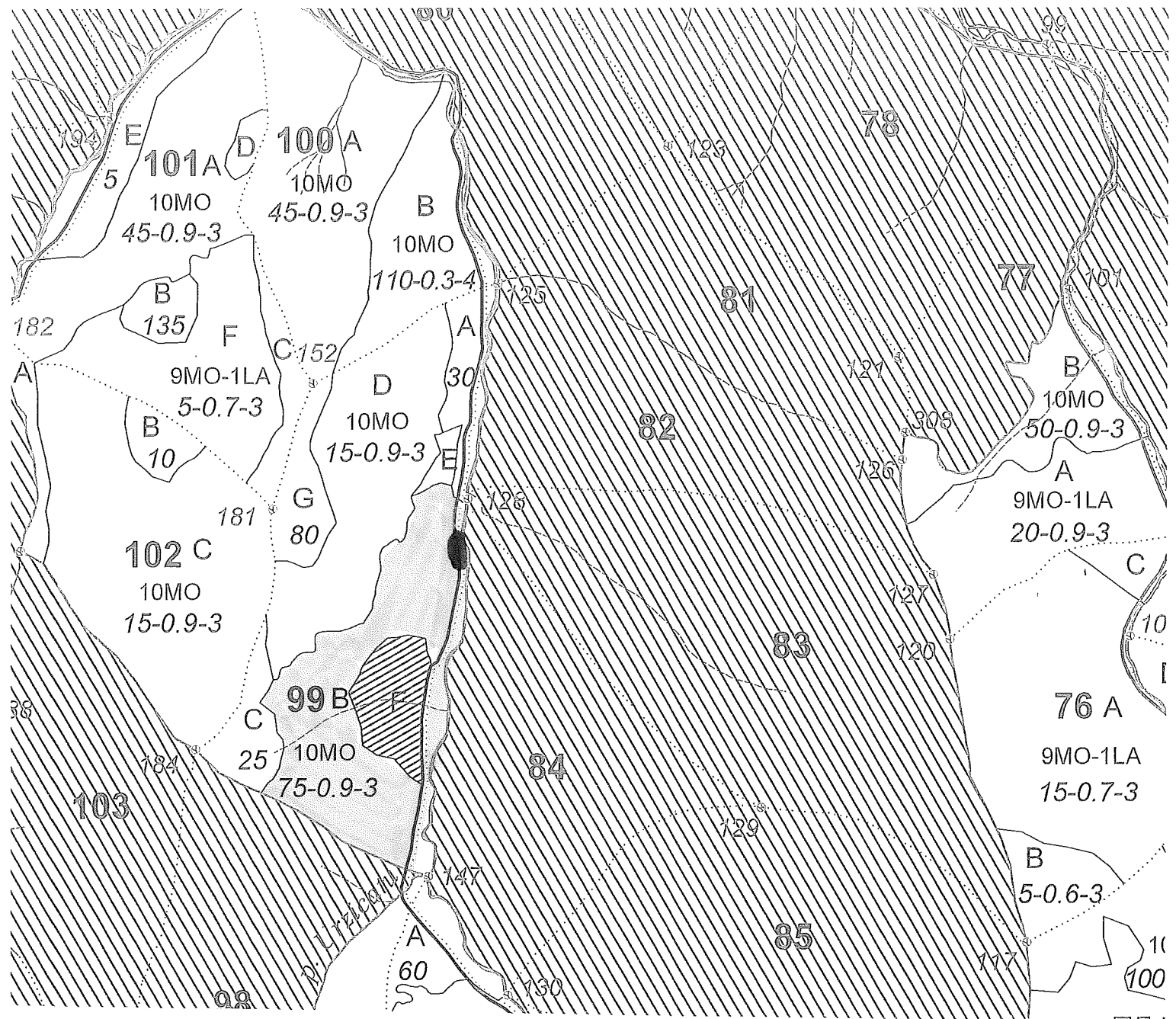
ing. Alina Colu

Birou Fond Forestier,

[Signature]

Verificat,

ing. Alina Colu

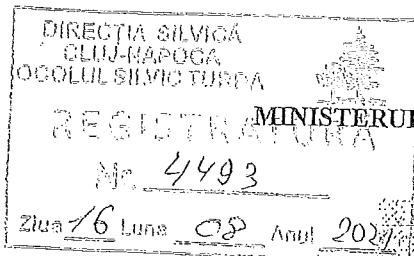


- symfotó AAV 361 - Dabul Mare
- Rofbruce primovó

Coordinate geografice

- parcelat } N = 46, 527485
 } E = 23, 226566
- Rofbruce } N = 46, 527489
 primovó } E = 23, 229207

Ing. Andreu Gelin
Art



6130
11 08 2021



16.08.2021
- Mo. Clusrean C.
- ref. ocol
11.08.2021
- ing. Jorutacu
- ing. Resfeneu
- OS Turda

ORDIN

Nr. 1253 / 23.07.2021

pentru aprobarea amenajamentului silvic al fondului forestier proprietate publică a statului, administrat de Regia Națională a Pădurilor – Romsilva, prin Ocolul Silvic Turda, Direcția Silvică Cluj

Având în vedere Referatul de aprobare nr. R7317/12.05.2021 al Direcției politici și strategii în silvicultură,

În conformitate cu Avizul Comisiei tehnice de avizare pentru silvicultură din Ministerul Apelor și Pădurilor nr. 602/13.12.2018 și ținând cont de Decizia etapei de încadrare a Agenției pentru Protecția Mediului Cluj nr. 57 - SEA/16.06.2020,

În temeiul prevederilor art. 22 alin. (1) din Legea nr. 46/2008 – Codul silvic, republicată, cu modificările și completările ulterioare, ale art. 13 alin. (4) din Hotărârea Guvernului nr. 43/2020 privind organizarea și funcționarea Ministerului Mediului, Apelor și Pădurilor, precum și ale art. 57 alin. (1), (4), (5) din Ordonanța de urgență a Guvernului nr. 57/2019 privind Codul administrativ, cu modificările și completările ulterioare,

ministrul mediului, apelor și pădurilor emite următorul

ORDIN:

Art. 1. – Se aprobă amenajamentul silvic al fondului forestier proprietate publică a statului, administrat de Regia Națională a Pădurilor – Romsilva, prin Ocolul Silvic Turda, Direcția Silvică Cluj.

Art. 2. – Direcția politici și strategii în silvicultură din cadrul Ministerului Mediului, Apelor și Pădurilor transmite prezentul ordin Regiei Naționale a Pădurilor – Romsilva, care răspunde de aplicarea și respectarea prevederilor acestuia.

Art. 3. – Prezentul ordin s-a întocmit în 3 exemplare, două pentru emitent, iar al treilea pentru Regia Națională a Pădurilor – Romsilva.

MINISTRUL MEDIULUI, APELOR ȘI PĂDURILOR

Barna TÁNCZOS



CONFORM CU ORIGINALUL
CHIOREAN CĂLIN
C.N.P. 1670606126209

OS: Turda
DS: Cluj
DESCRIEREA STATIUNII SI ARBORETULUI

Table with columns: ELM, P, M, VAR, DM, RM, C, A, EL, PROVE, VI, DEN, VOL, UM, CRES. Includes data for station 95 F and 96.

DESCRIEREA STATIUNII SI ARBORETULUI
95 F 8.33 HA GF: 2-1B SUP: A TS: 2312 TP: 1151
SOL: 4101 Versant orizontal EXPOZITIE: E
INC: 25 G ALTITUDINE: 1260 - 1360 M
LITERA: continus-subtire
Artificial de prod. mij. relativ-ciechian
TIP FLORA: Vaccinium
COMP. ACTUALA: 10 MO
COMP. TEL: 10MO
VARSTA EXPL.: 100 ani
SEM. UTIL: SUBARBORET: Dobornituri izolate
DATE COMPL.: ERZ:
POL: LUCRARI EXEC.:
LUCRARI PROP.: RARITURI

DESCRIEREA STATIUNII SI ARBORETULUI
96 24.81 HA GF: 2-1B SUP: A TS: 2312 TP: 1151
SOL: 4101 Versant orizontal EXPOZITIE: NV
INC: 26 G ALTITUDINE: 1240 - 1450 M
LITERA: continus-normala
Natural fundamental prod. mij. ciebhan
TIP FLORA: Vaccinium
COMP. ACTUALA: 10 MO
COMP. TEL: 10MO
VARSTA EXPL.: 100 ani
SEM. UTIL: SUBARBORET: Dobornituri izolate
DATE COMPL.: ERZ:
POL: LUCRARI EXEC.:
LUCRARI PROP.: RARITURI

DESCRIEREA STATIUNII SI ARBORETULUI
99 A 2.31 HA GF: 2-1B SUP: A TS: 2322 TP: 1141
SOL: 4101 Versant inferior orizontal EXPOZITIE: SE
INC: 25 G ALTITUDINE: 1190 M
LITERA: continus-subtire
Natural fundamental prod. mij. relativ-platen
TIP FLORA: Luzula silvatica
COMP. ACTUALA: 10 MO
COMP. TEL: 10MO
VARSTA EXPL.: 100 ani
SEM. UTIL: SUBARBORET: Dobornituri izolate
DATE COMPL.: ERZ:
POL: LUCRARI EXEC.:
LUCRARI PROP.: RARITURI

DESCRIEREA STATIUNII SI ARBORETULUI
99 B 13.54 HA GF: 2-1B SUP: A TS: 2322 TP: 1141
SOL: 4101 Versant inferior orizontal EXPOZITIE: SE
INC: 30 G ALTITUDINE: 1200 - 1360 M
LITERA: continus-subtire
Artificial de prod. mij. ciebhan
TIP FLORA: Luzula silvatica
COMP. ACTUALA: 10 MO
COMP. TEL: 10MO
VARSTA EXPL.: 100 ani
SEM. UTIL: SUBARBORET: Dobornituri izolate
DATE COMPL.: ERZ:
POL: LUCRARI EXEC.:
LUCRARI PROP.: RARITURI

U.S. NR1A
u.P.10 - Boudureasa
u.A99B
P. de laurea Stablu

[Handwritten signature]

