



Contează pentru viitor!

REGIA NAȚIONALĂ A PĂDURILOR – ROMSILVA
DIRECȚIA SILVICĂ CLUJ – OCOLUL SILVIC SOMESUL RECE

Str. Principala, Nr. 178, Loc. Gilău, Jud. Cluj, Cod poștal 407310;

ONRC: J40/450/1991; CUI: RO1590120;

Telefon: 0264371649; Fax: 0264371649;

E-mail: srece@cluj.rosilva.ro; Pagina web: www.rosilva.ro;

Nr. 1800 /TFR/ 13.06.2024

NOTIFICARE

În conformitate cu prevederile O.M. nr. 767/2018, vă semnalăm faptul că pe suprafața de pădure proprietate publică a statului, administrată de Ocolul Silvic Someșul Rece, în U.P. III Izvoarele Someșului Rece, u.a. 110B, 110C, 110E, 114B, 115A, 120A au fost puse în valoare produse accidentale I, arbori uscați atacați de ipide, razlet doborături de vânt, constituindu-se partida 2400194500140 – 552 Rotundu Muntisorul Letoase, în volum de 303.03 mc, pe o suprafață de 84.04 ha.

Anexăm la prezenta notificare următoarele :

- actul de punere în valoare, în faza VERIFICAT;
- schița parchetului;
- copie descriere parcelara;
- copie Proces-verbal de verificare APV;
- copie Aviz C.T.A.S. nr. 1039/13.12.2016;
- copie O.M. nr. 255/03.04.2017;
- fotografii din suprafața afectată;

Precizăm de asemenea următoarele:

- prin extragerea acestor produse accidentale nu se depășește posibilitatea anuală de produse principale, cumulată de la intrarea în vigoare a amenajamentului silvic (2016-2025);
- nu se depășește posibilitatea decenală de produse principale prevăzută în amenajamentul silvic;
- nu este necesară modificarea prevederilor amenajamentului silvic;
- unitățile amenajistice în care s-a făcut punerea în valoare fac parte din aria naturală protejată.

Sef ocol,

Ing. Todea Florin Remus

CDI/CDI/2 ex.



ACT DE PUNERE ÎN VALOARE NR. 2400194500140

Unitate de Producție: III - Izvoarele Someșului
 Denumire A.P.V: 552 Rotundu Muntisorul Letoase

Suprafață totală act - (ha): 84.04 Tratament: T. PRODUSE ACCIDENTALE I Natura Produsului: PRODUSE ACCIDENTALE Tehnologia de Exploatare: TRUNCHIURI SI CATARGE Data inventarierii: 10.06.2024 Anul exploatarii: 2024 Procedeul de inventariere: FIR CU FIR Ciocan forma CIRCULARĂ nr.: CJ0505 Accesibilitate: 251-500	Informații privind N.T.S.M.	Grupa de specii	Nr. de arbori	Volum
	Stâncării pe - (ha): Arbori putregăioși - (buc): 48 cu un volum de - (mc): 7.89 Iescarii - (buc): cu un volum de - (mc):	Rășinoase FAG Quercinee Diverse tari Diverse moi	1462	303.03
	Total:		1462	303.03

Specia	SORTARE DIMENSIONALĂ							Lemn lucru	Coajă	Lemn de foc		Volum brut
	G1	G2	G3	M1	M2	M3	LS			Total	VF	
MOLID	0.49	17.07	28.04	46.89	20.41		8.72	121.62	14.85	166.56	0.66	303.03
TOTAL	0.49	17.07	28.04	46.89	20.41		8.72	121.62	14.85	166.56	0.66	303.03

U.A.	Suprafață (ha)		Vârsta ani	Panta G	Semințis utilizabil				Total volum brut
	Par cursă	UA			%	S. tot	Compoziție	H.	
110 B	3.34	3.34	64	10.00				0	35.38
110 C	7.60	7.60	64	10.00				0	26.07
110 E	3.67	3.67	69	15.00				0	12.39
114 B	8.40	8.40	64	12.00				0	52.15
115 A	41.43	41.43	54	12.00				0	51.12
120 A	19.60	19.60	64	10.00				0	125.92

U.A.	MO	Volum
110 B	35.38	35.38
110 C	26.07	26.07
110 E	12.39	12.39
114 B	52.15	52.15
115 A	51.12	51.12
120 A	125.92	125.92
Total	303.03	303.03

U.A.	Specia	Diametre		Înălțimi		Vârsta	Vol. arb.	Nr. arb.	Creștere	Sortare dimensională							Coajă	Lemn foc		Volum brut	
		dt	dcq	ht	hc					G1	G2	G3	M1	M2	M3	LS		Total	VF		
110 B	MO	16.76	19.44	16.50	16.50	64	0.21	172		0.25	4.46	4.21	5.34	2.95		1.27	2.19	14.71	0.09	35.38	
Total U.A.: 110 B									172		0.25	4.46	4.21	5.34	2.95		1.27	2.19	14.71	0.09	35.38
110 C	MO	16.96	18.11	14.89	14.89	64	0.19	137		0.70	2.64	4.62	1.98		0.86	1.36	13.91	0.06	26.07		
Total U.A.: 110 C									137		0.70	2.64	4.62	1.98		0.86	1.36	13.91	0.06	26.07	
110 E	MO	21.25	22.94	17.29	17.29	69	0.31	40		0.60	1.65	1.86	0.55		0.20	0.56	6.97	0.01	12.39		
Total U.A.: 110 E									40		0.60	1.65	1.86	0.55		0.20	0.56	6.97	0.01	12.39	
114 B	MO	16.73	20.10	16.62	16.62	64	0.20	261		0.20	2.61	5.37	9.20	3.90	1.82	2.83	26.22	0.16	52.15		
Total U.A.: 114 B									261		0.20	2.61	5.37	9.20	3.90	1.82	2.83	26.22	0.16	52.15	
115 A	MO	17.83	20.50	17.13	17.13	54	0.22	229		1.39	3.86	8.31	3.66		1.40	2.35	30.15	0.09	51.12		
Total U.A.: 115 A									229		1.39	3.86	8.31	3.66		1.40	2.35	30.15	0.09	51.12	
120 A	MO	17.56	22.00	16.45	16.45	64	0.20	623		0.04	7.31	10.31	17.56	7.37	3.17	5.56	74.60	0.25	125.92		
Total U.A.: 120 A									623		0.04	7.31	10.31	17.56	7.37	3.17	5.56	74.60	0.25	125.92	
Total General U.A.									1462		0.49	17.07	28.04	46.89	20.41		8.72	14.85	166.56	0.66	303.03

Șef Ocol,
 Todea Florin Remus

Întocmit,
 [Signature]





Birou Fond Forestier,
 [Signature]

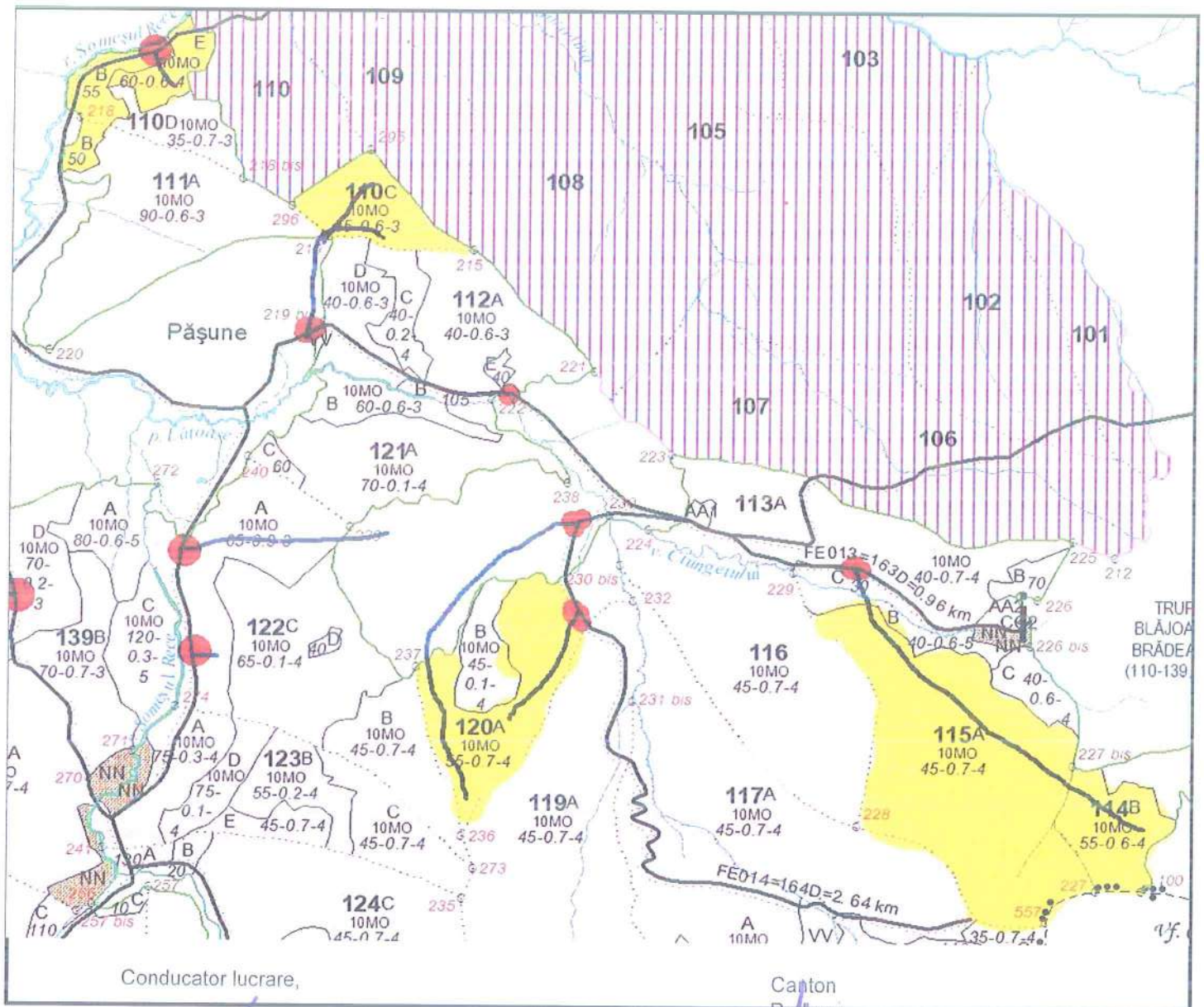
Verificat,
 [Signature]

SCHITA PARCHETULUI 552 Rotundu Muntisorul Letoase
 SUMAL nr.: 2400194500140

COORDONATE GEOGRAFICE				AMPLASAMENT	
Parchet		Platforma		U.P.	III IZVOARELE SOMESULUI RECE
X (LONGITUDINE)	Y (LATITUDINE)	X (LONGITUDINE)	Y (LATITUDINE)		
23.068079	46.513321	23.070329	46.514311	u.a.	110B
23.079222	46.510293	23.076678	46.506649	u.a.	110C
23.071161	46.513968	23.070329	46.514311	u.a.	110E
23.108083	46.493480	23.097923	46.500604	u.a.	114B
23.102638	46.495146	23.097923	46.500604	u.a.	115A
23.084591	46.496067	23.087324	46.499267	u.a.	120A

LEGENDA

-  Cale permanenta de transport
-  Drum tractor existent
-  Parchet
-  Platforma primara



13.06.2024
[Signature]

Proces-verbal de verificare
Încheiat astăzi,

Subsemnatul Condrea Daniel, având funcția de inginer silvic, în calitate de persoană desemnată cu verificarea lucrărilor de punere în valoare, în prezența:

1 Teh. Toader Nicolae, în calitate de conducător al lucrărilor de teren la evaluarea masei lemnoase;
2 Ing. Condrea Daniel, în calitate de persoană care a efectuat lucrările de birou și de elaborare/introducere în SUMAL a actului de punere în valoare în stadiul "CULES"; și

3 Pad. Toader Alexandru, în calitate de titular al cantonului silvic: 7 Rotundu
am procedat la verificarea lucrărilor de evaluare a masei lemnoase din
U.P. III IZVOARELE SOMESULUI RECE u.a.: 110B, 110C, 110E, 114B, 115A, 120A
natura produselor: Accidentale felul tăierii: Accidentale I

Constatări:

B. Verificarea lucrărilor de birou

1. Încadrarea în prevederile amenajamentului silvic

Natura tăierii și volumul de extras (intensitatea tăierii) se încadrează în prevederile amenajamentului silvic:

DA (semnătura persoanei desemnate cu verificarea lucrărilor)

NU, cu următoarea argumentație Produse accidentale (semnătura persoanei desemnate cu verificarea lucrărilor)

- a) corelația între carnetul de inventariere și actul de punere în valoare, în privința numărului de arbori pe specii;
- b) corelația între elementele dendrometrice medii pe specii consemnate în fișele de calcul ale acestora și cele utilizate la calculul actului de punere în valoare;
- c) informațiile necesare completării tuturor rubricilor din actul de punere în valoare.

2. Există corelație între carnetul de inventariere și actul de punere în valoare în stadiul "CULES", în privința unităților amenajistice în care s-a efectuat lucrarea:

DA Accidental (semnătura persoanei desemnate cu verificarea lucrărilor)

NU, cu următoarea argumentație (semnătura persoanei desemnate cu verificarea lucrărilor)

3. Există corelație între datele primare (carnetul de inventariere și fișele de despuiere, pe specii, categorii de diametre și clase de calitate) și actul de punere în valoare în stadiul "CULES", în privința numărului de arbori:

DA Accidental (semnătura persoanei desemnate cu verificarea lucrărilor)

NU, cu următoarea argumentație (semnătura persoanei desemnate cu verificarea lucrărilor)

4. Există corelație între înălțimile medii pe specii determinate în teren (consemnate în fișele de calcul) și cele utilizate la calculul actului de punere în valoare:

DA Accidental (semnătura persoanei desemnate cu verificarea lucrărilor)

NU, cu următoarea argumentație (semnătura persoanei desemnate cu verificarea lucrărilor)

5. Au fost introduse în aplicația de calcul actul de punere în valoare, celelalte informații referitoare la evaluare (nr. dispozitiv special de marcat cu amprentă circulară și/sau pătrată, informații NTSM etc.):

DA Accidental (semnătura persoanei desemnate cu verificarea lucrărilor)

NU, cu următoarea argumentație (semnătura persoanei desemnate cu verificarea lucrărilor)

6. Concluzii

În urma verificării lucrărilor de evaluare a masei lemnoase

1. Aprobarea actului de punere în valoare Accidental (semnătura persoanei desemnate cu verificarea lucrărilor)

2. Refacerea parțială a lucrărilor constând în (semnătura persoanei desemnate cu verificarea lucrărilor)

3. Anularea lucrărilor de inventariere (semnătura persoanei desemnate cu verificarea lucrărilor)

Participanți la verificarea lucrărilor de evaluare:

1 Teh. Toader Nicolae (nume, prenume și semnătura)

2 Ing. Condrea Daniel Accidental (nume, prenume și semnătura)

3 Pad. Toader Alexandru (nume, prenume și semnătura)

DESCRIERE PARCELARA
OS:Somesul Rece

DS:Cluj-Napoca

UP: 3

DESCRIEREA STATIONII SI ARBORETULUI														DENS	VOLUM			CRE									
ELM	P	M	VAR	DM	HM	C	A	EL	PROVE	VI	CONS	MC/	MC/		MC/												
ARB	R	RE	STA	CM	M	L	MES	AG	NIENTA	TA		HA	UA	HA													
	P	GE	ANI			P	TEC	AJ		LI																	
62C1 0.01 HA GF: SUP: TS: TP: SOL: Lunca inalta plan EXPOZITIE: INC: 5 G ALTITUDINE: 1200 M LITIERA: continua-groasa TIP FLORA: COMP.ACTUALA: COMP.TEL: SORT: MO Gros,cherestea VARSTA EXPL.: SEM.UTIL: SUBARBORET: DATE COMPL.: Alte date complement POL: ERZ: LUCRARI EXEC.: LUCRARI PROP.:																											
TOTAL																											
62C2 0.01 HA GF: SUP: TS: TP: SOL: Lunca inalta plan EXPOZITIE: INC: 3 G ALTITUDINE: 1200 M LITIERA: continua-groasa TIP FLORA: COMP.ACTUALA: COMP.TEL: SORT: MO Gros,cherestea VARSTA EXPL.: SEM.UTIL: SUBARBORET: DATE COMPL.: Alte date complement POL: ERZ: LUCRARI EXEC.: LUCRARI PROP.:																											
TOTAL																											
62V 3.24 HA GF: SUP: TS: TP: SOL: Versant inferior undulat EXPOZITIE: N INC: 10 G ALTITUDINE: 1200 M LITIERA: continua-groasa TIP FLORA: COMP.ACTUALA: COMP.TEL: SORT: MO Gros,cherestea VARSTA EXPL.: SEM.UTIL: SUBARBORET: DATE COMPL.: Alte date complement POL: ERZ: LUCRARI EXEC.: LUCRARI PROP.:																											
TOTAL																											
110 B 3.34 HA GF: 1-3F 5M 1C SUP: M TS: 2530 TP: 1131 SOL: 4101 Versant inferior undulat EXPOZITIE: NV INC: 10 G ALTITUDINE: 1400 M LITIERA: intrecepta-subtire TIP FLORA: Polytrichum commune Natural fundamental prod mij. relativ-echien COMP.ACTUALA: 4 MO 6 MO COMP.TEL: 10MO SORT: MO Gros,cherestea VARSTA EXPL.: SEM.UTIL: SUBARBORET: DATE COMPL.: Alte date complement POL: ERZ: LUCRARI EXEC.: LUCRARI PROP.: T IGIENA																											
MO	4	IN	60	24	19	3	M	3	RN	N	0.28	114	381	14													
MO	6	P	45	20	16	3		3	NEC	N	0.42	133	444	60													
TOTAL														0.7	247	825	90										

H/9100

[Handwritten signature and stamp]

DESCRIERE PARCELARA
OS: Somesul Rece

DS: Cluj-Napoca

DESCRIEREA STATIONII SI ARBORETULUI														DENS		VOLUME											
ELM	P	M	VAR	DM	HM	C	A	EL	PROVE	VI	DENS	VOLUME															
ARB	R	RE	STA	CM	M	L	MES	AG	NIENTA	TA	CONS	MC/HA	MC/UA														
	P	GE	ANI			P	TEC	AJ		LI																	
110 C 7.60 HA GF: 1-3F 5M 1C SUP: M TS: 2530 TP: 1131 SOL: 4101 Versant ondulat EXPOZITIE: NE INC: 10 G ALTITUDINE: 1400 - 1500 M LITIERA: intrerupta-subtire TIP FLORA: Polytrichum commune Natural fundamental prod. mij relativ-echien COMP.ACTUALA: 10 MO COMP.TEL: 10MO SORT: MO Gros,cherestea VARSTA EXPL.: SEM.UTIL: SUBARBORET: DATE COMPL.: Alte date complement. POL: ERZ: LUCRARI EXEC.: LUCRARI PROP.: T.IGIENA														MO	10	P	55	22	18	3	3	NEC	N	0.60	226	17	
TOTAL											55		3		0.6	226	17										
110 D 5.04 HA GF: 1-3F 5M 1C SUP: M TS: 2530 TP: 1131 SOL: 4101 Versant mijlociu ondulat EXPOZITIE: NV INC: 10 G ALTITUDINE: 1450 M LITIERA: intrerupta-subtire TIP FLORA: Polytrichum commune Natural fundamental prod. mij relativ-echien COMP.ACTUALA: 2 MO 8 MO COMP.TEL: 10MO SORT: MO Gros,cherestea VARSTA EXPL.: SEM.UTIL: SUBARBORET: DATE COMPL.: Alte date complement. POL: ERZ: LUCRARI EXEC.: LUCRARI PROP.: T.IGIENA														MO	2	IN	45	20	16	3	M	2	RN	N	0.14	44	2
MO	8	P	35	16	13	3		2	NEC	N	0.56	132	6														
TOTAL											35		3		0.7	176	8										
110 E 3.67 HA GF: 1-3F 5M 1C SUP: M TS: 2520 TP: 1133 SOL: 4103 Versant inferior ondulat EXPOZITIE: NV INC: 15 G ALTITUDINE: 1400 M LITIERA: intrerupta-subtire TIP FLORA: Polytrichum commune Natural fundamental prod. inf relativ-plurien COMP.ACTUALA: 5 MO 3 MO 2 MO COMP.TEL: 10MO SORT: MO Gros,cherestea VARSTA EXPL.: SEM.UTIL: SUBARBORET: DATE COMPL.: Alte date complement. Inmfastinare sezoniera POL: ERZ: LUCRARI EXEC.: 2007-T.igiiena 2010-Raritati LUCRARI PROP.: T.IGIENA														MO	5	P	65	26	20	4		3	NEC	N	0.30	132	48
MO	3	IN	50	22	17	4	M	3	RN	N	0.18	62	22														
MO	2	IN	15	6	4	4	M		RN	N	0.12	4	1														
TOTAL											60		4		0.6	198	72										
111 A 24.75 HA GF: 1-3F 5M 1C SUP: M TS: 2530 TP: 1131 SOL: 4101 Versant ondulat EXPOZITIE: V INC: 10 G ALTITUDINE: 1400 - 1450 M LITIERA: intrerupta-subtire TIP FLORA: Polytrichum commune Natural fundamental prod. mij relativ-plurien COMP.ACTUALA: 1 MO 6 MO 2 MO 1 MO COMP.TEL: 10MO SORT: MO Gros,cherestea VARSTA EXPL.: SEM.UTIL: 10MO SUBARBORET: DATE COMPL.: Alte date complement. POL: ERZ: LUCRARI EXEC.: 2007-T.igiiena 2014-T produse accidentale LUCRARI PROP.: T.IGIENA														MO	1	IN	140	44	24	4	M	3	RN	N	0.05	34	84
MO	6	IN	90	34	21	4		4	RN	N	0.36	169	418														
MO	2	IN	45	20	17	3	M	3	RN	N	0.12	42	104														
MO	1	IN	30	12	9	3	M	2	RN	N	0.06	8	19														
TOTAL											90		3		0.6	253	624										

DESCRIEREA STATIONII

113C2 0.01 HA GF: SUP: TP:
SOL: Coama plan EXPOZITIE: S
INC: 6 G ALTITUDINE: 1450 M
LITIERA: continua-groasa TIP FLORA:
COMP ACTUALA:
COMP.TEL:
SORT: MO Gros,cherestea VARSTA EXPL.:
SEM.UTIL:
SUBARBORET:
DATE COMPL.: Alte date complement.
POL: ERZ:
LUCRARI EXEC.:
LUCRARI PROP.:

ELM ARB	P R P	M R E	VAR STA ANI	DM CM	HM M	C L P	A M E S T E C	EL A G A J	PROVE NIENTA	VI T A L I	DENS	VOLUM			CRES	
											CONS	MC/ HA	MC/ UA	MC/ HA		
TOTAL																

DESCRIEREA STATIONII SI ARBORETULUI

113N 0.60 HA GF: SUP: TS: TP:
SOL: Lunca inalta plan EXPOZITIE:
INC: 3 G ALTITUDINE: 1500 M
LITIERA: continua-groasa TIP FLORA:
COMP ACTUALA:
COMP.TEL:
SORT: MO Gros,cherestea VARSTA EXPL.:
SEM.UTIL:
SUBARBORET:
DATE COMPL.: Alte date complement.
POL: ERZ:
LUCRARI EXEC.:
LUCRARI PROP.:

ELM ARB	P R P	M R E	VAR STA ANI	DM CM	HM M	C L P	A M E S T E C	EL A G A J	PROVE NIENTA	VI T A L I	DENS	VOLUM			CRES	
											CONS	MC/ HA	MC/ UA	MC/ HA		
TOTAL																

DESCRIEREA STATIONII SI ARBORETULUI

114 A 9.61 HA GF: 1-3F 1C SUP: M TS: 2520 TP: 1133
SOL: 4103 Versant mijlociu ondulat EXPOZITIE: NV
INC: 12 G ALTITUDINE: 1500 - 1550 M
LITIERA: intrerupta-subtire TIP FLORA: Vaccinium
Artificial de prod. inf. relativ-echien
COMP.ACTUALA: 8 MO 2 MO
COMP.TEL: 8MO 2AN
SORT: MO Gros,cherestea VARSTA EXPL.:
SEM.UTIL: 10MO
SUBARBORET:
DATE COMPL.: Doborituri frecvente Uscare mijlocie
Alte date complement. Inmlast.-scurta durata
POL: ERZ:
LUCRARI EXEC.: 2008-T.igiene
2012-T produse accidentale
LUCRARI PROP.: TAIERI DE CONSERVARE
IMPADURIRI(fara T de reg) INGRIJIREA CULTURILOR,COMPL

ELM ARB	P R P	M R E	VAR STA ANI	DM CM	HM M	C L P	A M E S T E C	EL A G A J	PROVE NIENTA	VI T A L I	DENS	VOLUM			CRES
											CONS	MC/ HA	MC/ UA	MC/ HA	
MO	8	P	55	20	16	4		3	NEC	N	0.24	53	509	23	
MO	2	IN	70	28	18	4	M	3	RN	N	0.06	73	702	0.6	
TOTAL												0.3	126	1211	31

DESCRIEREA STATIONII SI ARBORETULUI

114 B 8.40 HA GF: 1-3F 1C SUP: M TS: 2520 TP: 1133
SOL: 4103 Versant mijlociu ondulat EXPOZITIE: NV
INC: 12 G ALTITUDINE: 1500 - 1550 M
LITIERA: intrerupta-subtire TIP FLORA: Vaccinium
Artificial de prod. inf. relativ-echien
COMP.ACTUALA: 10 MO
COMP.TEL: 10MO
SORT: MO Gros,cherestea VARSTA EXPL.:
SEM.UTIL: MO
SUBARBORET:
DATE COMPL.: Alte date complement. Doborituri izolate
Uscare slaba Inmlast.-scurta durata
POL: ERZ:
LUCRARI EXEC.:
LUCRARI PROP.: T.IGIENA

ELM ARB	P R P	M R E	VAR STA ANI	DM CM	HM M	C L P	A M E S T E C	EL A G A J	PROVE NIENTA	VI T A L I	DENS	VOLUM			CRES
											CONS	MC/ HA	MC/ UA	MC/ HA	
MO	10	P	55	22	17	4		3	NEC	N	0.60	208	1747	6.4	
TOTAL												0.6	208	1747	6.4

DESCRIEREA STATIONII SI ARBORETULUI										ELM ARB	P R P	M R E G	VAR STA ANI	DM CM	HM M	C L P	A MES TEC	EL AG AJ	PROVE NIENTA	VI TA LI	DENS		VOLUM			CRES
																					CONS	MC/ HA	MC/ UA	MC/ HA		
115 A 41.43 HA GF: 1-3F 1C SUP: M TS: 2520 TP: 1133 SOL: 4103 Versant ondulat EXPOZITIE: NE INC: 12 G ALTITUDINE: 1500-1600 M LITIERA: lipsa TIP FLORA: Vaccinium Artificial de prod. inf. relativ-echien COMP.ACTUALA: 7 MO 3 MO COMP.TEL: 10MO SORT: MO Gros,cherestea VARSTA EXPL.: SEM UTIL: SUBARBORET: DATE COMPL.: Alte date complement. Doborituri izolate Uscare slaba Inmlast.-scurta durata POL: ERZ: LUCRARI EXEC.: 2010-T.igiena 2014-T.igiena LUCRARI PROP.: T.IGIENA										MO	7	P	45	16	13	4		2	NEC	N	0.49	115	4764	53		
										MO	3	IN	50	20	14	4	M	2	RN	N	0.21	55	2279	23		
										TOTAL			45								0.7	170	7043	76		
DESCRIEREA STATIONII SI ARBORETULUI										ELM ARB	P R P	M R E G	VAR STA ANI	DM CM	HM M	C L P	A MES TEC	EL AG AJ	PROVE NIENTA	VI TA LI	DENS		VOLUM			CRES
																					CONS	MC/ HA	MC/ UA	MC/ HA		
115 B 3.54 HA GF: 1-213F 1C SUP: M TS: 2520 TP: 1133 SOL: 7211 Versant inferior plan EXPOZITIE: N INC: 6 G ALTITUDINE: 1500 M LITIERA: intrerupta-subtire TIP FLORA: Polytrichum commune Natural fundamental prod. inf. relativ-echien COMP.ACTUALA: 5 MO 3 MO 1 MO 1 MO COMP.TEL: 10MO SORT: MO Gros,cherestea VARSTA EXPL.: SEM UTIL: SUBARBORET: DATE COMPL.: Inmlast. permanenta Alte date complement. POL: ERZ: LUCRARI EXEC.: 2010-Taieri de conservare 2012-Impaduriri(poieni si goluri) LUCRARI PROP.: T.IGIENA										MO	5	IN	40	10	8	5			RN	S	0.30	34	120	22		
										MO	3	IN	20	6	4	5	M		RN	S	0.18	6	21	06		
										MO	1	IN	15	2	2	5	M		RN	S	0.06	1	4	01		
										MO	1	P	10			5	M		G31115	S	0.06					
										TOTAL			40									0.6	41	145	27	
DESCRIEREA STATIONII SI ARBORETULUI										ELM ARB	P R P	M R E G	VAR STA ANI	DM CM	HM M	C L P	A MES TEC	EL AG AJ	PROVE NIENTA	VI TA LI	DENS		VOLUM			CRES
																					CONS	MC/ HA	MC/ UA	MC/ HA		
115 C 3.36 HA GF: 1-213F 1C SUP: M TS: 2520 TP: 1133 SOL: 7211 Versant inferior plan EXPOZITIE: N INC: 7 G ALTITUDINE: 1500 M LITIERA: intrerupta-subtire TIP FLORA: Hylocomium Artificial de prod. inf. relativ-plurien COMP.ACTUALA: 6 MO 4 MO COMP.TEL: 10MO SORT: MO Gros,cherestea VARSTA EXPL.: SEM UTIL: SUBARBORET: DATE COMPL.: Inmlast. permanenta Alte date complement. POL: ERZ: LUCRARI EXEC.: LUCRARI PROP.: T.IGIENA										MO	6	IN	70	24	17	4		2	RN	N	0.36	125	420	35		
										MO	4	P	25	8	5	4	M		NEC	N	0.24	12	40	23		
										TOTAL			40									0.6	137	460	57	
DESCRIEREA STATIONII SI ARBORETULUI										ELM ARB	P R P	M R E G	VAR STA ANI	DM CM	HM M	C L P	A MES TEC	EL AG AJ	PROVE NIENTA	VI TA LI	DENS		VOLUM			CRES
																					CONS	MC/ HA	MC/ UA	MC/ HA		
115N 0.35 HA GF: SUP: TS: TP: SOL: Lunca inalta plan EXPOZITIE: INC: 3 G ALTITUDINE: 1500 M LITIERA: continua-groasa TIP FLORA: COMP.ACTUALA: COMP TEL: SORT: MO Gros,cherestea VARSTA EXPL.: SEM UTIL: SUBARBORET: DATE COMPL.: Alte date complement. POL: ERZ: LUCRARI EXEC.: LUCRARI PROP.:																										
										TOTAL																

DESCRIEREA STATIONII SI ARBORETULUI										ELM ARB	P R P	M R E	VAR STA ANI	DM CM	HM M	C L P	A MES TEC	EL AG AJ	PROVE NIENTA	VI TA LI	DENS		VOLUM			CRES			
																					CONS	MC/ HA	MC/ UA	MC/ HA					
119 B 4.80 HA GF: 1-3F 1C SUP: M TS: 2520 TP: 1133 SOL: 4103 Coama ondulat EXPOZITIE: NE INC: 10 G ALTITUDINE: 1600 M LITIERA: intrerupta-subtire TIP FLORA: Vaccinium Natural fundamental prod. inf. relativ-echien COMP.ACTUALA: 8 MO 2 MO COMP.TEL: 8MO 2 AN SORT: MO Gros,cherestea VARSTA EXPL.: SEM.UTIL: SUBARBORET: DATE COMPL.: Alte date complement. Inmplantare sezoniera POL: ERZ LUCRARI EXEC: 2008-T igiena 2012-T produse accidentale LUCRARI PROP.: INGRIJIREA CULTURILOR, COMPL										MO	8	IN	20	6	4	4				RN	N	0.40	13						
										MO	2	IN	15	4	2	4	M		RN	N	0.10	1	62	5	2.2	0.4			
										TOTAL			20				4					0.5	14	67	2.6				
DESCRIEREA STATIONII SI ARBORETULUI										ELM ARB	P R P	M R E	VAR STA ANI	DM CM	HM M	C L P	A MES TEC	EL AG AJ	PROVE NIENTA	VI TA LI	DENS		VOLUM			CRES			
																					CONS	MC/ HA	MC/ UA	MC/ HA					
119N 1.71 HA GF: SUP: TS: TP: SOL: Platou plan EXPOZITIE: INC: 3 G ALTITUDINE: 1550 M LITIERA: continua-groasa TIP FLORA: COMP.ACTUALA: COMP.TEL: SORT: MO Gros,cherestea VARSTA EXPL.: SEM.UTIL: SUBARBORET: DATE COMPL.: Alte date complement. POL: ERZ LUCRARI EXEC: LUCRARI PROP.:																													
										TOTAL																			
DESCRIEREA STATIONII SI ARBORETULUI										ELM ARB	P R P	M R E	VAR STA ANI	DM CM	HM M	C L P	A MES TEC	EL AG AJ	PROVE NIENTA	VI TA LI	DENS		VOLUM			CRES			
																					CONS	MC/ HA	MC/ UA	MC/ HA					
120 A 19.60 HA GF: 1-3F 1C SUP: M TS: 2520 TP: 1133 SOL: 4103 Versant ondulat EXPOZITIE: NE INC: 10 G ALTITUDINE: 1500-1550 M LITIERA: intrerupta-subtire TIP FLORA: Vaccinium Artificial de prod. inf. relativ-echien COMP.ACTUALA: 4 MO 6 MO COMP.TEL: 10MO SORT: MO Gros,cherestea VARSTA EXPL.: SEM.UTIL: SUBARBORET: DATE COMPL.: Alte date complement. Doborituri izolate Uscare slaba Rupturi izolate POL: ERZ LUCRARI EXEC: 2008-T igiena 2012-Raritari LUCRARI PROP.: T.IGIENA										MO	4	IN	65	22	18	4	M	2	RN	N	0.28	106	2078	2.8					
										MO	6	P	45	14	12	4		2	NEC	N	0.42	88	1725	4.5					
										TOTAL			55			4					0.7	194	3803	7.3					
DESCRIEREA STATIONII SI ARBORETULUI										ELM ARB	P R P	M R E	VAR STA ANI	DM CM	HM M	C L P	A MES TEC	EL AG AJ	PROVE NIENTA	VI TA LI	DENS		VOLUM			CRES			
																					CONS	MC/ HA	MC/ UA	MC/ HA					
120 B 5.01 HA GF: 1-3F 1C SUP: M TS: 2520 TP: 1133 SOL: 4103 Versant ondulat EXPOZITIE: NE INC: 12 G ALTITUDINE: 1500-1550 M LITIERA: intrerupta-subtire TIP FLORA: Vaccinium Artificial de prod. inf. relativ-echien COMP.ACTUALA: 10 MO COMP.TEL: 8MO 2 AN SORT: MO Gros,cherestea VARSTA EXPL.: SEM.UTIL: 10MO SUBARBORET: DATE COMPL.: Doborituri frecvente Uscare mijlocie Alte date complement. Inmplant-scurta durata POL: ERZ LUCRARI EXEC: 2013-T produse accidentale 2015-T produse accidentale LUCRARI PROP.: TAIERI DE CONSERVARE IMPADURIRI(fara T de reg) INGRIJIREA CULTURILOR, COMPL										MO	10	IN	45	18	12	4		3	RN	N	0.10	24	120	1.1					
										TOTAL			45			4					0.1	24	120	1.1					

MINISTERUL APELOR ȘI PĂDURILOR



ORDIN

REGIA NAȚIONALĂ A PĂDURILOR
DIRECȚIA SILVICĂ CLUJ-NAPOCA
REGISTRARILE

2017

14/03

21

2017

7.04.2017
inf Cluj
inf loan
inf Biv

Nr. 255 / 08.04.2017

pentru aprobarea amenajamentului silvic al fondului forestier proprietate publică a statului,
administrat de Ocolul Silvic Someșu Rece, Direcția Silvică Cluj

Având în vedere Referatul de aprobare nr. 65573/DI/06.03.2017 al Direcției Politici și Strategii în Silvicultură,

În conformitate cu Avizul Comisiei tehnice de avizare pentru silvicultură din Ministerul Mediului, Apelor și Pădurilor nr. 1039/13.12.2016 și ținând cont de Decizia etapei de încadrare nr. 6/25.01.2017 a Agenției pentru Protecția Mediului Cluj,

În baza Ordonanței de urgență a Guvernului nr. 1/2017 pentru stabilirea unor măsuri în domeniul administrației publice centrale și pentru modificarea și completarea unor acte normative,

În temeiul prevederilor art. 22 alin. (1) din Legea nr. 46/2008 – Codul silvic, republicată, cu modificările ulterioare, precum și ale art. 13 alin. (5) din Hotărârea Guvernului nr. 20/2017 privind organizarea și funcționarea Ministerului Apelor și Pădurilor,

ministrul apelor și pădurilor emite următorul

ORDIN:


Art. 1. – Se aprobă amenajamentul silvic al fondului forestier proprietate publică a statului, administrat de Ocolul Silvic Someșu Rece, Direcția Silvică Cluj.

Art. 2. – Direcția Politici și Strategii în Silvicultură din cadrul Ministerului Apelor și Pădurilor transmite prezentul ordin Regiei Naționale a Pădurilor – Romsilva, care răspunde de aplicarea și respectarea prevederilor acestuia.

Art. 3. – Prezentul ordin s-a întocmit în 3 exemplare, două pentru emitent, iar al treilea pentru Regia Națională a Pădurilor – Romsilva.



MINISTERUL MEDIULUI, APELOR ȘI PĂDURILOR
Comisia tehnică de avizare pentru silvicultură



AVIZ CTAS nr. 1039 din 13.12.2016

pentru amenajamentul silvic al fondului forestier proprietate publică a statului,
administrat de Ocolul Silvic Someșu Rece, Direcția Silvică Cluj

1. Au participat la ședința de avizare:

Președinte de ședință: Ilie Mihalache

Membri CTAS: Octavian Popescu, Florin Achim, Ramona Cherăscu - Zotta, Marian Tudoran,
Banu Constantin, Cristea Ioan, Marcu Petre, Gheorghe Gheorghică, Macău Cristian, Cristea Marius

2. Din analiza făcută în cadrul ședinței de avizare a rezultat:

Amenajamentul a fost întocmit și avizat de I.N.C.D.S. "Marin Drăcea" - Stațiunea Bistrița cu
procesul verbal C.T.E. nr. 499 din 18.11.2016, șef proiect ing. Eugenia Tătar, expert CTAP ing.
Valentin Rusu. Amenajamentul a fost recepționat de beneficiar.

Perioada de aplicare a amenajamentului silvic al fondului forestier proprietate publică a
statului, administrat de Ocolul Silvic Someșu Rece este 01.01.2016 - 31.12.2025.

3. Cu ocazia examinării amenajamentului, Comisia a constatat următoarele:

Suprafața ocolului silvic este de 8904,00 ha, este cuprinsă în 4 unități de producție și are ca
folosințe: păduri și terenuri destinate împăduririi sau reîmpăduririi - 8755,19 ha din care terenuri de
reîmpădurit - 25,42 ha, terenuri afectate gospodăririi silvice - 104,05 ha, terenuri neproductive - 33,89
ha și terenuri scoase temporar din fondul forestier - 10,87 ha (transmise prin acte normative - 0,74 și
ocupații și litigii - 10,13 ha);

- Suprafața încadrată în grupa I funcțională este de 6814,73 ha;

- Suprafața încadrată în grupa a II a funcțională este de 1940,46 ha;

- Structura fondului forestier (date medii):

compoziție: 74MO 16FA 3BR 2PAM IME 1LA 1CA 1DR 1DT ; vârsta medie: 54 ani;
volumul la ha: 137 m³; consistența medie: 0,59; clasa de producție medie: III.5, indicele de creștere
curentă: 5,0 m³/an/ha; fond lemnos total: 1196358 m³.

Procesul de producție s-a organizat în următoarele subunități de gospodărire:

S.U.P. A - Codru regulat - sortimente obișnuite: 5735,22 ha;
S.U.P. M - Păduri supuse regimului de conservare deosebită: 2928,08 ha;
S.U.P. K - Rezervații de semințe: 64,55 ha;
S.U.P. E - Păduri supuse regimului de ocrotire integrală: 1,92 ha.

Bazele de amenajare:

- regim: codru;

- compoziția țel: corespunzătoare tipului natural fundamental de pădure pentru arboretele
exploatabile și compoziția țel la exploatabilitate pentru celelalte arborete;

- tratamente: tăieri progresive, tăieri succesive, tăieri rase;

- exploatabilitatea: de protecție pentru arboretele încadrate în grupa I funcțională și tehnică
pentru arboretele încadrate în grupa a II a funcțională;

- ciclul: 100 ani, 110 ani - S.U.P. A.

Posibilitatea:

- Posibilitatea de produse principale: 6733 m³/an;

- Posibilitatea de produse secundare: 2238 m³/an, din care rărituri 2090 m³/an;

- Volum maxim posibil de extras prin lucrări de conservare: 3941 m³/an.

Lucrări prevăzute în deceniul în curs:

- asigurarea regenerării naturale: 1386,96 ha;

- îngrijirea culturilor tinere: 2483,23 ha;
- degajări: 16,34 ha;
- curățiri: 237,43 ha, 1483 m³;
- rărituri: 805,03 ha, 20898 m³;
- tăieri de regenerare: 1049,63 ha, 67334 m³, din care:
 - tăieri progresive: 1011,79 ha, 65206 m³;
 - tăieri succesive: 15,80 ha, 1027 m³;
 - tăieri rase: 22,04 ha, 1101 m³.
- tăieri de igienă: 3174,37 ha, 22599 m³;
- lucrări de conservare: 1079,03 ha, 39406 m³;
- împăduriri: 1922,29 ha.

Rețeaua de drumuri: 19,52 m/ha, care asigură o accesibilitate a pădurilor de 87%.

4. Concluzii rezultate: se propune avizarea favorabilă a amenajamentului silvic al fondului forestier proprietate publică a statului, administrat de Ocolul Silvic Someșu Rece, Direcția Silvică Cluj. Beneficiarul are obligația de a parcurge procedura legală de avizare de mediu, conform H.G. 1076/2004 privind stabilirea procedurii de realizare a evaluării de mediu pentru planuri și programe.

5. Comisia:

AVIZEAZĂ FAVORABIL

Amenajamentul silvic al fondului forestier proprietate publică a statului,
administrat de Ocolul Silvic, Someșu Rece, Direcția Silvică Cluj

6. Difuzarea prezentului aviz către toți factorii interesați se va face prin grija secretariatului CTAS din minister.

Președinte CTAS,
Secretar de Stat

Erika STANCIU



