

DIRECȚIA SILVICĂ ALBA
OCOLUL SILVIC CUGIR

Nr. 4020/13.06.2024

Către
GARDA FORESTIERĂ CLUJ

NOTIFICARE

Vă depunem alăturat în vederea verificării și avizării favorabile APV-ul de produse accidentale 198 Răfăin, conform OM 767/2018.

- **Date APV:** Partida 198 Răfăin, situată în Ocolul Silvic Cugir, U.P.V Lupșa, U.A. 18C, suprafața 3.0 ha, volum 44.69 mc, nu sunt necesare împăduriri, proprietar Statul Român, produse accidentale I.
Prin exploatarea acestui APV:
 - nu se depășește posibilitatea anuală stabilită prin amenajamentul silvic,
 - nu sunt necesare modificări de la prevederile amenajamentului (OM 766/2018),
 - nu sunt arborete situate în afara arealului(OM 766/2018),
 - nu provine din proprietăți mai mici de 10.00 ha neamenajate (OM 165/2024 și 766/2018),
 - punerea în valoare s-a făcut în arborete fără restricții privind protecția mediului.
- **Factori destabilizatori care au afectat arboretul:** Uscare și Vânt.
- **Numărul/data și durata contractului de administrare sau servicii silvice:**
Nu este cazul.
- **Numărul/data înregistrării contractului la Garda Forestieră Cluj:**
Nu este cazul.
- **Numărul/data documentului care atestă proprietatea:** Nu este cazul.

Șef Ocol
Hondola Nicolae Dorin



Compartiment: Fond Forestier	Întocmit: Fănățan Mihai Bogdan	1 ex.
Data/semnătură	12.06.2024	

ACT DE PUNERE ÎN VALOARE NR. 2400154100340

Unitate de Producție: V - Lupșa

Denumire A.P.V.: 198 Rafain

Suprafață totală act - (ha): 3.0 Tratament: T. PRODUSE ACCIDENTALE I Natura Produsului: PRODUSE ACCIDENTALE Tehnologia de Exploatare: SORTIMENTE SI MULTIPLI DE SORTIMENTE Data inventarierii: 27.05.2024 Anul exploatării: 2024 Procedeul de inventariere: FIR CU FIR Ciocan forma CIRCULARĂ nr.: P51303AB Accesibilitate: >1500								Informații privind N.T.S.M.				Grupa de specii	Nr. de arbori	Volum						
Stâncării pe - (ha): Arbori putregăioși - (buc): cu un volum de - (mc): Iescării - (buc): cu un volum de - (mc):								Rășinoase FAG Quercinee Diverse tari Diverse moi		11 11	31.91 12.78									
Total:										22	44.69									
Specia	SORTARE DIMENSIONALĂ							Lemn lucru	Coajă	Lemn de foc		Volum brut								
	G1	G2	G3	M1	M2	M3	LS			Total	VF									
FAG	1.76	2.86		1.10	0.60	0.19	0.05	6.56	0.37	5.85	0.82	12.78								
MOLID	19.43	5.28	0.95	0.43	0.15		0.03	26.27	2.34	3.30		31.91								
TOTAL	21.19	8.14	0.95	1.53	0.75	0.19	0.08	32.83	2.71	9.15	0.82	44.69								
U.A.	Suprafață (ha)		Vârsta ani	Panta G	Semințis utilizabil				Total volum brut											
	Par cursă	UA			%	S. tot	Compoziție			H.										
18 C	3.00	5.85	161	25.00				0				44.69								
U.A.	FA	MO	Volum																	
18 C	12.78	31.91	44.69																	
Total	12.78	31.91	44.69																	
U.A.	Specia	Diametre		Înălțimi		Vârsta	Vol. arb	Nr. arb	Creștere	Sortare dimensională						Coajă	Lemn foc		Volum brut	
		dt	dcg	ht	hc					G1	G2	G3	M1	M2	M3		LS	Total		VF
18 C	FA	33.45	33.45	23.53	23.53	161	1.16	11		1.76	2.86		1.10	0.60	0.19	0.05	0.37	5.85	0.82	12.78
	MO	50.73	50.73	34.15	34.15	161	2.90	11		19.43	5.28	0.95	0.43	0.15		0.03	2.34	3.30		31.91
Total U.A.: 18 C								22		21.19	8.14	0.95	1.53	0.75	0.19	0.08	2.71	9.15	0.82	44.69
Total General U.A.								22		21.19	8.14	0.95	1.53	0.75	0.19	0.08	2.71	9.15	0.82	44.69

Șef Ocol,

Hondola Nicolae - Dorin



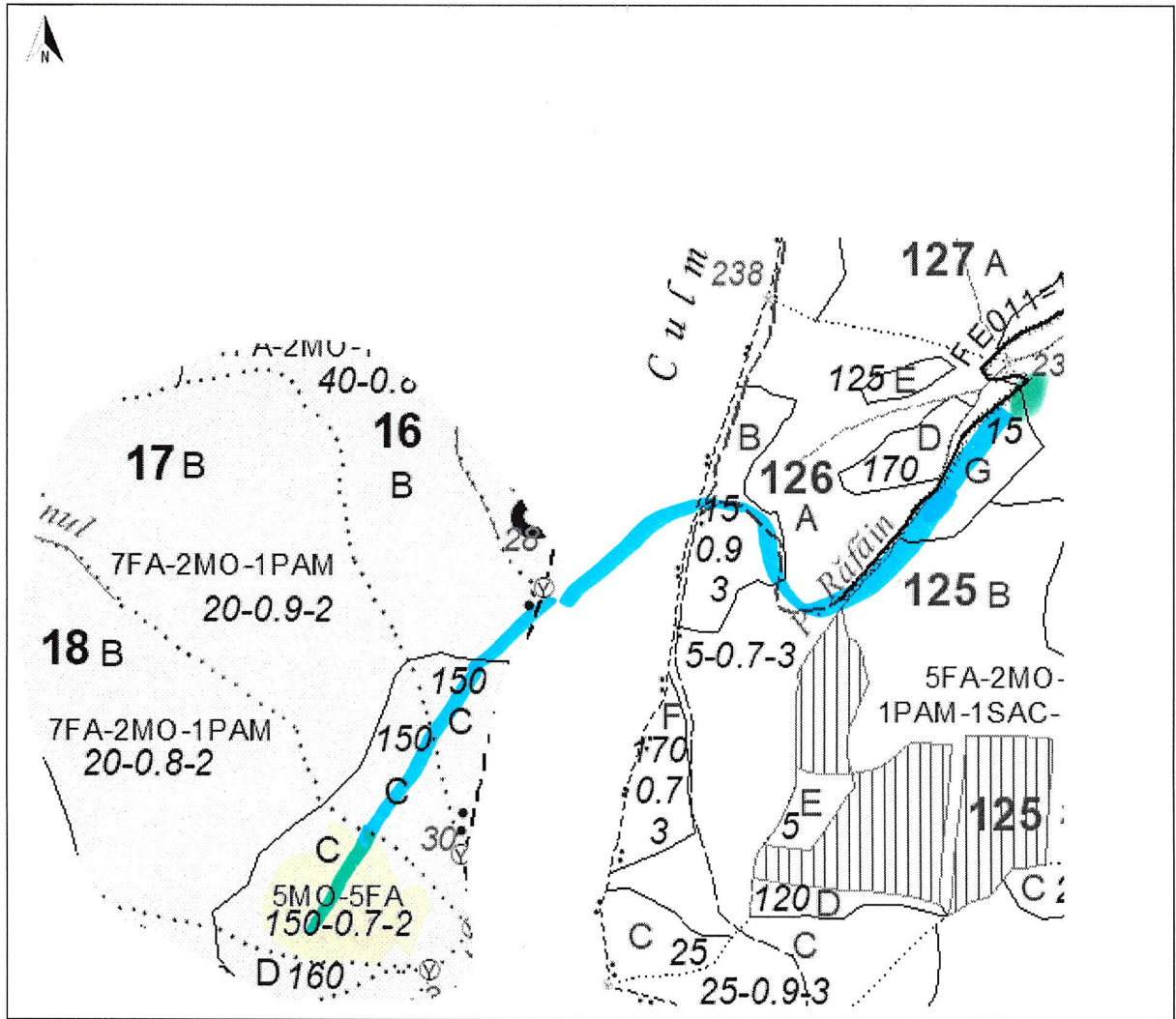
Întocmit,

Birou Fond Forestier,

Verificat,

SCHIȚA PARCHETULUI 198 Răfăin

U.P. V u.a.18C




Legendă

Scara 1: 10.000

	Limită de parchet		Platforma primară	
<u>1 2 3 ... n</u>	Delimitare cu ciocan patrat PS		Pod (podet) de traversare	
.....	Limită zonă de adunat		Drum de tractor cu eroziune excesivă	
	Linie de funicular		Zonă tampon 2-5 m de la curs de apă	
	Drum de tractor existent		Arbore mort	
	Drum de atelaje		Habitat marginal	
	Drum auto forestier		Insulă de îmbătrânire	
	Adunat prin corhănire		Cuib, viziună, bârlog etc.	
	Adunat cu atelaje		Zonă de protecție	
	Izvoare de apă		Punct de deservire șantier	
	Drum de tractor necesar	Coordonate parchet	N: 45,701363	E: 23,436656
	Curs de apă, pârau	Coordonate platf. primară	N: 45,709553	E: 23,448422
Distanța de adunat:	50 m	Distanța de scos-apropiat:	Peste 1500 m	
Parchetul este cuprins în aria protejată:	DA / NU	Tehnologia de exploatare	Sortimente si multipli de sortimente	
Parchetul necesită drept de servitute:	DA / NU		Colectarea cu tractor / atelaje	
Data	28.05.2024	Responsabil marcare	ȘD Florea Florin	

MINISTERUL MEDIULUI APELOR ȘI PĂDURILOR



ORDIN

Nr. 165 / 02.02.2024

pentru aprobarea amenajamentului silvic al fondului forestier proprietate publică a statului, administrat de Regia Națională a Pădurilor - Romsilva, prin Ocolul Silvic Cugir (U.P. IV Canciu și U.P. V Lupșa), Direcția Silvică Alba

Având în vedere Referatul de aprobare nr. 133143/26.01.2024 al Direcției Generale Păduri și Strategii în Silvicultură,

În conformitate cu Avizul Comisiei tehnice de avizare pentru silvicultură din Ministerul Mediului, Apelor și Pădurilor nr. 207/10.10.2023 și ținând cont de Avizul de mediu nr. 8/24.07.2023 emis de Agenția pentru Protecția Mediului Alba,

În temeiul prevederilor art. 22 alin. (1²) din Legea nr. 46/2008 - Codul silvic, republicată, cu modificările și completările ulterioare, ale art. 57 alin. (1), (4) și (5) din Ordonanța de urgență a Guvernului nr. 57/2019 privind Codul administrativ, cu modificările și completările ulterioare, precum și ale art. 13 alin. (4) din Hotărârea Guvernului nr. 43/2020 privind organizarea și funcționarea Ministerului Mediului, Apelor și Pădurilor, cu modificările și completările ulterioare,

ministrul mediului, apelor și pădurilor emite următorul

ORDIN:



Art. 1. - Se aprobă amenajamentul silvic al fondului forestier proprietate publică a statului, administrat de Regia Națională a Pădurilor - Romsilva, prin Ocolul Silvic Cugir (U.P. IV Canciu și U.P. V Lupșa), Direcția Silvică Alba, prevăzut în anexa care face parte integrantă din prezentul ordin.

Art. 2. - Direcția Generală Păduri și Strategii în Silvicultură din cadrul Ministerului Mediului, Apelor și Pădurilor transmite prezentul ordin Regiei Naționale a Pădurilor - Romsilva, care răspunde de aplicarea și respectarea prevederilor acestuia.

Art. 3. - Prezentul ordin se publică în Monitorul Oficial al României, Partea I.

MINISTRUL MEDIULUI, APELOR ȘI PĂDURILOR

Mircea FECHET

OS Cugir; OP V. Lypșaj; n.a. APC



12C

